


АМУРСКИЙ ГОСУДАРСТВЕННЫЙ УНИВЕРСИТЕТ
(ФГБОУ ВО «АмГУ»)

Факультет международных отношений
Кафедра международного бизнеса и туризма
Направление подготовки 43.03.02 – Туризм

ДОПУСТИТЬ К ЗАЩИТЕ

И.о. зав. кафедрой

 Л.А. Понкратова
« 06 » 06 2018 г.

БАКАЛАВРСКАЯ РАБОТА

на тему: Водно-спортивный туризм: организация сноркелинга в буферную зону
Дальневосточного морского заповедника

Исполнитель
студент группы 434 об



Е.В. Цепенюк

Руководитель
доцент, к.г.н.



С.В. Феоктистов

Нормоконтроль
инженер



О.В. Шпак

Благовещенск 2018

(ФГБОУ ВО «АмГУ»)

Факультет Международной экономики
Кафедра Международного бизнеса и туризма

УТВЕРЖДАЮ
Зав. кафедрой

подпись _____ И.О. Фамилия _____
« 07 » 09 2017 г.

ЗАДАНИЕ

К бакалаврской работе студента Кенесов Евгений Владимирович

1. Тема бакалаврской работы (проекта) Водно-спортивная туризм: Организация спортивного в бюджетной зоне самостоятельного местного самоуправления
(утверждено приказом от 26.05.2018 № 694-У)

2. Срок сдачи студентом законченной работы (проекта) 15.06.2018

3. Исходные данные к бакалаврской работе (проекту): 57 стр. Юрисцинов, 7 таблиц, 1 приложение.

4. Содержание бакалаврской работы (проекта) (перечень подлежащих проработке вопросов):
1. Теоретические основы и развитие водно-спортивной туризма в России.
2. Организация спортивного в региональных условиях.
3. Экономическое обоснование и разработка спортивной тура в бюджетной зоне самостоятельного местного самоуправления.

5. Перечень материалов приложения: (наличие чертежей, таблиц графиков, схем, программных продуктов, иллюстрированного материала и т.п.) Юрисцинов, 7 таблиц, 1 приложение.

6. Консультанты по бакалаврской работе (проекту) (с указанием относящихся к ним разделов)

7. Дата выдачи задания 07.09.2017

Руководитель бакалаврской работы (проекта) _____

Фамилия, Имя, Отчество, ученая степень, ученое звание

Задание принял к исполнению (дата): _____

(подпись студента)

РЕФЕРАТ

Бакалаврская работа содержит 54 с., 10 рисунков, 7 таблиц, 1 приложение, 24 источника.

ТУРИЗМ, ВОДНО-СПОРТИВНЫЙ ТУРИЗМ, ПЛАНИРОВАНИЕ ВОДНО-СПОРТИВНОГО ТУРИЗМА, ФАКТОРЫ БЕЗОПАСНОСТИ, СНОРКЕЛИНГ, ТУРПОТОК, ТУРИСТСКИЙ ПОТЕНЦИАЛ, БУФЕРНАЯ ЗОНА, МОРСКОЙ ЗАПОВЕДНИК, ТУР, ОБОСНОВАНИЕ ТУРА, ПРОГРАММА ТУРА

Данная тема является актуальной, так как в водноспортивном туризме хорошо сочетаются элементы спорта и физической культуры, оздоровления, активного отдыха и познания. Этот вид туризма доступен каждому здоровому человеку, независимо от возраста. Именно поэтому, водноспортивный туризм, идет на равне с массовыми пешеходным экскурсиями.

Цель бакалаврской работы – рассмотреть технологию организации сноркелинга в буферной зоне Дальневосточного морского заповедника.

В процессе написания бакалаврской работы предстоит решить следующие задачи:

- выявить особенности водноспортивного туризма;
- исследовать Дальневосточный морской заповедник на наличие рекреационных возможностей для развития сноркелинга в регионе;
- изучить теоретические аспекты водноспортивного туризма – его, основных понятий, географии, истории развития.

В соответствии с темой и задачами исследования была определена структура бакалаврской работы, состоящая из введения, трех глав с общими выводами в конце каждой, заключение, список используемых источников.

СОДЕРЖАНИЕ

Введение	5
1 Теоретические основы и развитие водноспортивного туризма в России	7
1.1 Основные понятия и планирование водноспортивного туризма	7
1.2 Технологические особенности и факторы безопасности водноспортивного туризма	12
1.3 Развитие водноспортивного туризма в отдельных регионах России	16
2 Организация сноркелинга в региональных условиях	19
2.1 Динамика внутренних турпотоков в Приморском крае	19
2.2 Возможности использования туристского потенциала для организации сноркелинга в буферной зоне Дальневосточного морского заповедника	29
2.3 Исследование спроса потенциальных туристов на водноспортивный туризм	33
3 Экономическое обоснование и разработка сноркелинг тура в буферной зоне Дальневосточного заповедника	37
3.1 Характеристика Дальневосточного морского заповедника и прилегающей территории	37
3.2 Программа сноркелинг тура	43
Заключение	51
Библиографический список	52
Приложение А Анкета	56

ВВЕДЕНИЕ

Туризм –это одна из самых крупных и динамично развивающихся областей. Большие объемы валютных поступлений, высокие темпы его развития подтверждаются статистическими данными. На область туризма приходится около 6 % мирового валового национального продукта, 7 % мировых инвестиций, 11 % мировых потребительских расходов, каждое 16 рабочее место.

С каждым годом водноспортивный туризм набирает большую популярность, ведь это хорошая возможность сочетать активный отдых с оздоровлением организма. Увлекательные туры по погружению в воду – это одно из популярнейших направлений активного отдыха.

Экстремальные и активные виды отдыха такие как, виндсерфинг, каякинг, рафтинг, вейкбординг, дайвинг-туризм имеют большую популярность среди туристов. Все эти виды туризма довольно быстро развиваются и становятся все более массовыми, чем когда-то всеми любимый пляжный туризм.

Общедоступность – это одно из основных преимуществ водноспортивного туризма. Водноспортивный туризм вполне подойдет даже для семейного отдыха с детьми, поэтому для того, чтобы отправиться в водное путешествие совсем необязательно быть сверх выносливым человеком и отличным спортсменом.

Данная тема является актуальной, так как в водноспортивном туризме хорошо сочетаются элементы спорта и физической культуры, оздоровления, активного отдыха и познания. Данный вид туризма доступен каждому здоровому человеку, в независимости от возраста. Именно поэтому, водноспортивный туризм, идет на равных с массовыми пешеходным экскурсиями.

Цель бакалаврской работы – рассмотреть технологию организации сноркелинга в буферной зоне Дальневосточного морского заповедника.

В процессе написания бакалаврской работы предстоит решить следующие задачи:

– особенности водноспортивного туризма;

– исследовать Дальневосточный морской заповедник на наличие рекреационных возможностей для развития сноркелинга в регионе;

– изучить теоретические аспекты водноспортивного туризма – его, основных понятий, географии, истории развития.

В соответствии с темой и задачами исследования была определена структура бакалаврской работы, состоящая из введения, трех глав с общими выводами в конце каждой, заключение, список используемых источников.

1 ТЕОРЕТИЧЕСКИЕ ОСНОВЫ И РАЗВИТИЕ ВОДНО-СПОРТИВНОГО ТУРИЗМА В РОССИИ

1.1 Основные понятия и планирование водноспортивного туризма

В настоящее время существует множество различных видов водноспортивного туризма-от самых безопасных и комфортных до экстремальных, которые доступны лишь хорошо подготовленным спортсменам.

Плавание на катере тоже может сбыть экстремальным, в зависимости от маршрута. Самый незатейливый экстрим на воде может представлять собой многодневные походы на байдарках или же веслах.

Основу водноспортивного туризма составляют путешествия на различных плавательных средствах. Самые распространенные из них – это плоты. На данный момент изготавливаются плоты для разных целей. Существуют спасательные, для охоты, рафтинга, развлекательных целей.

Водноспортивный туризм подразделяется на различные виды:

– рафтинг – это сплав по порожистым рекам на надувных лодках. Рафт – это надувная лодка или плот, для сплава. Лодка представляет собой вытянутую форму и предназначена на несколько туристов. В рафте есть специальные петли для того, чтобы держаться ногами, в то время как руки заняты веслами. Отправляться в сплав необходимо обязательно с инструктором. Так как это опасный вид водноспортивного туризма, рафтинг не будет возможен без инструктора.

Рафтинг хорошо распространен практически везде, где есть возможность сплава по рекам. В России наиболее значимым мероприятием в мире рафтинга считается проводимый каждый год 26 июня фестиваль «Вуокса» на реке с одноименным названием Лосевский порог, на котором разворачиваются главные действия фестиваля, находится он в 80 км от Санкт-Петербурга ¹. Наиболее красочным и незабываемым зрелищем данного фестиваля считается массовый

¹ Туризм и туристические ресурсы России / под. ред. А.Л. Кевеш. М. : Росстат, 2003. С. 46.

сплав на рафтах по бурной стремнине.

Учитывая, что заниматься рафтингом можно не на всех участках и не в любое время года, природа все-таки одарила Россию реками для рафтинга. Так например Карелия очень богата такими реками. Более чем на десятках рек проложены стандартные маршруты. Итак, исходя из состояния здоровья, возраста и степени подготовки вам могут быть предложены разной степени сложности маршруты;

– путешествия на гребных и парусных судах.

Кроме рафта, в водноспортивных путешествиях применяются и иные плавательные средства, такие как парусные суда, каяк, катамараны и байдарки. Всевозможные суда, лодки разработанные в точности по старым образцам, в настоящее время пользуются большой известностью. Большинство активных туристов выбирают небольшие скромные суда, а не огромные корабли и дорогие круизы. Так они имеют больше вероятности ознакомиться с водным миром не издалека, а вблизи;

– каноинг – это один из увлекательнейших видов путешествий по рекам и озерам. Каноэ – это лодка для перевозки пассажиров и размещения на ней груза. Это самая удобная лодка, так как она очень устойчива, легка в маневрировании и очень легка в управлении. Количество гребцов на каноэ напрямую зависит от объемов лодки и числа грузов и пассажиров;

– яхтинг – это один из самых известнейших видов водных путешествий. Яхты могут быть гоночные прогулочные, крейсера-гоночные и туристские в зависимости от цели путешествия и объема. По всей планете создаются тысячи разных яхт-клубов для страстных любителей яхтинга. В России еще до революции появились первые яхт-клубы.

За последние годы развилась популярность гонок яхт различных классов. Первое место занимают гонки яхт супер класса. Несколько лет назад весь мир пристально следил за самым длительным за всю историю парусного спорта марафоном, который длился больше 10 месяцев, – «Whitbread Round the World Race». Длина этой заплыва превысила 33 тысячи морских миль.

Гонки на яхтах суперкласса – это непростой спорт, который доступен только хорошо подготовленным спортсменам. Но несмотря на это тысячи просто любителей морских путешествий и экстремалов всех возрастов, мужчин и женщин, мечтают принять участие в таких заплывах. Именно для таких категорий туристов формируются всевозможные проекты, связанные с яхтами, сложностью проведения, размерами яхт, условиями участия.

Также путешествие на яхтах является дорогим развлечением, поэтому доступно не всем туристам. Именно поэтому за последние пару лет развился самостоятельный вид туризма на яхтах-катамаранах. Создаются яхты-катамараны из нескольких надувных баллонов, которые скреплены между собой прочными алюминиевыми трубками. Такое судно намного дешевле классической яхты, но гораздо опаснее при использовании. Но несмотря на многочисленные предупреждения о вероятной угрозе, находятся экстремалы, которые отправляются на этих судах в путешествия по озеру Байкал, Азовскому, Черному морям и другим, далеко не самым безопасным водоемам;

– плавание на необычных плавсредствах.

Хождение по воде на надувных ботинках считается довольно увлекательным, неординарным и одним из новых способов плавания по воде. Надувные ботинки – это экзотический вариант водных лыж, придуманный не так давно. Ботинки похожи на снегоступы, которые и стали идеей их создания. На этих надувных ботинках экстремалам проходили очень большие расстояния не только по рекам, но и в том числе по океанам, даже несмотря на то, что они выглядят очень смешно. Так самые храбрые преодолевали более 5000 км по океану. Также для получения острых ощущений на воде, используются водные мотоциклы;

– туры на подводных лодках.

Тур поездки на подводных лодках также считаются одним из новых экстремальных и туристических развлечений. Если раньше погружения в батискафах были доступны лишь только военнослужащим для подводных изучений, то в последнее время в России этот вид подводных экскурсий получает большое

развитие.²

Раньше субмарины предлагали туристам в аренду, так как существовало их не много. Наиболее популярной из подводных лодок считается «Морская звезда» – подводный дом, который находится на глубине 10 м на дне Красного моря, в котором прожили один месяц пять человек, исследуя рыб и морские растения.³ В настоящее время помимо подводных лодок используются суда даже с прозрачным дном для изучения подводного мира;

– катание по морским волнам.

Катание по морским волнам на самых разных приспособлениях становится одним из самых известных видов туризма, развлечения и даже спорта. Мастеров по скоростному плаванию по воде насчитывают около десятка миллионов человек во всем мире.

На окончании Ейской косы на юге России, которую омывают воды Таганрогского залива в Азовском море, был создан в 2005 году первый в нашей стране клубный отель водных видов спорта и активного отдыха на воде с названием Акватория лета.⁴ Именно здесь собираются уже более 10 лет почитатели аква экстрима. А объясняется это тем, что роза ветров здесь безупречно подходит для занятий морским спортом, таким как кайтсерфинг – катание на доске под парашютом, вейкбординг – катание на доске, буксируемой катером и виндсерфинг-катание на доске под парусом;

– дайвинг.

Дайвинг – один из самых опасных и сложных видов туризма и спорта, но несмотря на это и дорогую стоимость снаряжения, которое не может позволить себе каждый турист, подводное плавание не теряет популярность за рубежом, а также и у нас в стране. Но здесь, в отличие от других видов водных развлечений не обойтись без специальной подготовки и обучения.

Полный курс обучения начинающего дайвера включает в себя: обучение плаванию с дыхательной трубкой, сначала в бассейне, после этого на открытой

² Курносина О.Г. Турпоездка. Как обеспечить безопасный отдых. Образцы документов. М.: Юрайт, 2005. С.173.

³ Яшенин Д.Ю. Азбука дайвинга. М.: Подводный мир, 2003. С. 38.

⁴ Григорьев В.Н. Водный туризм. М.: Профиздат, 2000. С.302.

воде; подводное ориентирование; способы подводного плавания; ориентирование под водой по компасу, а также с помощью подводных ориентиров; плавание ночью и при условиях ограниченной видимости; поиск под водой предметов и подъем их на поверхность; глубоководное погружение⁵. Спускаться под воду категорически нельзя без изучения этих навыков и инструкции от опытных инструкторов. Даже отчаянные экстремалы не могут себе этого позволить, так как самая незначительная ошибка под водой может стоить аквалангисту жизни. Дайвинг-центры не допускают до погружения новичков не прошедших обучающий курс и не получивших специальную лицензию.

Кессонная болезнь является одной из опасностей дайвинга. Для того, чтобы ее избежать, необходимо помнить о времени нахождения под водой, скоростью подъема на поверхность и глубиной погружения. Не рекомендуются ежедневные погружения без перерыва и частые погружения под воду в один день. Также опасность представляют собой морские течения, а также прибойные волны рядом с рифами и скалами. Еще одну опасность для аквалангистов несут морские обитатели: ежи, морские звезды, ядовитые медузы, рыбы, морские змеи, моллюски, и даже акулы в некоторых местах.

В России уже идет создание специальных организаций подводного туризма, наиболее известные из них «Бадди», «Морские технологии», «Золотой Галеон», «Подводный клуб МГУ».⁶

Плавание под водой включает в себя разные направления. Подводная археология считается наиболее известным из них. Подводная археология-это поиск и изучение затонувших судов и древнейших городов. Наибольшее количество дайверов занимаются подводным погружением с целью поиска и изучения затонувших кораблей, часть из них принимают участие в поиске клада. Прибрежные морские районы являются наиболее популярными местами для исследований, там находятся затонувшие части древних городов. Также осуществляются экспедиции в озерах и реках, к примеру, на Днепре, вблизи острова

⁵ Замятин А. Подводными тропами // Нептун XXI век. 2000. № 1. С. 14 - 18.

⁶ Волхов А. Дайвинг: покорение морских глубин. Ростов-н/Д. : Феникс, 2007. С. 75.

Хортица, в высокогорных священных озерах, где прежде существовали империи инков и майя.

Кроме археологии очень увлекательным видом плавания под водой является подводная съемка, а наиболее опасными и экстремальными видами подводного плавания считаются глубоководные погружения на разных дыхательных смесях в открытой воде, а также заплыв в подводные пещеры и на затонувшие объекты. Подводные исследования в пещерах требуют не только специальной подготовки и снаряжения, но и огромного мужества, так как существуют довольно сложные пещеры, ко дну которых приходится добираться несколько дней, при этом проходя на пути очень сложные препятствия в виде глубоких завалов и колодцев.

1.2 Технологические особенности и факторы безопасности водно-спортивного туризма

Водносportивный туризм – это потенциально опасное занятие. Человек, попадая в воду и находясь под воздействием факторов водных потоков, ставит свою жизнь под угрозу.

Первая и самая основная опасность в воде – это потеря дыхания и затем утопление, в результате закрытия водой дыхательных путей. Опасность захлебнуться и утонуть есть всегда, в любой категории сложности и в любом водоеме. На реках со спокойным течением она меньше, где человеку достаточно обычных навыков дыхания, которые он приобрел при обучении плаванию. На горных реках такая опасность особенно велика, так как в такой воде большое количество взвешенных частиц.

Вторая опасность – это переохлаждение организма. Степень переохлаждения зависит от длительности нахождения в слишком холодной воде. Во время весеннего половодья опасность переохлаждения организма велика на всех реках с низкой температурой, а на горно-таежных и горных реках с низкой температурой воды в любое время года. Как правило, переохлаждение наступает из-за интенсивной отдачи тепла организмом, таким образом температура тела резко понижается. Хронологические симптомы переохлаждения следующие:

- 1) отклонение от обычного поведения;
- 2) агрессия;
- 3) апатичность;
- 4) вялость и нежелание двигаться;
- 5) неосознание опасности;
- 6) обманчивое восприятие благополучия;
- 7) неудобство в телодвижении;
- 8) искажение речи;
- 9) потеря сознания.

Третья опасность – это получение травмы береговыми предметами, камнями в русле, деталями судна при его перевороте. Эта опасность особенно велика на сложных маршрутах, таких как горных реках и почти отсутствует на простых маршрутах.

Следствием серьезной травмы, полученной при перевороте судна, может быть шоковое состояние пострадавшего. Такое состояние у малоопытного туриста может быть вызвано сами фактом переворота судна и попадания туриста в воду, без последствия травм. В связи с этим большое значение имеет владение правильной техникой и способностями передвижения по воде, соблюдать все критерии аква туризма, а так же, необходимо ознакомиться как устроено судно, на котором будет планироваться плавание, это позволит грамотно действовать в любых непредвиденных обстоятельствах.

В наше время существуют самые различные сплавы средства, например:

– байдарки. Различают надувные, разборные каркасные и каркасно-надувные. Все виды байдарок могут быть как одноместными, так и двухместными. Самые популярные и универсальные – это каркасные байдарки, их используют до третьей категории сложности и они хорошо подходят новичкам, которые только набираются опыта. Во время обучения, вы научитесь управлять байдаркой, сможете отлично проработать технику гребли, а также научитесь правильной посадке и высадке из судна;

– каноэ. Данный вид сплав судна подходит для сплавов по буйной воде.

Недостаток каноэ в том, что турист должен грести однолопастным веслом и при этом стоять на коленях. Поэтому, для таких сплавов наиболее удобным сплав средством является каяк. В каяке, в отличие турист сидя гребет двухлопастным веслом, а не на коленях;

– катамараны – это судна, состоящие из двух корпусов, которые соединены между собой рамой. Как правило сплавные катамараны, применяются для сплавов по рекам, а парусные катамараны – для совершения путешествий под парусом;

– плоты – суда разных конструкций, которые рассчитаны на движение с собственной скоростью с потоком воды.

Серьезность маршрута водного похода оценивается по шестибальной шкале. Оценивается сложность маршрута неточно, так как на категорию воздействует большинство факторов: погодные условия, набор пройденных препятствий, тип судов, уровень воды, протяженность маршрута.

При сборе в водноспортивный поход необходимо взять с собой дополнительное личное снаряжение: каска, гидрокостюм и спасательный жилет. Это все необходимо, для предотвращения опасных и непредвидимых ситуаций.

В простом водноспортивном походе турист должен обладать следующими навыками:

– управлять туристическим судном, грести, подходить, отходить от него и причаливать к берегу;

– правильно применять различные способы взаимной страховки и само-страховки;

– собирать и ремонтировать туристские суда;

– уметь хорошо плавать;

– по всем правилам садиться на судно и сходить с него;

– должным образом защищать от ветра, упаковывать и размещать туристское снаряжение;

– уметь распознавать препятствия, встречающиеся на пути и одолевать их;

Если лодка из дерева, то необходимо взять всё для её ремонта следующее: ножовку по дереву, молоток, отвёртку, клещи, смолу, паклю, гвозди, топор. Если в поход вы взяли байдарку, то необходимо перед отправлением проверить её. Нужно взять с собой ножницы, пилку по металлу, материал для заплат, клей, отвёртку, кусачки и плоскогубцы.

Основные правила безопасности в водноспортивном походе:

- спасательные круги необходимо надуть и уложить, в лодку – в носовую часть поверх багажа, в байдарку - на носовую палубу или за спину гребцов;
- деньги и документы должны быть упакованы в непромокаемый пакет, который должен быть постоянно при себе;
- спасательные жилеты должны быть надеты и приведены в рабочее положение.

Загружать вещи можно в лодку только тогда, когда судно уже на воде;

- сухое горючее, запас спичек необходимо хранить в пластмассовых или металлических ёмкостях с плотно закрывающейся крышкой.
- запасную одежду, бельё, продукты, палатку, спальные принадлежности, необходимо держать в полиэтиленовых непромокаемых пакетах.

Основные правила безопасности поведения туриста на воде:

- об увиденной опасности и препятствии сигнализировать другому судну при помощи поднятого весла, либо криком;
- при прохождении крутого поворота с песчаной отмелью лучше идти вдоль противоположного берега;
- при движении держать дистанцию между лодками и следить за сигналами впереди идущего судна;
- на берег можно вытаскивать только разгруженную лодку;
- при прорыве судна необходимо грести к берегу и выгребать воду;
- при посадке нельзя прыгать в лодку, необходимо заходить на судно с кормы по очереди и сразу занимать своё место;
- при подходе к берегу первый выходит из лодки турист, который сидит на носу лодки и швартует её, затем по очереди выходят все остальные;

– запрещено на лодке сидеть на фальшбордах и вставать в полный рост.

Возможные аварийные ситуации в водном походе:

– судно перевернулось на волне. Если одно судно перевернулось, то туристы, идущие на лодке впереди должны ловить уплывающие вещи, а перевернувшиеся туристы переворачивают судно. Если оно на мелководье, то выносят его на берег; если лодка перевернулось на глубине, то необходимо вернуть его на мелководье для начала;

– лодка перевернулась на пороге. Действия, которые необходимо предпринять:

1) команда перевернувшейся лодки должна взять за края судно и плыть к берегу. В это же время команда второй лодки вылавливает уплывающие вещи;

2) если один из членов команды выпал за борт, то не нужно пытаться вытащить его из воды с борта лодки, так как лодка может перевернуться. Необходимо подать ему конец весла, веревку, либо спасательный круг.

При плавании по реке следует знать ее скорость течения и характер. В случае катастрофы, нельзя терять самообладание. Необходимо стараться удерживаться на плаву, держась за перевернутую лодку и не терять весла. С помощью весел следует стараться добраться до берега. Для избежания травм необходимо подогнуть под себя ноги и стараться отталкиваться веслом от камней и преград⁷. Особое внимание нужно уделить прохождению сложных водоемов и рек. Видя перед собой непреодолимые преграды, такие как водовороты, пороги или даже водопад – необходимо оставить сплав средство и постараться достичь берега самостоятельно.

И все же Россия богата живописной местностью, реками и озерами. Обычай и традиции многих российских уголков приведут вас в восторг, и вероятнее всего вам захочется узнать свою родину еще больше.

1.3 Развитие водноспортивного туризма в отдельных регионах России

Водноспортивный туризм в России является одним из самых общеизвест-

⁷ Велединский В.Г. Содержание и виды спортивно-оздоровительного сервиса. СПб. : Санкт-Петербургский ГУФ им. П.Ф. Лесгафта, 2007. С. 39.

ных видов активного отдыха. Его суть в основном заключается в массовых длительных водных походах на туристских судах с целью прохождения определённого маршрута в привлекательных природных регионах, отдыха и общения с природой. Водносportивный туризм сочетает в себе элементы спорта и активного отдыха. Он хорошо развит на крупных равнинных реках и на сложнопроходимых горных реках Кавказа, Алтая, Урала, Карелии, и в других местностях.

Наибольшего расцвета речные и морские путешествия достигли в средние века. В то время активно проводились различные познавательные экспедиции. В 1807 г. Фултон изобрел пароход. Это событие дало толчок развитию водного туризма и водного транспорта. В отличие от Европы, в России водносportивный туризм начал развиваться позже. До середины 19 века он носил только практические цели. Например, реки осваивались исключительно для их хозяйственного использования – это водные пути и сплав древесины. В послевоенное время в СССР туристы начали объединяться в тур-клубы, устраивать соревнования и составлять собственные маршруты. В 90-е годы 20 века появилось такое понятие как «Российский водносportивный туризм»⁸.

За последнее десятилетие интерес к водносportивному виду туризма вырос и продолжает стремительно возрастать. Идет разработка большого количества новых маршрутов и формируется большое количество туристических баз. За исключением путешествий по воде, которые совершаются с рекреационной целью, такие как круизы, практически все виды водносportивного туризма можно отнести, скорее, к сportивному туризму. Множество различных видов водносportивного туризма, отличаются между собой по способу управления плавательными средствами и по сложности маршрутов.

Территориальное деление в водносportивном туризме занимает особое место, так как в каждом регионе страны реки имеют свой особый исключительный темперамент. В России выделяется 9 регионов, в которых развивается этот вид туризма: Карелия, Поволжье, Кавказ, Урал, Алтай, Саяны, Прибайкалье и

⁸ Водный туризм. Сплавы, рыбалка, источники, водопады. М. : Путеводители Репейник, 2014. С. 36.

Забайкалье, Якутия и Енисейский север, Дальний Восток. Но наибольшее развитие он получил в 3 регионах, таких как Карелия, Алтай, Кавказ.⁹

Реки Карелии можно назвать относительно спокойными, большинство из которых имеют 2 – 3 категорию сложности, но есть и реки с порогами 4-5 степени сложности. Характерная черта карельских рек - частое чередование озерных с речными участками. Наиболее характерными и известными реками региона являются Чирка-Кемь, Охта, Суна, Беломорская Шуя, Писта.

Алтайский край имеет много возможностей для развития водно-спортивного туризма. Здесь сосредоточено большинство рек высшей категории сложности. Самыми посещаемыми реками являются Бия, Катунь, Чуя, Чулышман, Шавла. Сплавы любой степени сложности позволяют осуществлять густая речная сеть, доступные подъезды к ней и различные виды рельефа.

Кавказские реки характеризуются опасными каньонами, сложными порогами и высокой скоростью течения. Такие реки как Кубань, Белая, Б. Лабу, Б. Зеленчук, Терек являются характерными представителями рек Кавказа. По всем этим рекам существует множество препятствий различной степени сложности, от второй и до шестой категории- самой высокой. Здесь распространены такие виды спорта, как рафтинг, каякинг и соответственно используются различные виды сплав средств – байдарка, каяк, карабубер, рафт.

Подробно рассмотрев некоторые регионы, можно сделать вывод о том, что самым благоприятным районом для развития водноспортивного туризма является Карелия. На её территории имеется большое количество турбаз, к тому же она обладает большим количеством озер и рек. А высокоперспективным районом является Кавказ. Однако из-за слабого развития инфраструктуры, а именно нестабильная политическая ситуация, недостаточное количество турбаз и неудобные подъезды к маршрутам, регион не может в полной мере использовать водные ресурсы для развития водноспортивного вида туризма.

⁹ Ростоцкая Ю. Водный туризм. Туризм в водной акватории // Предельная глубина. 2005. № 2. С. 4 - 13.

2 ОРГАНИЗАЦИЯ СНОРКЕЛИНГА В РЕГИОНАЛЬНЫХ УСЛОВИЯХ

2.1 Динамика внутренних турпотоков в Приморском крае

Туристическая отрасль Дальнего Востока демонстрирует положительную динамику. В 2016 году практически все субъекты ДФО отметили увеличившееся количество туристов (в среднем на 7 – 15 %). Основным драйвером роста выступил внутренний туризм, хотя и азиатские соседи составили весомую долю в увеличившемся потоке.

По статистике въездного туризма, Приморский край в 2016 году продолжил выступать лидером туристической отрасли Дальнего Востока. Директор департамента туризма Приморского края К.В Шестаков отметил: – «Регион аккумулирует более 70 % от общего объема въездного и внутреннего туристских потоков, а по направлению приема гостей из КНР и Республики Корея мы прочно занимаем лидирующие позиции в России, да и динамика прироста въездных туристских потоков значительно выше общероссийской».

По данным Ростуризма, за Приморьем с существенным отставанием следуют Амурская область, Сахалинская область и Хабаровский край. Четверка лидеров внутреннего туризма представлена Приморским краем, Хабаровским краем, Амурской областью и Камчатским краем.

Досье «Дальневосточного капитала»: По данным субъектов ДФО, турпоток в 2015 году составил 2,7 млн. чел., из них 600 тысяч – туристы из зарубежных стран. Прирост турпотока в 2015 году по отношению к 2014 году составил более 10 %. В 2016 году суммарный турпоток составил более 4,5 млн. чел., что означает прирост более чем на 50 %.

Въездной поток иностранных граждан в 2016 году в Приморский край, по данным Пограничного управления ФСБ, по всем целям визита составил 570 тыс. чел. (прирост посещений с туристическими целями – 32 %), из них 420 тыс. чел., что на 91 тысячу больше, чем в 2015 году, – граждане Китая. Второе место занимает Республика Корея – 46,6 тыс. чел. (+ 65,5 %). Тройку лидеров

по объему въездного туристского потока в Приморье замыкает Япония, поток граждан которой является стабильно высоким.

Таблица 1 – Динамика показателей развития туризма Приморского края с 2009 – 2016 гг.

Показатель	Год							
	2009	2010	2011	2012	2013	2014	2015	2016
Оборот туристических услуг, млрд. руб.	3,33	3,26	4,29	4,93	5,66	7,36	11,70	13,11
Количество мест в гостиницах и аналогичных средствах размещения, тыс. ед.	1,63	1,89	7,78	8,21	8,95	11,63	15,31	18,60
Поступления в бюджеты разных уровней Российской Федерации по виду экономической деятельности: туризм, гостиницы и рестораны, млрд. руб.	0,46	0,44	0,56	0,61	0,67	0,87	1,40	1,46
Численность высококвалифицированных работников, занятых в туристско-рекреационной деятельности, тыс. чел.	5,8	5,8	7,3	7,98	9,34	12,78	21,55	24,03
Инвестиции в основной капитал, направленные на развитие коллективных средств размещения (гостиниц, прочих мест для временного проживания), млрд. руб.	0,16	1,05	1,68	3,69	0,15	1,65	1,58	1,5
Число туристских фирм, ед.	118	112	142	126	147	128	87	85

Анализ представленных показателей позволяет сделать вывод о нестабильности развития туристической отрасли. Кризисные явления и переориентация потребителей негативно отразились на деятельности туристических компаний Приморского края.

Количество туристских услуг, оказанных населению за 2012 – 2016 годы возрос с 34,1 млн. руб. до 111,7 млн. руб., т.е. в 3,2 раза, объем гостиничных услуг в 4,6 раза с 302,9 млн. руб. до 1 403,7 млн. руб., а число гостиниц и аналогичных средств размещения возросло с 45 до 63. Туристский поток по количеству обслуженных туристов возрос в 2,5 раза с 10,8 тысяч до 26,6, налоговые поступления с 4,6 до 7,7 млн. руб.

Динамика объема рынка туристических услуг Приморского края представлена в таблице 2¹⁰.

Таблица 2 – Динамика объема рынка туристических услуг Приморского края

Основные показатели рынка туристических услуг	2012	2013	2014	2015	2016
Весь рынок туристических услуг, млн. руб.	34,1	35,6	85,7	104,3	111,7
Темп прироста, в процентах	–	4,3	24	21,7	7,1
Внутренний туризм, млн. руб.	10,5	11,6	25,1	30	34
Темп прироста, в процентах	–	9,4	16	9,5	13,3
Выездной туризм, млн. руб.	13,6	15	51,2	61,2	65,2
Темп прироста, в процентах	–	8,5	24,1	19,5	6,5
Въездной туризм, млн. руб.	10	9	9,4	13,1	13,5
Темп прироста, в процентах	–	– 1	4,4	9,3	0,4

Говоря о негативных факторах, следует отметить, что существенной особенностью ситуации на рынке туристических услуг Приморского края и России в целом являются кризисные явления.

Снижение выездного потока туристов стало результатом действия таких причин как:

- резкое увеличение транспортных тарифов на Российском рынке;
- резкое снижение покупательской способности населения, вызванной безработицей и невыплатой заработной платы.

Около 70 % за анализируемый период, в структуре въездных потоков занимают поездки с целью туризма. Этот фактор является очень благоприятным для экономики края.

Однако анализ динамики поездок показывает тенденцию к снижению доли визитов с целью туризма иностранных граждан.

На втором месте в структуре поездок стоят посещения иностранцев со служебными целями (около 16 %), причем до 2013 года этот показатель имел

¹⁰ О реализации государственной программы Приморского края «Развитие туризма в Приморском крае» на 2013 – 2020 годы» за 2016 год [Электронный ресурс] // Администрация Приморского края и органы исполнительной власти Приморского края : офиц. сайт. URL : <http://www.primorsky.ru/authorities/executive-agencies/ departments /tourism-pk/gosudarstvennaya-programma-primorskogo-kрая-razvitie-turizma-v-primorskom-krae-na-2013-2017 -gody -.php>. (дата обращения : 15.03.2018).

отрицательную тенденцию, а в 2014 году произошло его резкое увеличение – в 1,5 раза больше по сравнению с 2013 годом. Поездки с частными целями занимают крайне незначительную долю 0,1 – 0,2 %.

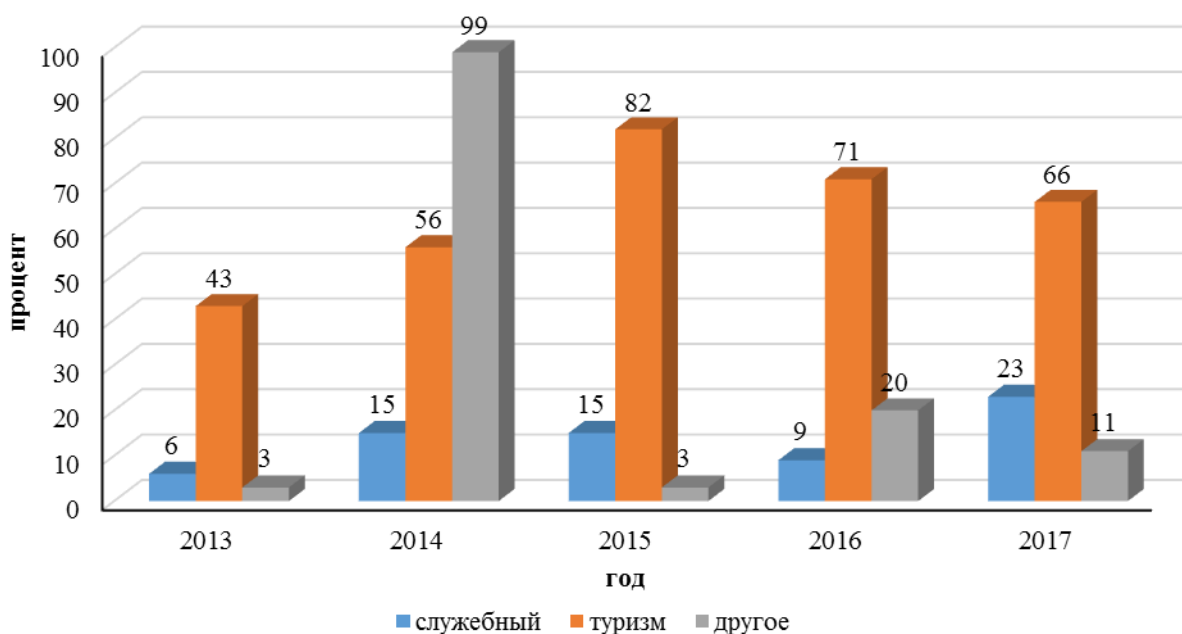


Рисунок 1 – Распределение въездного потока Приморского края по целям поездок, в процентах

Особенности географического положения Приморского края определяют структуру туристических потоков по направлениям.

В области интернационального туризма Китай с 2002 года входит в пятерку стран-лидеров. Так, в 2008 году по международным туристским прибытиям и по доходам от международного туризма это государство занимало пятое место в мире.

Для Приморского края Китай - основной партнер. И в обозримой перспективе останется таковым, благодаря его соседству, огромному населению, росту открытости и уровня жизни населения.

В структуре въездного потока второе место после Китая занимает Япония, третье – Республика Корея, четвертое – США. Что касается выезда, на втором

месте стоит Республика Корея, а на третьем – Япония.

Показатели въезда в Приморский край туристов из различных стран мира в 2012 – 2016 гг. наглядно представлены в таблице 3¹¹.

Таблица 3 – Показатели въезда в Приморский край туристов из разных стран

Страны	Въезд				Темп роста (базисный), в процентах
	2012	2014	2015	2016	
КНР	77600	151569	154585	162301	209,2
Япония	4200	3969	7224	6872	163,5
Республика Корея	2900	2405	2928	3760	129,7
КНДР	200	-	97	18	9
США	1500	2921	5036	1451	96,7
Канада	200	616	988	350	175,0
Австралия	-	50	642	177	-
Другие страны	500	1160	1580	530	33,5
Итого	87100	162690	173080	175459	201,4

Анализ распределения международных потоков по странам в динамике показывает, что интерес китайских граждан к Приморскому краю не ослабевает: их количество постоянно увеличивается, и в 2016 году оно составило 162 тыс. чел., что в два раза больше по сравнению с 2009 годом.

Динамика потока японских туристов в Приморский край имеет скачкообразный характер. Тем не менее, в 2016 году по сравнению с базовым годом количество японских граждан, посетивших Приморский край, выросло на 63,6 %.

Поток туристов из Республики Корея имеет в целом положительную динамику. В 2014 году он несколько снизился, зато с 2015 года наблюдается рост, имеющий тенденцию к увеличению.

Что касается США, поток граждан этой страны до 2015 года с каждым годом увеличивался приблизительно в два раза, но в 2016 году резко упал даже ниже уровня базового периода.

В рамках Соглашения между Правительством Российской Федерации и

¹¹ О реализации государственной программы Приморского края «Развитие туризма в Приморском крае» на 2013 – 2020 годы» за 2016 год [Электронный ресурс] // Администрация Приморского края и органы исполнительной власти Приморского края : офиц. сайт. URL : <http://www.primorsky.ru/authorities/executive-agencies/departments/tourism-pk/gosudarstvennaya-programma-primorskogo-kрая-razvitie-turizma-v-primorskom-krae-na-2013-2017-godu-.php>. (дата обращения : 15.03.2018).

Правительством Китайской Народной Республики о безвизовых групповых туристических поездках (далее – Соглашение) в 2016 году Приморский край посетило 191 434 гражданина КНР, выехали в КНР – 167 191 граждан РФ.

По сравнению с 2015 годом въездной международный турпоток из КНР в рамках Соглашения увеличился на 58,3 % (2015 г. – 120 883 граждан КНР), выездной международный турпоток из РФ в КНР увеличился на 58,4 % (2015 год – 105 488 российских граждан).

Основными причинами роста въездного туристского потока стали:

- привлекательная для иностранных потребителей стоимость путешествия, а также товаров на территории края;

- привлекательность создаваемых в регионе новых объектов туристского показа, объектов культуры, транспортной и туристской инфраструктуры;

- реализации Программы сотрудничества между регионами Дальнего Востока и Восточной Сибири Российской Федерации и Северо-Востока Китая;

- проводимые в регионе крупные событийные мероприятия;

- участие региона в значимых международных туристских выставках и инвестиционных ярмарках Китая, таких как: Российско-Китайское ЭКСПО в г. Харбине, ВІТЕ в г. Пекине, СИТМ в г. Куньмине и г. Шанхае, выставка по приграничной торговле в г. Суйфэньхэ, заседаниях Совета по туризму Расширенной Туманганской Инициативы¹²;

- проводимая Администрацией Приморского края компания, направленная на повышение уровня узнаваемости региона, как туристской дестинации.

По оценочным данным, численность российских граждан, размещенных в коллективных средствах размещения Приморского края, увеличилась, по сравнению с 2015 годом, на 836 тыс. чел. (48 %), и составила 2570 тыс. чел., а общая численность граждан, в том числе иностранных, размещенных в КСР в

¹² О реализации государственной программы Приморского края «Развитие туризма в Приморском крае» на 2013 – 2020 годы» за 2016 год [Электронный ресурс] // Администрация Приморского края и органы исполнительной власти Приморского края : офиц. сайт. URL : <http://www.primorsky.ru/authorities/executive-agencies/ departments /tourism-pk/gosudarstvennaya-programma-primorskogo-kraya-razvitie-turizma-v-primorskom-krae-na-2013-2017 -gody -.php>. (дата обращения : 15.03.2018).

2016 году, увеличилась на 948,1 тыс. чел. (45 %) и составила 3030,1 тысяч человек.

Внутренний и въездной поток представлены на рисунке 2¹³.

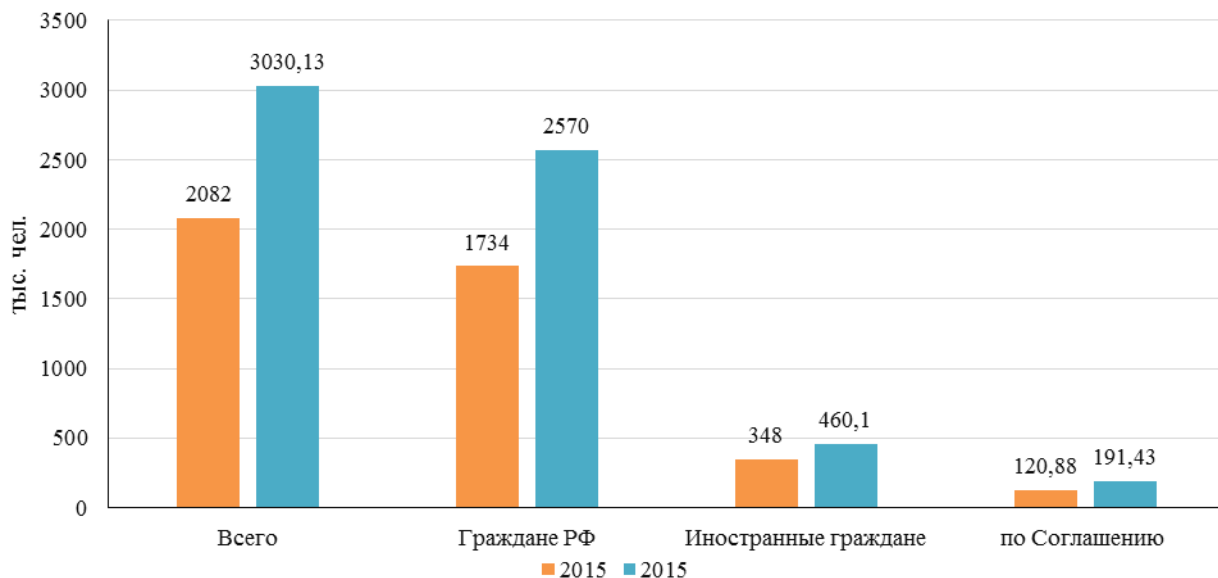


Рисунок 2 – Внутренний и въездной поток

Количество мест в гостиницах и аналогичных средствах размещения, по данным территориального органа Федеральной службы государственной статистики по Приморскому краю, составило 39 451 ед., что превышает плановые значения Госпрограммы на 20 847 ед. Значительное увеличение количества койко-мест произошло за счет увеличения числа КСР, учтенных при формировании Примстатом сводных показателей деятельности индустрии гостеприимства в Приморском крае и совершенствования методики статистического учета в туризме, разработанной Министерством культуры РФ¹⁴.

Оборот услуг гостиниц (объем платных услуг) и аналогичных средств размещения, оказанных населению малыми предприятиями, в том числе микропредприятиями и индивидуальными предпринимателями по итогам года оценочно составил 10 713 313,6 тыс. руб., что превышает плановые значения Гос-

¹³ Федеральная служба государственной статистики по Приморскому краю [Электронный ресурс] : офиц. сайт. Режим доступа: http://primstat.gks.ru/wps/wcm/connect/rosstat_ts/primstat/resources. 16.03.2018.

¹⁴ Там же.

программы на 2 948 962,56 тыс. руб., рисунок 3.

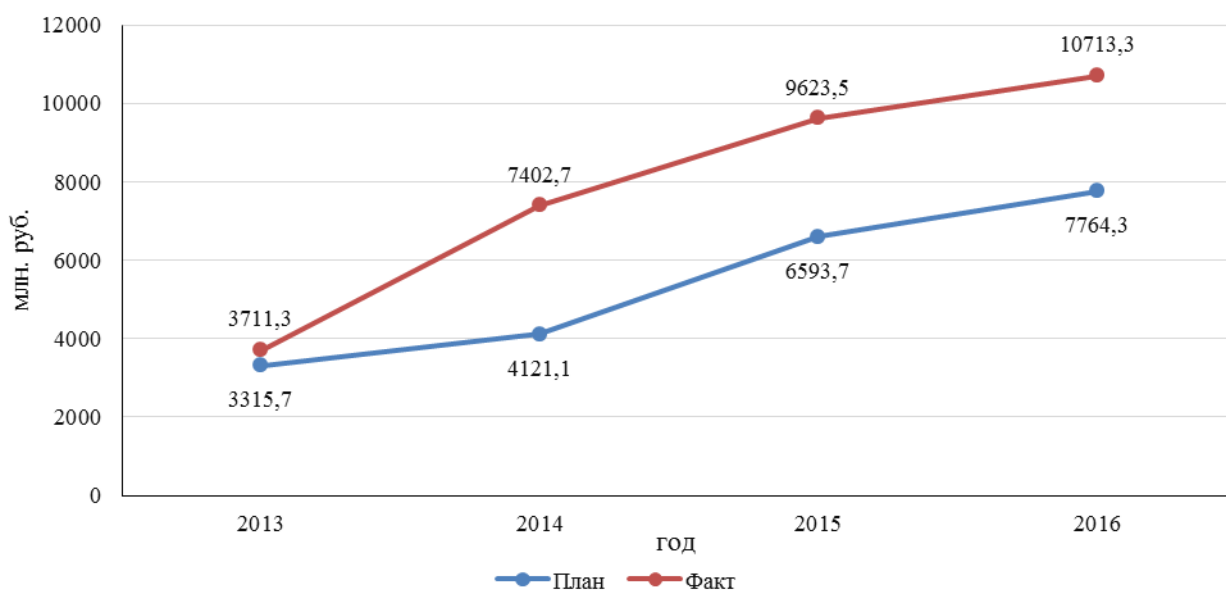


Рисунок 3 – Объем платных услуг гостиниц и аналогичных средств размещения¹⁵

Прирост оборота услуг гостиниц и аналогичных средств размещения, оказанных населению малыми предприятиями, в том числе микропредприятиями, и индивидуальными предпринимателями по итогам года составил 11,3 % к предыдущему году.

Оборот платных туристских услуг, оказанных населению малыми предприятиями, в том числе микропредприятиями, и индивидуальными предпринимателями по итогам года оценочно составил 5 960 934,3 тыс. руб., что составляет увеличение от прошлогоднего показателя на 3 818 363,05 тыс. руб. и составил 111,6 % от планового показателя, рисунок 4.

Численность работников, занятых в туристско-рекреационной деятельности, увеличилась, по сравнению к предыдущему году, на 6,8 тыс. чел. и оценочно составила 27,5 тыс. чел., что ниже плановых значений Госпрограммы на 1,8 тыс. чел.

Удельный вес высококвалифицированных работников в общей численно-

^{15 15} Федеральная служба государственной статистики по Приморскому краю [Электронный ресурс] : офиц. сайт. Режим доступа: http://primstat.gks.ru/wps/wcm/connect/rosstat_ts/primstat/resources. 16.03.2018.

сти квалифицированных работников, занятых в туристско-рекреационной деятельности, составил 83 %, что превышает запланированные показатели Госпрограммы на 1 %.

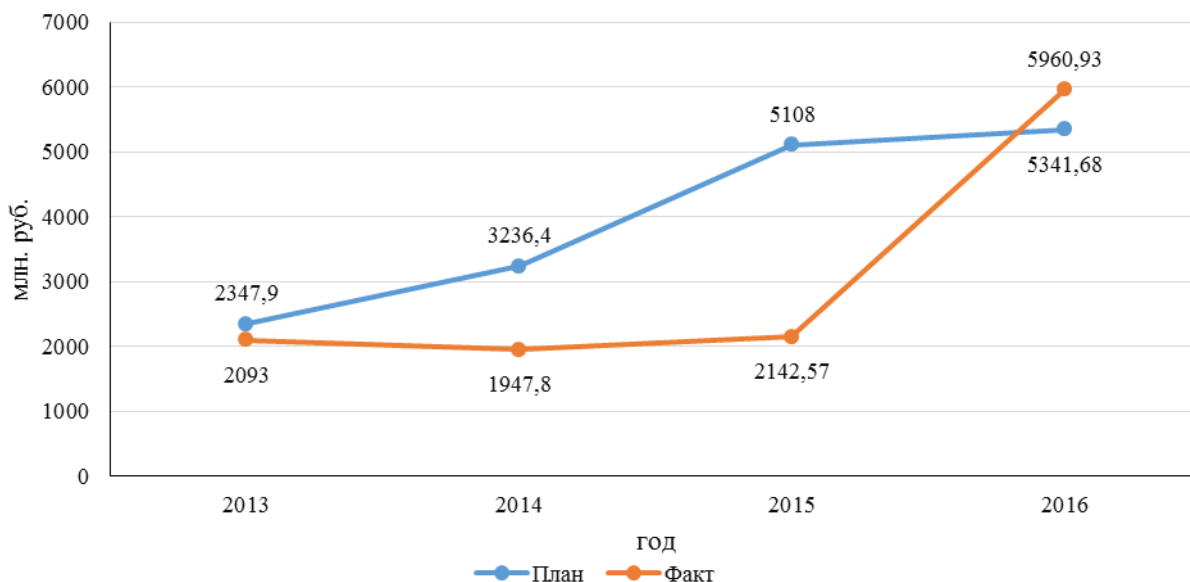


Рисунок 4 – Объем платных туристских услуг, в млн. руб.

Количество занятых в обслуживающих отраслях и сферах деятельности по итогам года составило 83,7 тыс. чел. (оценочно), что ниже запланированного показателя Госпрограммы на 5,7 тыс. чел.

Поступления в бюджеты бюджетной системы Российской Федерации по видам экономической деятельности: гостиницы, рестораны за 2016 год оценочно составили 1 015 437,0 тыс. руб., что ниже планового показателя на 31 %.

Прирост количества субъектов малого и среднего предпринимательства, осуществляющих туристско-рекреационную деятельность, составил 7,4 %, что на 25 % ниже планового значения Госпрограммы.

Объем привлеченных инвестиций в туристскую индустрию за 2016 год составил 3 090 000 тыс. руб., при плановых значениях 6 150 500 тыс. руб.

Объем прямых иностранных инвестиций, привлеченных в туристскую индустрию, по отношению к предыдущему году, составил 55 %.

Согласно анализу вторичных данных с помощью кабинетных исследова-

ний туристическая отрасль Приморского края развивается довольно динамично. Принимая во внимание исследование, можно выделить 5 крупнейших турфирм, занимающихся ввозом иностранных туристов в Приморский край:

- 1) «Приморье» (Владивосток);
- 2) «Диалог Народов» (Владивосток);
- 3) «Лотос» (Владивосток);
- 4) «Нью-Турс» (Владивосток);
- 5) «Мирабель Тур» (Владивосток).

«Приморье» стабильно занимает 1 место во Владивостоке по объему ввозимых туристов. Они работают совместно с крупнейшими туристическими фирмами Китая, Японии и др.

Существует спрос, т.е. интерес к России и Дальнему Востоку со стороны других стран, но поток туристов растет крайне медленно, из-за плохой инфраструктуры, некачественных услуг и нехватки мест для размещения туристов. Ввиду крайней сложности в организации туров, обеспечении безопасности, размещении очень мало фирм занимается въездным туризмом.

Изменения в выездном туристском потоке Приморского края, наглядно изображены в таблице 4¹⁶.

Таблица 4 – Показатели выезда российских граждан из Приморского края

Страны	Выезд, чел.				Темп роста (базисный), в процентах
	2012	2014	2015	2016	
КНР	209300	248363	433064	384053	183,5
Республика Корея	8100	5740	6991	6282	77,6
Япония	1400	2143	3341	2610	186,4
Таиланд	600	1583	1011	1128	188,0
КНДР	-	170	69	68	-
США	560	110	-	-	-
Другие страны	2640	9	100	-	-
Итого	222600	258118	444476	394141	177,1

¹⁶ О реализации государственной программы Приморского края «Развитие туризма в Приморском крае» на 2013 – 2020 годы» за 2016 год [Электронный ресурс] // Администрация Приморского края и органы исполнительной власти Приморского края : офиц. сайт. Режим доступа : <http://www.primorsky.ru/authorities/executive-agencies/departments/tourism-pk/gosudarstvennaya-programma-primorskogo-kрая-razvitie-turizma-v-primorskom-krae-na-2013-2017-gody-.php>. 15.03.2018.

Для приморских жителей наибольший интерес представляют такие страны, как КНР, Республика Корея, Япония и Таиланд.

Туристские потоки в КНР и Японию до 2015 года имеют положительную динамику, в 2016 году происходит незначительное уменьшение.

Что касается Республики Корея и Таиланда, динамика количества выехавших в эти страны российских туристов неравномерна, что говорит о неустойчивых туристических связях с этими странами.

Среди других стран, в которые выезжали российские туристы, наибольший удельный вес занимают такие страны, как Сингапур, Новая Зеландия, Вьетнам.

2.2 Возможности использования туристского потенциала для организации сноркелинга в буферной зоне Дальневосточного морского заповедника

Дальневосточный морской заповедник можно назвать главной достопримечательностью всего Приморского края. Ежегодно тысячи туристов из России и из-за рубежа приезжают сюда, чтобы почувствовать красоту настоящей природы, подышать чистым воздухом, отведать дары Приморья.

Дальневосточный морской заповедник занимает площадь 64 316.3 га, и находится в западной части Японского моря. Так же 63 000 га морской акватории являются 10 % площади залива Петра Великого. Заповедник включает в себя 11 островов, сумма площади которых составляет 1100 га. Дата основания 24 марта 1978 г. Основан с целью сохранения природной среды наиболее богатого по составу островной и морской флоры и фауны залива Петра Великого.

Возможности использования туристского потенциала Дальневосточного морского заповедника для водноспортивного туризма опираются на три основных аспекта, которые определяют пригодность территории для данного вида туризма:

- климат;
- прозрачность, флора и фауна Приморья;
- наличие мест для сноркелинга.

Климат заповедника носит ярко выраженный муссонный характер с неравномерным распределением осадков, циклонами, туманами и устойчивыми ветрами. Контактная зона взаимодействия величайших на планете материка и океана оказывает влияние на климат. Лето теплое, с частыми штормами, туманами и дождями. Средняя температура в августе +21 °С. Летом воды заповедника по температурному режиму сходны с субтропическими (до + 26 °С), а зимой с арктическими (–1,8 °С). Зимой на море с материка дуют северные и северо-западные ветра, приносящие холодный сухой воздух. Средняя температура воздуха в январе –11 °С, зима как правило малоснежная.

Из этого следует, что климат в районе заповедника характеризуется хорошо выраженной контрастностью.

Следующим важным аспектом, устанавливающим пригодность заповедника для водного туризма, является животный и растительный мир. В настоящее время в заповеднике находится 40 % известных для Приморского края растений, из них 925 видов сосудистых растений, 62 из которых относятся к категории особо охраняемых. Произрастающие на островах малина колючая, восточный страусник, дубровник, девичий виноград, кермек четырехугольный имеют исключительную природоохранную и научную ценность. Популяции этих пяти видов охраняются в России только в Дальневосточном морском заповеднике.

Всего в заповеднике насчитывается 370 видов птиц, из них 223 вида – пролетных, колониальных и гнездящихся, можно наблюдать прямо в самом заповеднике. Следует отметить, что 28 видов птиц включены в Красные книги МСОП и России, среди них: малая качурка, тупик-носорог, пестроголовый буревестник сокол-сапсан. Из редких птиц в заповеднике обитают желтоклювая цапля и малая колпица.

Более 2130 видов животных и растений населяют воды и дно Дальневосточного морского заповедника. Это самая богатая по видовому разнообразию акватория среди морей России. В заповеднике обитают как субтропические, так и арктические виды животных, среди которых 300 видов ракообразных, 170 ви-

дов рыб, 30 видов иглокожих, более 200 видов моллюсков, 7 из них внесены в Красную книгу России. В воды заповедника заходят касатки, дельфины и киты малые полосатики. К экзотическим обитателям относятся тропические рыбы такие как, ядовитая рыба-собака (фугу), тунец, саргассовый морской клоун, тигровая акула, меч-рыба. В береговой охранной зоне заповедника встречаются белоплечий орлан, леопард, черный гриф, амурский лесной кот, амурский тигр, орлан белохвост. Всего в заповеднике насчитывается 44 вида животных, занесенных в Красную книгу России.

Третьим необходимым аспектом является наличие мест для водных развлечений в заповеднике. Любимым местом всех дайверов Дальнего Востока является полуостров Гамова в Хасанском районе Приморского края. Это уникальное место считается одним из красивейших морских уголков России. Оно привлекает к себе не только чудесными наземными пейзажами, но и удивительным подводным миром. Самыми известными бухтами полуострова Гамова являются бухты Витязь, Сивучья, Теляковского, Астафьева, Спасения и Средняя. Подводное плавание здесь ничем не уступает дайвингу в тропических морях. Чем ближе проникновение к морскому дну, тем более разнообразной и насыщенной можно увидеть подводную жизнь.

В самый разгар лета температура воды на поверхности достигает до 25 – 27 °С, а на глубине до 15 метров может достигать и 20 градусов. Ценится и высокая прозрачность воды в этом месте – до 30 метров, поэтому бухты, омывающие полуостров, считаются самыми комфортными для погружений.

На полуострове Гамова можно увидеть и сфотографировать камчатского краба, гигантского тихоокеанского осьминога, гигантскую медузу цианею, сады из бурых водорослей – ламинарий и трепанга. В больших количествах встречаются морские ежи, различные двустворчатые и брюхоногие моллюски. сады из бурых водорослей – ламинарий, морские звезды. На камнях и скалах обитают губка, актинии и ярко-красные асцидии. За одно погружение можно увидеть около 10 – 15 видов рыб: терпуга, морских собачек и ершей, пиленгаса, камбалу и многих других. Так как неподалеку располагаются несколько лежбищ с

нерпами, дайверам предоставляется уникальная возможность поплавать вместе с ними.

Одно из красивейших мест Дальнего Востока – как под водой, так и на ее поверхности Бухта Рудная. Здесь воды богаты различными представителями морской фауны. Даже несмотря на достаточно прохладную воду, погружение здесь ничем не уступает погружению в тропиках. Неподалеку расположен распадок Третье Вангоу – это бухта в форме серпа, защищенная от ветров с глубиной от пяти до двенадцати метров с великолепными рифами, обилием обитателей, начиная от разноцветных мелких рыбок и заканчивая довольно крупными осьминогами.

Архипелаг императрицы Евгении – это цепь из нескольких десятков островов в заливе Петра Великого. Он состоит из пяти крупных островов – Шкота, Русский, Попова, Рикорда, Рейнеке, и нескольких десятков более мелких островков. Самыми интересными из них являются острова Верховского, Сибирякова, Антипенко и Карамзина.

Прибрежная полоса острова Карамзина имеет уникальный подводный рельеф, который заселили темные и золотистые окуни, а прибрежные скалы облюбовали семейства тюленей-ларг.

Погружение здесь позволит в полной мере насладиться обществом этих милых морских животных.

Также большой интерес для погружений представляют острова Большой и Малый Верховского, являющиеся наиболее удаленными от континентальной части Приморья. Огромные скалы посреди моря окружены более чем сорокаметровыми глубинами с прозрачной водой и огромным количеством морских обитателей.

Таким образом, можно сделать вывод, что Дальневосточный морской заповедник имеет все рекреационные возможности для организации снорклинга. Уникальная природная среда и наличие большого количества мест для снорклинга и дайвинга говорят о перспективности развития водноспортивного туризма в заповеднике.

2.3 Исследование спроса потенциальных туристов на водноспортивный туризм

Для того, чтобы спроектировать новый тур, было проведено маркетинговое исследование в г.Благовещенск в виде опроса потенциальных посетителей водноспортивных курортов в турфирме «Амур турист». Опрос проводился на протяжении одной недели. В опросе принимали участие люди, интересующиеся турами водноспортивной тематики. В опросе приняли участие 250 человек. Анкета представлена в приложении А.

Полученные результаты представлены ниже, рисунки 5 – 10.

В опросе приняли участие люди разных возрастов, но наибольшую группу составили лица от 18 до 40 лет (58 %), 38 % составили люди в возрастной категории от 40 до 55 лет, наименьшую лица старше 55 лет (4 %), рисунок 5.

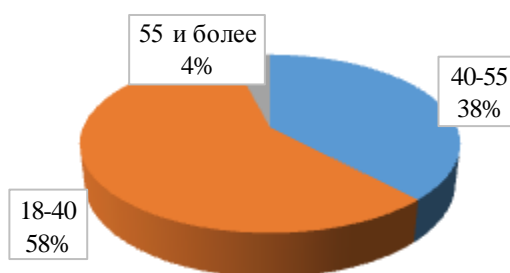


Рисунок 5 – Возрастные категории опрошенных

Подавляющее большинство, а именно (72 %) никогда не были в Приморском крае с целью туризма, тех, кто бывает на море 1 – 2 раза в году – 27 %, а часто бывающих только 1 %, рисунок 6.

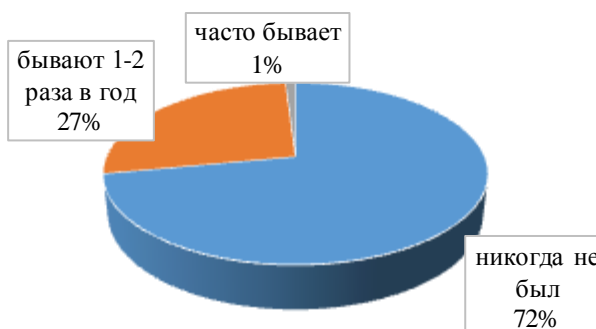


Рисунок 6 – Частота посещения Приморского края с целью туризма

Ответы на вопрос о том, с кем предпочитают отдыхать любители водного вида отдыха, распределились следующим образом: большинство предпочитают отдыхать вместе с семьей (38 %), примерно одинаковое количество тех, кто проводит свой отдых в компании спутника (18 %) и тех, кто отдыхает в самостоятельно (19 %), в компании друзей любят отдыхать 24 % опрошенных, рисунок 7.

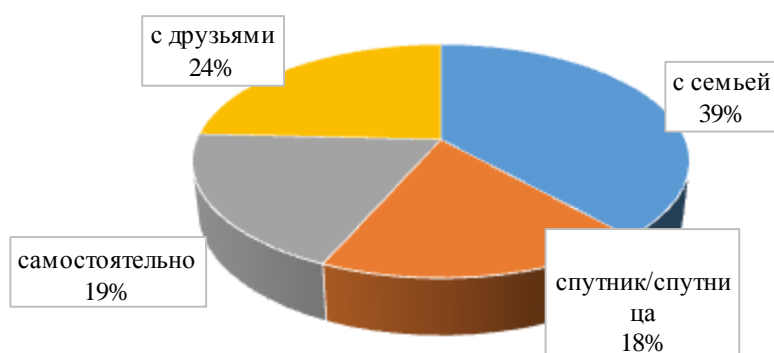


Рисунок 7 – Предпочтения в компании отдыхающих

Ответы о продолжительности отдыха свидетельствуют, что большинство (60 %) желают отдыхать на водно-спортивном курорте от 10 до 14 дней, за отдых в течение 6-7 дней проголосовали 37 % опрошенных, отдых свыше двух недель устраивает только 3 % респондентов, рисунок 8.

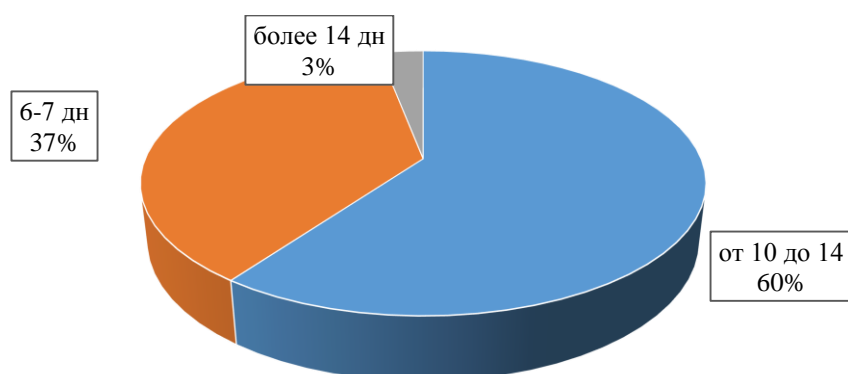


Рисунок 8 – Предпочтения в продолжительности отдыха

Большинство опрошенных отнесли себя к группе, имеющей средние до-

ходы (51 %), высокие доходы имеют 31 %, а не высокие 18 % и это наименьшая группа среди опрошенных.

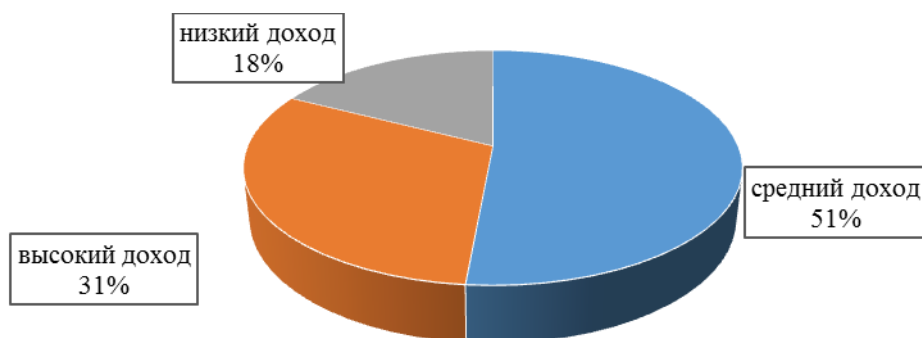


Рисунок 9 – Доходы респондентов

Из 100 % опрошенных, 10 % желают находиться исключительно на пляже, 31 % хотели бы посетить природные и исторические памятники, большинство опрошенных, а именно 45 % хотели бы посещать развлекательные аттракционы, и 14 % хотели бы необычно провести отдых.

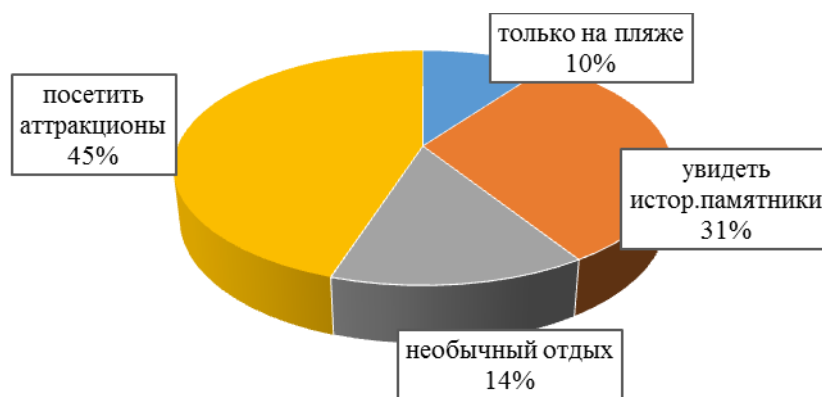


Рисунок 10 – Предпочтения в отдыхе

Вторая глава бакалаврской работы имела цель изучить аспекты развития водного туризма в дальневосточном морском заповеднике. Исследование проводилось на основе трех аспектов-динамика внутренних турпотоков въездного туризма в приморском крае, возможности использования туристского потенциала для организации сноркелинга в буферной зоне Дальневосточного морского

заповедника и исследование спроса потенциальных туристов на водноспортивный туризм.

В ходе анкетирования было выявлено, что большинство амурчан никогда не посещали Приморский край с целью туризма, что свидетельствует о слабом развитии туризма в Приморском крае, даже не смотря на множество рекреационных возможностей для развития водноспортивного туризма. А также большинство опрошенных предпочли активный вид отдыха, нежели культурно познавательный, что

В Приморском крае наблюдается та же ситуация, что и по России в целом. Геополитическое положение Приморского края определяет его ориентацию на страны АТР, которые уверенно увеличивают свою долю в туристской системе мира по числу прибытий и уровню доходов от туризма. Страны АТР в настоящее время являются разработчиками наиболее современных и конкурентоспособных туристских проектов.

3 ЭКОНОМИЧЕСКОЕ ОБОСНОВАНИЕ И РАЗРАБОТКА СНОРКЕ-ЛИНГ ТУРА В БУФЕРНОЙ ЗОНЕ ДАЛЬНЕВОСТОЧНОГО ЗАПОВЕДНИКА

3.1 Характеристика Дальневосточного морского заповедника и прилегающей территории

Дальневосточный морской заповедник находится в заливе Петра Великого, входящего в бассейн Японского моря. Вся территория заповедной зоны относится к четырем районам. Три из них принадлежат к Хасанскому округу, а четвертый – к Первомайскому округу во Владивостоке.

Общая площадь заповедной зоны – 64 316,3 гектар, из них 63 000 километров принадлежат морской акватории. Вокруг водных границ заповедника установлена морская охранная зона, которая равна трем милям.

Основан морской заповедник 24 марта 1978 года, благодаря Дальневосточному отделению Российской академии наук. Задача морского заповедника – изучение, сохранение местной прибрежной флоры и фауны и проведение исследовательских работ. Для этого заповедник был поделен на три зоны: в первой научно-исследовательские работы имеют ограничения, во второй разрешается проводить необходимые работы и разводить некоторые виды морских обитателей, а третья зона предназначена для просветительской деятельности – тут находятся музей заповедника, гостиница и эколого-образовательный центр.

На данный момент этот заповедник является единственным в мире заповедником, где больше 95 % всей территории занимает водная поверхность. В сентябре 2003 года Дальневосточный морской заповедник стал участником программы ЮНЕСКО «Человек и биосфера» и получил статус биосферного резервата.

Основные направления деятельности заповедной зоны:

– сохранение объектов культурного и исторического наследия, а также генофонда животных и растений;

- познавательный туризм и эколого-просветительская деятельность;
- охрана территории и акватории;
- разработка научных основ сохранения и восстановления островных и морских биогеоценозов;
- изучение и мониторинг островных и морских биоценозов животных и растений;
- разработка научных рекомендаций для морского заповедного дела.

Дальневосточный морской заповедник состоит из 4 районов:

1) Восточный район – это зона полной заповедности, так как на территории района запрещены изъятие любых организмов и интродукция. Его площадь составляет 900 га территории и 45 тысяч га акватории, поэтому восточный является самым большим районом,. В него входят такие острова как Матвеева, Стенина, Большой Пелис, Дурново, Де-Ливрона, Гильдебрандта. Островки Входные, Максимова, Утёсистый, Астафьева, кекуры Бакланьи, аркообразный кекур вблизи мыса Соснового и кекуры острова Большой Пелис, камни Елизарова, бухты Горшкова, Средняя, Нерпичья, Астафьева, Спасения и, частично, Теляковского. На заповедном острове Большой Пелис и на побережье бухт Спасения и Средняя находятся построенные кордоны заповедника, на которых круглогодично работают и живут инспекторы охраны;

2) Южный район – зона научно-исследовательских работ. Его площадь составляет 15 тыс. га акватории и 200 га территории. В состав Южного района заповедника входят острова Фуругельма и Веры, кекур Гельмерсена, камни Буй, Южный, Михельсона и Бутакова, Островок Фальшивый, бухты Пемзоя, Калевала и Сивучья. Проведение научных исследований, которые связаны с инвентаризацией и мониторингом населения заповедника, разработкой восстановления и сохранения морских сообществ, а также фото и видеосъемка допускаются по особому разрешению дирекции заповедника;

3) Северный район является экскурсионной зоной. Его площадь равна 216,3 га в южной части острова Попова. В целях поддержки массового отдыха людей на природе и природоохранного воспитания на полуострове Ликандер

идет создание ботанического сада редких растений островов залива Петра Великого, а также работают археолого-этнографический комплекс «Наследие, центр экологического просвещения и музей «Природа моря и ее охрана»;

4) Западный район изначально отделили в целях выращивания молодняка приморского гребешка, для того чтобы восстановить численность его в природе. Его площадь составляет 3 тыс. га акватории. В него входят камни Сивучьи, бухты Миносок и Крейсеров. В настоящее время западный участок для посещения не доступен.

Под охраной морского заповедника находятся 4 памятника природы: «Голубиный Утес», сопка «Сюдари», участок лагуны «Огородная» и озеро «Большое круглое», острова Верховского и Карамзина.

Бухты Дальневосточного морского заповедника:

– бухта Бойсмана размещена на западном берегу залива Петра Великого между мысами Клерка и Красным. Побережье бухты Бойсмана представляет собой один большой пляж, местами галечный, а местами песчаный. Особенно хороши песочные пляжи в северной половине бухты – от устья реки Рязановки до мыса Клерка. Неподалеку от него, в северной части бухты, находится небольшой остров Клерка. Западный берег бухты возвышенный и порос кустарником, северный берег низкий и песчаный, в восточной его части возвышается несколько холмов. Северо-восточный берег бухты образован крутым юго-западным берегом полуострова Клерка. Берега бухты отмелые и местами окаймлены рифами. Глубины в бухте постепенно уменьшаются к берегам.

Бухта Бойсмана, так популярная сейчас у туристов и расположенная на побережье южного Приморья, была освоена человеком еще несколько тысяч лет назад. На побережье бухты Бойсмана в Хасанском районе ученые обнаружили уникальный археологический памятник. На протяжении 4 тысяч лет, на одном и том же месте селились люди различных археологических культур. Следует отметить, что памятник был обнаружен во время комплексной экспедиции по изучению использования морских ресурсов первобытными народами Приморского побережья. Экспедицию организовали Институт биологии моря

совместно с Институтом истории, археологии и этнографии, Тихоокеанским институтом географии ДВО РАН и Университетом г. Кумамото, Япония.

На одном и том же месте, на протяжении 4 тысяч лет селились люди различных культур. Археологами были обнаружены обломки керамической посуды, каменные топоры и наконечники стрел, рыболовные крючки из кости и раковин. Размер поселения – несколько тысяч квадратных метров, население его было значительным. По мнению ученых именно изобилие прибрежных ресурсов привлекало людей в эти места.

Впервые бухта Бойсмана была нанесена на карту в 1862 году и названа так в честь Василия Бойсмана -флотского офицера и капитана второго ранга.

Бухта Бойсмана прекрасно дополняет одно из популярнейших мест летнего отдыха в Приморье – Рязановку.

Открытая южным и юго-восточным ветрам, летом бухта привлекает и любителей виндсерфинга, которые могут здесь вдоволь покататься на достаточно приличных волнах.

На равнинном северном побережье бухты встречаются крупные рыбные озера. Южная часть бухты, где расположены многочисленные базы отдыха Рязановки, более холмистая. Здесь же в море впадает небольшая речушка, в которой любители рыбалки в Приморье могут подергать голяна и пеструшку.

С побережья бухты хорошо просматриваются острова Римского-Корсакова;

– бухта Спасения – небольшая бухта на северо-востоке полуострова Гамова, соседствующая с бухтой Астафьева. Бухта ограничена мысами и имеет галечное дно. Напротив бухты располагаются небольшие островки и находится кордон морского заповедника. На каменистых и отвесных берегах мысов, ограничивающих бухту, растут знаменитые густоцветковые сосны. С холмов над бухтой особенно великолепен вид безбрежного синего моря и далеких островов на северо-востоке. В южной части бухты находится обширная мелководная быстро прогреваемая заводь, закрытая от волн и пригодная для купания, когда море в целом еще не прогрелось.

Бухта Спасения впервые нанесена на карту в 1862 году экспедицией В.М. Бабкина. Хорошо защищена от ветров и является хорошим убежищем для малых судов. Свое имя бухта получила в 1866 г., когда шхуна «Алеут», лейтенанта К.С. Старицкого нашла здесь спасение во время жестокого шторма.

Бухта Спасения очень привлекательна для летнего отдыха в Приморском крае с детьми. Здесь теплая вода и каменистое дно.

Основная достопримечательность бухты – два островка, заросшие редкими соснами Гамова.

Существует поверье, что сосны Гамова обладают «волшебной силой». Достаточно на несколько минут обнять сосну, и человек избавляется от всего «плохого» и наполняется «светлой» энергией жизни;

– бухта Сивучья находится между мысом Бутакова и островом Фальшивый, на самом юге Приморского края.

Западное и северо-западное побережья бухты низкие, окаймленные песчаным пляжем. Параллельно пляжу на расстоянии 20 – 30 м от него тянется намывная песчаная мель, приметная при волнении. В некоторых районах от берега отходят косы, местами встречаются камни. Территория, прилегающая к побережью, также низменная и покрыта травой, которая летом выгорает. В нескольких километрах к северо-западу от бухты расположено большое озеро Птичье, соединяющееся с бухтой протокой.

Глубины в бухте в среднем достигают 20 метров. Дно песочное или иловое, местами встречаются водоросли и камни.

В бухте Сивучьей летом господствуют южные и юго-восточные ветра, создающие крупную зыбь и высокие волны. Благодаря этому, бухта облюбована любителями виндсерфинга. Хорошему летнему отдыху также способствует огромный чистый песчаный пляж и наличие пресной воды из горных ручьев в северо-западной части бухты;

– бухта Рейд Паллада находится в южной части залива Петра Великого и входит в залив Посьет. Бухта отделена от своей соседки, бухты Экспедиции, длинной и узкой косой Назимова. Открыта и описана в 1854 году участниками

экспедиции вице-адмирала Путятина. Ими же была и названа в честь своего корабля.

Бухта Рейд Паллада находится в западной части залива Посьета между мысом Шелягина и юго-восточной оконечностью полуострова Краббе – мысом Дегера. На северной оконечности бухты Рейд Паллада, напротив оконечности косы Назимова, на полуострове Новгородском расположен портовый поселок Посьет.

Юго-западный берег бухты Рейд Паллада низкий, а далее к северо-западу он резко повышается и становится гористым. Склоны гор круто спускаются к воде, образуя скалистые утесы. Берег этот прорезан небольшими впадинами, заканчивающимися галечными пляжами. Вдоль берега разбросаны камни и рифы.

Западный берег бухты низкий. В северной части он переходит в узкую песчаную косу Назимова, отделяющую бухту Рейд Паллада от бухты Экспедиции. Западная часть бухты мелководна. Грунт в бухте ил и песок, у юго-западного и северо-восточного берегов встречается камень.

Северо-восточный берег бухты Рейд Паллада очень извилист и возвышен. В него вдаются несколько бухт, среди которых навигационное значение имеют только бухты Клыкова, Миносок и Крейсерак. От скалистых мысов этого берега выступают рифы. Берега бухты поросли травой и кустарником.

Бухта Рейд Паллада, омывающая полуостров Краббе, является местом обитания большого количества промысловых рыб: сельди, наваги, камбалы, терпуга, корюшки.

Летом, вместе с теплыми южными течениями, сюда заходят: макрель, иваси, тунец, ставрида. Тут же находятся миграционные пути лососевых: симы, горбуши, кеты. Особенно богат и мир беспозвоночных – здесь обитают трепанги, морские ежи, гребешки, кальмары, осьминоги, креветки, крабы, анадары и спизулы. Чистейшая морская вода и добычливая рыбалка в Приморье – все это в бухте Рейд Паллада.

3.2 Программа снорклинг тура

Для того, чтобы развивать и поддерживать въездной и внутренний туризм туристская стратегия обязана преследовать двойную цель.

Во-первых, сохранять и укреплять уже достигнутое состояние в традиционной туристической области. Для этого нужно создавать дополнительное предложение, которое могло бы реагировать бы на изменение потребительского спроса в рамках уже сформировавшегося продукта. Вместе с тем нужно учитывать, что создание конкурентных преимуществ, в сфере туризма, связано с сосредоточением усилий на приеме иностранных и состоятельных российских туристов, что может быть осуществлено только при условии создания существенно нового по содержанию туристического предложения, которое отличается ярким индивидуальным стилем.

Во-вторых, сформировать новый туристический продукт, который выходил бы за рамки привычного представления о туристическом предложении, который учитывал бы историко-культурную специфику края, а также позволял существенно разнообразить традиционное предложение, благодаря его комбинированию с услугами, ранее не характерными для данного региона.

В середине 19 века полуостров Краббе Приморского края был открыт вице-адмиралом Путятиным. Название полуостров получил от имени главы Морского министерства Н.К. Краббе. В начале 20 века эти земли были заселены, но на сегодняшний день там остались только база отдыха, морской заповедник и ферма марикультуры. Из-за драматических событий 40-х гг. прошлого века постоянных жителей в этих местах не осталось, а вот чудесная природа, полная таинственных вулканических образований, грозных отвесных скал и необычной флоры здесь сохранилась.

Лучшее время для отдыха на полуострове Краббе – это первые числа июня, так как в это время можно застать красивейшее цветение лугов. В любом месяце на полуострове Краббе можно посетить Агатовую бухту. Ее уникальность в том, что там находятся россыпи полудрагоценных камней. На полуострове нет множества любопытных туристов, памятников истории и культуры.

Вас ждет мир наслаждения и созерцания эстетикой живой природы.

Туристско-экскурсионный маршрут Благовещенск-Уссурийск – п. Гвоздево – Краббе – п. Гвоздево – Уссурийск-Благовещенск. Новый туристический продукт называется «Путешествие в подводный мир» и включает в себя путешествие с познавательными и развлекательными целями. Маршрут рассчитан на 9 дней. Он разработан для туристов возрастной группы – от 18 и старше лет. Данное путешествие с познавательными целями сочетается с целью отдыха, а экскурсии дадут туристам гораздо большую возможность познакомиться со всеми красотами и достопримечательностями местности.

Если вы добираетесь на отдых из Хабаровского края или Амурской области по причине бездорожья доехать до полуострова Краббе, который находится в стороне от основных дорог, довольно трудно.

На поезде вы прибываете в Уссурийск, затем на вокзале совершаете посадку на автобус с надписью «База отдыха Краббе». В течение 4 часов он доведет вас до п. Гвоздево. В п. Гвоздево вас ожидает ГАЗ-66, который доставит вас на полуостров.

Программа сноркелинг тура.

День 1: 6:00 – Выезд из г. Благовещенска поездом в г. Уссурийск.

День 2:

- 13:20 – прибытие в г. Уссурийск;
- 13:30 – выезд на автобусе в п. Гвоздево;
- 17:30 – прибытие в п. Гвоздево;
- 17:40 – выезд на полуостров Краббе на Газ-66;
- 19:30 – прибытие на п-ов Краббе;
- 20:00 – заселение в домики ;
- 21:00 – свободное время.

День 3:

- 8:00 – завтрак;
- 9:00 – экскурсия «Таинственный полуостров Краббе»;
- 12:00 – свободное время;

- 13:00 – обед;
- 14:00 – свободное время;
- 19:00 – ужин;
- 20:00 – свободное время.

День 4:

- 8:00 – завтрак;
- 9:00 – свободное время;
- 10:00 – экскурсия «Берег каменной сказки»;
- 13:00 – обед;
- 14:00 – свободное время;
- 19:00 – ужин;
- 20:00 – свободное время.

День 5:

- 8:00 – завтрак;
- 9:00 – свободное время;
- 13:00 – обед;
- 14:00 – экскурсия «Самый южный остров России»;
- 19:00 – ужин;
- 20:00 – свободное время.

День 6:

- 8:00 – завтрак;
- 9:00 – свободное время;
- 13:00 – обед;
- 15:00 – соревнования по волейболу;
- 19:00 – ужин;
- 20:00 – свободное время.

День 7:

- 8:00 – завтрак;
- 9:00 – свободное время;

- 13:00 – обед;
- 14:00 – экскурсия к старому маяку;
- 19:00 – ужин;
- 20:00 – свободное время.

День 8

- 8:00 – завтрак;
- 9:00 – сдача номеров;
- 10:00 – выезд в п. Гвоздево на Газ-66;
- 11:30 – прибытие в п. Гводево;
- 11:40 – посадка и выезд на автобусе в г. Уссурийск;
- 15:40 – прибытие на ж/д вокзал г. Уссурийска;
- 16:00 – посадка на поезд Уссурийск-Благовещенск.

День 9: 23:30 – прибытие в г. Благовещенск.

Маршрут рассчитан на 9 дней, на группу из 10 человек, и 1 руководитель.

В стоимость путевки входит:

- билеты на поезд;
- проживание в домиках;
- питание;
- вся экскурсионная программа – билеты;
- транспортное обслуживание
- страховка.

Тур является водноспортивным. Также следует отметить, что он проходит в живописном месте и будет очень интересен туристам.

Калькуляция водноспортивного тура.

На основе разработанного тура на группу 11 человек на 9 дней, необходимо произвести калькуляцию расходов на тур.

Расчет туристического пакета на группу из 10 человек.

Транспортные расходы:

Переезд Благовещенск – Уссурийск – п. Гвоздево – полуостров Краббе

(туда-обратно) (стоимость проезда руб.). Переезд в одну сторону равен 1 день 13 ч 20 мин.

Стоимость ж/д билета (плацкарт) на 1 чел. составляет 2900 руб. (Благовещенск – Уссурийск) в обе стороны.

Стоимость билета на 1 чел. = 2900 руб.

$2900 \text{ руб.} \times 11 = 31900 \text{ руб.}$ (на группу).

Стоимость аренды одиннадцати местного автобуса составляет 400 руб./час. Переезд Уссурийск – п. Гвоздево в одну сторону равен 4 часам. Туда и обратно 8 часов.

Аренда автобуса – 1 час – 400 руб. = $(8 \times 400) = 3200$ (на группу).

$3200 : 11 = 291 \text{ руб.}$ (с 1 человека).

Стоимость аренды Газ-66 составляет 1400 руб./час. Переезд Гвоздево – Краббе в одну сторону равен 2 часам. Туда и обратно 4 часа.

Аренда Газ-66 1400 руб./час. = $(4 \times 1400) = 5600$ (на группу);

$5600 : 11 = 510 \text{ руб.}$ (с 1 человека).

Расходы на проживание:

Стоимость двухместного номера 1025 руб. в сутки. На группу из 10 человек необходимо 5 номеров на 6 суток.

Руководитель группы проживает в одноместном номере, стоимостью 1000 руб. в сутки.

$1025 \times 5 = 5125 \text{ руб.}$ (на 10 человек в сутки)

$5125 : 10 = 512,5 \text{ руб.}$ (на 1 чел. в сутки)

$512,5 \times 6 = 3075 \text{ руб.}$ (на 1 чел. на 6 суток)

$5125 \times 6 = 30750 \text{ руб.}$ (на 10 человек на 6 суток)

$1000 \text{ руб.} \times 6 = 6000 \text{ руб.}$ (на 1 руководителя на 6 суток)

$30750 + 6000 = 36750 \text{ руб.}$ (на группу на 6 суток)

Страховка.

Страховка на время проведения тура: $600 \times 11 \text{ чел.} = 6600$ (на группу).

Экскурсии.

Стоимость экскурсий представлена в таблице 5.

Таблица 5 – Экскурсии

Наименование	Стоимость на 1 чел, руб.	Стоимость на группу, руб.
Таинственный полуостров Краббе	200	2200
Экскурсия к старому маяку	50	550
Берег каменной сказки	150	1650
Самый южный остров России	200	2200
Итого:	600	6600

Расходы на питание.

Трехразовое питание в апартаментах (550 руб. с человека в сутки):

$6 \times 550 = 3300$ (на 6 суток 1 чел.).

3300×11 чел. = 36300 (на 6 суток на 11 чел.).

Сухой паек в поезде (200 руб. на 1 чел. в сутки).

200 руб. $\times 4$ дн. = 800 руб. (на 1 чел. на 4 суток).

800 руб. $\times 11$ = 8800 руб. (на 11 чел. на 4 суток).

Руководитель:

1 руководитель: 1600 руб. $\times 11$ чел. = 17600 (на группу).

Начисления на заработную плату составляют 30,2 %, т.е. 302 рубля. Тогда:

– на 11 человек – 332,2 руб;

– на 1 туриста $332,2 : 11 = 30,2$ руб;

Итого прямых затрат:

$2900 + 291 + 510 + 3075 + 6000 + 600 + 600 + 3300 + 30,2 = 19706,2$ руб
(на 1 человека).

$31900 + 3200 + 5600 + 36750 + 24500 + 6600 + 6600 + 36300 + 8800 + 17600 + 332,2 = 178182,2$ руб. (на группу)

Косвенные расходы туроператора:

$178182,2 \times 7\% = 12472,754$ руб;

Полная себестоимость:

$178182,2 + 12472,754 = 190654,9$ руб; (на группу)

$190654,9 : 10 = 19065,49$ руб;(на 1 чел.)

Прибыль 7%:

$190654,9 \times 7\% = 13345,8$ руб. (на группу).

$13345,8 : 10 = 1334,58$ руб; (на 1 чел).

Продажная цена (полная себестоимость + прибыль):

$190654,9 + 13345,8 = 204000,7$ руб. (на группу).

$204000,7 : 10 = 20401$ руб. (на 1 чел).

Таблица 7– Калькуляция на группу 11 человек

Наименование калькуляционных статей	Показатели		
	в процентах	Стоимость, выраженная в руб.	
		на группу	на 1 чел.
Страховка		6600	600
Транспортные расходы		40700	3701
Расходы на проживание		36750	3075
Расходы на питание		45100	4100
Экскурсии		6600	600
Руководитель		17600	1600
Начисление на з/п	30,2	332,2	30,2
Итого прямых затрат		178182,2	19706,2
Косвенные расходы туроператора	7	12472,754	
Полная себестоимость		190654,9	19065,49
Прибыль	7	13345,8	1334,8
Продажная цена		204000,7	20401

Таким образом на основе калькуляции затрат на турпродукт, можно сказать, что предложенный водноспортивный тур для молодежи будет иметь спрос. Данный тур является увлекательным, уникальным и отличается приемлемой ценой для потенциального потребителя.

ЗАКЛЮЧЕНИЕ

Идея туристического освоения Дальнего Востока постоянно поднимается на всевозможных семинарах и конференциях. Выполненная дипломная работа имела целью выявить перспективы в Дальневосточном морском заповеднике такого вида туризма как водноспортивный.

Данный вид туризма имеет свои особенности, выраженные в сезонности, подверженности влиянию погодных условий, стоимости, целевой аудитории, продолжительности.

В дипломной работе было раскрыто понятие и требования к организации водноспортивного туризма. На основе изучения природных, культурных, туристских ресурсов выявлены возможности развития, анализ проблем и перспектив водноспортивного туризма в Приморском крае

Исследования, основанные на анализе туристских потоков, действующих маршрутах, факторах воздействия на сферу, данных полученных путем интервью, подтверждают, что при наличии определенных условий есть возможность процветания сферы водноспортивного туризма в Приморском крае. Для этого следует создать наилучшие условия в ценовом и качественном диапазонах. Как одно из средств привлечения, был разработан тур на полуостров Краббе, включающий интереснейшие места для посещений, с отличным сервисом, при этом сравнительно невысокой стоимости. В заключении работы тур был проверен на экономическую эффективность путем вычета коэффициентов прибыльности и рентабельности. Было выявлено, что водноспортивный тур будет иметь спрос, а также будет привлекателен для российских туристов, так как во время его проведения можно испытать чувство наслаждения живой природой, узнать много интересного об этом крае, его культуре, истории и природе.

БИБЛИОГРАФИЧЕСКИЙ СПИСОК

- 1 Администрация Приморского края и органы исполнительной власти Приморского края [Электронный ресурс] : офиц. сайт. – Режим доступа : <http://www.primorsky.ru/authorities/executive-agencies/departments/tourism-pk/gosudarstvennaya-programma-primorskogo-kraya-razvitie-turizma-v-primorskom-krae-na-2013-2017-gody-.php>. – 15.03.2018.
- 2 Аристархов, А. Водный туризм. Путеводитель / А. Аристархов, С. Мурашкина. – М. : Аякс-Пресс, 2005. – 434 с.
- 3 Бочарников, В.Н. Бикин : опыт комплексной оценки природных условий, биоразнообразия и ресурсов / В.Н. Бочарников. – Владивосток : Дальнаука, 1997. – 153 с.
- 4 Велединский, В.Г. Содержание и виды спортивно-оздоровительного сервиса : учебно-методическое пособие / В.Г. Велединский, А.Н. Чудных. – СПб. : Санкт-Петербургский ГУФ им. П.Ф. Лесгафта, 2007. – 239 с.
- 5 Водный туризм. Сплавы, рыбалка, источники, водопады. – М. : Путеводители Репейник, 2014. – 179 с.
- 6 Волхов, А. Дайвинг : покорение морских глубин / А. Волхов. – Ростов-на-Дону : Феникс, 2007. – 75 с.
- 7 Дальневосточный морской биосферный заповедник. Биота : в 2 т. / отв. ред. А. Н. Тюрин. – Владивосток : Дальнаука, 2004. – Т.2. – 848 с.
- 8 Дальневосточный морской биосферный заповедник. Биота : в 2 т. / отв. ред. А. Н. Тюрин. – Владивосток : Дальнаука, 2004. – Т.1. – 845 с.
- 9 Замятин А. Подводными тропами / А. Замятин // Нептун XXI век. – 2000. – № 1. – С. 14 - 18.
- 10 Индустрия гостеприимства в Приморском крае : статистический сборник. – Владивосток : Территориальный орган Федеральной службы государственной статистики по Приморскому краю, 2011. – 86 с.
- 11 О реализации государственной программы Приморского края «Развитие туризма в Приморском крае» на 2013 – 2020 годы» за 2016 год [Электрон-

ный ресурс] // Администрация Приморского края и органы исполнительной власти Приморского края : офиц. сайт. – Режим доступа : <http://www.primorsky.ru/authorities/executive-agencies/departments/tourism-pk/gosudarstvennaya-programma-primorskogo-kрая-razvitie-turizma-v-primorskom-krae-na-2013-2017-gody-.php>. – 15.03.2018.

12 Розанова, П. Туристский маркетинг / П. Розанова, С. Киляч // Маркетинг в России и за рубежом. – 1998. – № 3. – С. 26 - 31.

13 Россия в цифрах. 2009 : статистический сборник. – М. : Росстат, 2010. – 157 с.

14 Ростоцкая, Ю. Водный туризм. Туризм в водной акватории / Ю. Ростоцкая // Предельная глубина. – 2005. – № 2. – С. 4 - 13.

15 Стратегия развития туризма в Российской Федерации на период до 2015 г. [Электронный ресурс] // Федеральное агентство по туризму : офиц. сайт. – Режим доступа: <http://www.russiatourism.ru>. – 15.03.2018.

16 Территориальный орган Федеральной службы государственной статистики по Приморскому краю [Электронный ресурс] : офиц. сайт. - Режим доступа : <http://www.primstat.ru/default.aspx>. – 17.03.2018.

17 Туризм и туристические ресурсы России / под. ред. А.Л. Кевеш. – М. : Росстат, 2003. – 259 с.

18 Туризм и туристские ресурсы в Приморском крае : статистический сборник. – Владивосток : Территориальный орган Федерального службы государственной статистики по Приморскому краю, 2011. – 140 с.

19 Тюрин, А.Н. Дальневосточный государственный морской заповедник / А.Н. Тюрин. – Владивосток : Дальнаука, 2003. – 848 с.

20 Федеральная служба государственной статистики по Приморскому краю [Электронный ресурс] : офиц. сайт. – Режим доступа: http://primstat.gks.ru/wps/wcm/connect/rosstat_ts/primstat/resources. – 16.03.2018.

21 Холлс, М. Дайвинг : полная энциклопедия. 60 лучших в мире мест для дайвинга / М. Холлс. – М. : Росмен-пресс, 2006. – 320 с.

22 Щур, В.В. Состояние и перспективы развития туризма в Приморском

крае / В.В. Щур // Экологический форум «Природа без границ» (г. Владивосток, 22 - 23 сентября 2011 г.). – Владивосток, 2011. – С. 3 - 9.

23 Юванен, Е.И. Развитие водного и спортивного туризма в Приморском крае: туризм и устойчивое развитие регионов / Е.И. Юванен // Материалы II Всерос. науч.-практ. конф. / Твер. гос. ун-т. – Тверь : Изд-во Твер. ун-та, 2005. – С. 124 - 125.

24 Яшенин, Д.Ю. Азбука дайвинга / Д.Ю. Яшенин. – М. : Подводный мир, 2003. – 308 с.

25 Водный туризм / сост. В.Н. Григорьев.- М.: Профиздат, 2000. – 302 с.

26 Федеральный закон "Об основах туристской деятельности в Российской Федерации" № 132-ФЗ от 24 ноября 1996 года (в ред. Федеральных законов от 10.01.2003 N 15-ФЗ, от 22.08.2004 N 122-ФЗ, от 05.02.2007 N 12-ФЗ) // Новосибирск: Сиб. унив. изд-во, 2007. – (Кодексы и законы России). – 28 с.

27 Бартольд, Е.Ф. Маршруты для самостоятельных групп туристов. – М.: Л.: ОГИЗ Физкультура и туризм, 2000. – 88 с

28 Громов, В.В. Воздействие туризма на развитие региона. – Петрозаводск: Скандинавия, 2003. – 187 с.

29 Музалевская, Н.Б. Туризм и культурное наследие / Н.Б. Музалевская // Межвузовский сборник трудов. – М., 2016. – № 2. – С. 229 – 233.

30 Здоров, А.Б. Экономика туризма / А.Б. Здоров. – СПб. : Питер, 2014. – 554 с.

31 Дурович, А.П. Организация туризма : учебное пособие / А.П. Дурович. – СПб. : Питер, 2012. – 486 с.

32 Бойко, А.Е. Формирование туристских кластеров как инструмент развития внутреннего туризма в России / А.Е. Бойко // Власть и управление на Востоке России. – 2009. – № 2. – С. 224 - 228.

33 Водный туризм / сост. В.Н. Григорьев.- М.: Профиздат, 2000. – 302 с.

34 Ильина, Е.Н. Туроперейтинг: организация деятельности: учебник / Е.Н. Ильина. – М.: Финансы и статистика, 2004. – 256 с.

35 Курноскина, О.Г. Турпоездка. Как обеспечить безопасный отдых.

Образцы документов / О.Г. Курноскина. – М.: Юрайт, 2005. – 173 с.

36 Камакин, О. Начинающему туристу-воднику / О. Камакин // Воспитание школьников. – 2008. – № 6. – С. 62-63.

37 Биржаков, М.Б. Индустрия туризма: перевозки. Изд. 3-е, перераб и доп./М.Б. Биржаков, В.И. Никифоров. – М. – СПб.: Герда, 2007. – 528 с.

ПРИЛОЖЕНИЕ А

Анкета

Уважаемые гости, для изучения Ваших потребностей, просим ответить на несколько вопросов:

1. К какой возрастной группе Вы относитесь

- от 18 до 40 лет;
- от 40 до 55 лет;
- старше 55 лет.

2. Как часто Вы бываете в Приморском крае?

- никогда не был;
- 1 – 2 раза в год;
- чаще, чем 2 раза в год.

3. Обычно Вы бываете на курорте с

- в компании спутника/спутницы;
- с семьей;
- самостоятельно;
- в компании друзей.

4. Отдыхая на курорте, Вы хотели бы иметь возможность

- находиться исключительно на пляже;
- посетить природные и исторические памятники, расположенные в непосредственной близости;
- иметь возможность необычно провести отдых;
- посетить развлекательные аттракционы.

Продолжение ПРИЛОЖЕНИЯ А

Анкета

5. Вас более всего устроит продолжительность тура водноспортивного отдыха

- 6 – 7 дней;
- 10 – 14 дней;
- от 14 дней.

6. Вы относите себя к категории людей

- имеющих высокие доходы;
- имеющих средние доходы;
- имеющих низкие доходы.

Благодарим за потраченное время и спасибо за помощь в исследовании!