



Факультет международных отношений  
Кафедра международного бизнеса и туризма  
Направление подготовки 43.03.02 – Туризм

ДОПУСТИТЬ К ЗАЩИТЕ

И.о. зав. кафедрой

Л.А. Понкратова

« 25 » 06 2018 г.

### БАКАЛАВРСКАЯ РАБОТА

на тему: Крым как туристская дестинация в советский период и в современной России: адаптация старых маршрутов

Исполнитель  
студент группы 434 об

Федюченко

М.В. Федюченко

Руководитель  
д-рент, к.э.н.

Новопашина

А.Н. Новопашина

Нормоконтроль  
инженер

Шпак

О.В. Шпак

Благовещенск 2018

УТВЕРЖДАЮ

И.о. зав.кафедрой \_\_\_\_\_

Л.А. Понкратова

« 07 » 09 2017 г.

ЗАДАНИЕ

К бакалаврской работе (проекту) студента

Зуровико Марина Викторовна

1. Тема бакалаврской работы

(проекта) Крым как туристическая дестинация в советский период и в современной России: адаптация старых маршрутов

(утверждено приказом от 26.03.2018 № 694-чр)

2. Срок сдачи студентом законченной работы (проекта) 15.06.2017

3. Исходные данные к бакалаврской работе (проекту)

Учебная литература, научные статьи, статистические данные

ОКР, Украина и Российской Федерации, сайт интернет

4. Содержание бакалаврской работы (проекта) (перечень подлежащих разработке

вопросов): Теоретические аспекты развития туризма в Советском Союзе

Анализ основных видов туризма, Крым как туристическая

дестинация Украины, Адаптация советского тура

5. Перечень материалов приложения (наличие чертежей, таблиц, графиков, схем,

программных продуктов, иллюстративного материала и т.п.)

Бакалаврская содержит 77 с., 21 рисунок, 1 таблицу, 1 приложение

79 источников

6. Консультанты по бакалаврской работе (проекту) (с указанием относящихся к ним

разделов) нет

7. Дата выдачи задания 07.09.2017

Руководитель бакалаврской работы (проекта) Коваленко Анна Кирилловна  
(Ф.И.О., должность, ученая степень, ученое звание)

к.э.к. доцент

Задание принял к исполнению (дата) 07.09.2017

Зуровико

(подпись студента)

## РЕФЕРАТ

Бакалаврская содержит 77 с., 21 рисунок, 1 таблицу, 1 приложение, 79 источников.

### ТУРИЗМ В СССР, ТУРИСТИЧЕСКИЕ РЕСУРСЫ В СССР, ТУРИЗМ В КРЫМУ ПРИ СССР, ТУРИЗМ В КРЫМУ ПРИ УКРАИНЕ

Целью данной работы является анализ развития туризма в Крыму и анализ туристских потоков в СССР и в Украине. Для этого необходимо оценить весь потенциал рекреационных ресурсов СССР и определить место Крыма в туристических дестинациях СССР, проанализировать основные виды туризма в Крыму на примере главных курортов в СССР, проанализировать туристические прибытия: динамику организованных и самостоятельных туристов, общее количество туристов, структуру туристов, посещающих крымские курорты. Необходимо проанализировать особенности видов туризма в Крыму в составе Украины, выявить особенности переориентации туризма в новых экономических условиях, а так же выявить проблемы, с которыми столкнулся полуостров в 1991 – 2014 годах.

## СОДЕРЖАНИЕ

Введение	5
1 Теоретические аспекты развития туризма в Советском Союзе	7
1.1 Туристические ресурсы СССР	7
1.2 Место Крыма среди туристических дестинаций СССР	8
2 Анализ основных видов туризма Крыма	12
2.1 Популярные виды туризма Крыма	12
2.2 Анализ туристических прибытий	24
3 Крым как туристическая дестинация Украины	29
3.1 Направления туризма	29
3.2 Динамика посещений туристических дестинаций	32
4 Адаптация советского тура к современным условиям	36
4.1 Результаты анкетирования «Интерес к военным турам»	36
4.2 Тур «Город-крепость»	41
4.3 Калькуляция себестоимости туристического продукта	63
Заключение	66
Библиографический список	69
Приложение А Анкета «Популярность военно-исторического туризма в России»	78

## ВВЕДЕНИЕ

Ввиду многочисленных исторических событий, географического положения, благоприятного климата, туризм в Крыму имеет огромный потенциал для развития. Особенности туризма позволяют при малых финансовых затратах, в сравнении с другими видами бизнеса, привлечь внимание потенциальных покупателей, именно по этой причине, туризм является неотъемлемой отраслью регулирования законодательством и важным субъектом экономики любого государства. Рекреационный комплекс Крыма требует внимания со стороны государства в области менеджмента, а именно: необходимо решить проблемы, связанные с управлением и контролем. Для осуществления этих задач необходимо проанализировать исторические аспекты развития Крыма, в особенности массового отдыха, который стал популярен во время Советского Союза. Именно в данный период были развиты известные сейчас нам санатории, каждый из которых имеет свои особенности, поэтому легкоузнаваемые, такие как Алушта, Коктебель, Саки, Судак, Ялта.

Своей популярностью Крым обязан стратегически важному географическому положению, а так же наличию благоприятных природно-климатических ресурсов. Географическое положение определяет перспективный транспортно-транзитный потенциал.

Для развития туризма Республика Крым имеет высокое качество человеческого потенциала, а именно наличие квалифицированной рабочей силы, научных, образовательных и научно-производственных учреждений национального и международного уровня.

Важную роль для становления Крыма как привлекательного курорта, сыграло вхождение Крыма в состав Российской Федерации, что позволило субъекту расширить возможности получения институциональной, ресурсной и финансовой поддержки и дало перспективы существенного усиления межрегиональных производственно-кооперационных связей с многочисленными субъектами Российской Федерации. Дополнительный стимул к развитию полуострова дает

возвращение главного исторического конкурента субъекта – Краснодарского края.

Целью написания данной работы является изучение особенностей туризма Крыма в составе СССР и Украины.

Актуальность работы заключается в том, что анализ особенностей туристического развития региона в 1917-2016 годах позволит выявить исторические проблемы, с которыми обязательно придется столкнуться в будущем.

Для достижения поставленных целей, был поставлен и успешно решён ряд задач:

- изучить теоретические аспекты развития туризма в Советском Союзе;
- выделить туристические ресурсы СССР;
- определить место Крыма среди туристических дестинаций СССР;
- проанализировать основные виды туризма Крыма в составе Советского Союза, а так же рассмотреть популярные виды туризма Крыма и проанализировать туристические прибытия;
- рассмотреть Крым в составе туристической дестинации Украины, а именно: определить направления туризма и изучить динамику посещений туристических дестинаций полуострова;
- выделить основные проблемы в сфере туризма, препятствующие его развитию;
- рассмотреть этнические и географические особенности полуострова и их влияние на сферы жизни общества;
- изучить перспективы и проблемы туристической сферы полуострова, связанные с присоединением к Российской Федерации;
- исходя из выше представленных проблем, спроектировать и экономически обосновать новый туристический продукт.

Рекреационные ресурсы Крыма имеют огромный потенциал, по этой причине, решение выше приведенных задач позволит вывести регион из дотационной территории в категорию территории-донора.

# 1 ТЕОРЕТИЧЕСКИЕ АСПЕКТЫ РАЗВИТИЯ ТУРИЗМА В СОВЕТСКОМ СОЮЗЕ

## 1.1 Туристические ресурсы СССР

По размаху туристского движения СССР занимало одно из первых мест в мире.

Основными районами массового туризма в СССР изначально являлись крупнейшие культурные и промышленные центры и города-символы революции – Москва, Ленинград, Киев, Минск; на юге военно-промышленные центры с благоприятным климатом и богатыми природными ресурсами, что привлекало туристов как с рекреационными целями, так и с деловыми целями – побережье Чёрного и Азовского, частично Каспийского морей; на юго-западе и западе: Молдавия, Закарпатье, южные районы Украины, прибалтийские республики, западные районы Белоруссии. С середины 1960 года появился интерес к древним историческим событиям, объединявшие славянские народы. В центральном туристском районе, увеличился туристический поток в Новгород, Ростов, Владимир, Суздаль, Углич, Ярославль. Тенденция довольно скоро была выявлена, и уже в 70-х годах маршрут по древнейшим городам был отлажен и вскоре получил название «Золотое кольцо», который объединил города промышленного и культурного значения (Москва – Владимир – Иваново – Плётс – Кострома – Ярославль – Переславль-Залесский – Москва). С ростом благосостояния населения и появлением накоплений у населения, Увеличились туристские потоки в регионы с менее привлекательным климатом, но с высоким культурным значением, такие, как Карелия, Кольский полуостров, столицы Среднеазиатских союзных республик. Увеличился поток в регионы с уникальными природными ресурсами: Урал, Сибирь, Байкал. Особое внимание уделялось путешествиям по местам революционной, боевой и трудовой славы советского народа, по местам, связанным с именем В. И. Ленина. Возрастал интерес к военным подвигам Древней Руси. Все плановые всесоюзные и местные туристские маршруты были продуманы основательно, имели экскурсионную про-

грамму, разработанную с учётом сезонных особенностей.

В послевоенное время в результате подъема и процветания страны, роста уровня жизни и благосостояния населения, освоения новейших технологий, выхода советского спорта на международную арену - в зарубежных СМИ ежедневно пестрили различные заголовки о «Закрытой стране». Благодаря такой рекламе и имиджу страны, возрастал интерес со стороны зарубежной общественности и уже в 1950 – 1960 годах международные туристские связи СССР резко расширились. Активизировалась деятельность Интуриста, который в последствии стал одной из крупнейших туристских фирм мира. Организация реализовывала услуги советскому населению в более чем 100 городах. В этот же период было учреждено Бюро международного молодёжного туризма «Спутник», которое развивалось быстрыми темпами благодаря процветанию государство и довольно скоро превратилось в крупнейшую молодёжную туристскую организацию мира. Предприятие реализовывало туры в 19 крупных молодежных лагерей. Постепенно появлялись новые отрасли менеджмента для регулирования международных туристических связей, такие как отдел по международному туризму в Центральном совете по туризму, Управление по иностранному туризму при Совете Министров СССР (позднее – Главное управление по иностранному туризму при Совете Министров СССР). Внимание государства к международному туризму повысило международный туристический поток: в 1956 году было принято 500000 иностранных туристов, в 1975 - 3,7 миллионов человек, в 1956 году 500000 советских туристов выехало за границу на отдых, в 1956 году - 2,5 миллионов человек.

Научные исследования в области туризма вели: институт географии АН СССР, Всесоюзная научно-исследовательская лаборатория туризма и Центральный совет по туризму и экскурсиям, научно-исследовательская лаборатория по иностранному туризму (все в Москве) и другие организации.

## **1.2 Место Крыма среди туристических дестинаций СССР**

Главными туристскими регионами в СССР являлись Центральный (Московская, Тульская, Рязанская, Калужская, Калининская, Смоленская, Ярослав-



ская и Владимирская области) и Северо-западный (Ленинградская, Новгородская и Псковская области). Основными туристическими направлениями являлись маршруты: «По пушкинским местам», «По древнерусским городам и Ленинграду». Отличительной особенностью приведенных выше регионов являлось небольшая вариативность маршрутов в сравнении с Закавказьем или Крымом, но в них принимало участие гораздо большее количество туристов ввиду неразвитости инфраструктуры последних. Здесь была сосредоточена крупнейшая туристическая инфраструктура, способная обслуживать большой туристический поток. Ввиду того, что пропаганде советских ценностей уделялось огромное внимание, многие маршруты по Центральному и Северо-западному регионам носили общесоюзный характер, и были посвящены событиям революции и Второй Мировой войны, что также влияло на массовость.

Более половины всех плановых всесоюзных маршрутов было проложено в таких курортных регионах, как Черноморское побережье Кавказа, Крым, Северный Кавказ, Закавказье. Данные регионы лидировали по «концентрации» туристических лагерей, стоянок, туристских баз и гостиниц, которых здесь было более 50 % от их общего количества по стране.

В советский период в Крыму происходит подъем движения массового туризма, именно в этот период были зафиксированы максимальные показатели по количеству посетивших туристов, как организованных, так и неорганизованных. Развитие туризма в Крыму можно разделить на 2 этапа: довоенный и послевоенный. В первый период, уделяется внимание развитию санаторного и военного туризма. Санатории устраивались в бывших царских и дворянских резиденциях, состояние оборудования было удовлетворительным. Второй вид туризма – военный, уделялось внимание событиям революции. Во время войны регион сильно пострадал от военных действий, все крупнейшие центры региона были разрушены до основания, но сразу же после освобождения региона, в нем начали обустраиваться санатории для раненых и разворачиваться больницы для сложных операций. Началось восстановление Ялты, для проведения встречи трех глав стран-победителей для обсуждения послевоенного обустройства ми-

ра. Второй период характеризуется строительством новых санаториев и восстановлением старых с использованием новейших технологий для того времени и реализацией всевозможных нововведений. Благодаря такому подходу, массовый туристический поток в регион рос на протяжении всего дальнейшего существования СССР. Наряду с этим развивается и элитарный туризм. Крым стал излюбленным местом для отдыха известных писателей, журналистов, звезд эстрады того времени и чиновников, что давало региону высокий статус. Таким образом, можно выделить несколько причин роста туристической активности в Крыму в послевоенный период:

- подъем уровня жизни граждан советских республик, появлением тенденций на туристические поездки;
- наличие необходимого уровня сервиса обслуживания, предъявляемые советскими туристами;
- ограничение на выезд граждан СССР с туристическими целями в зарубежные страны.

Крым являлся излюбленным местом летнего отдыха для политической элиты, что повышало его статус в обществе. Так же, здесь систематически проводят визиты представителей дружественных государств или встречи для решения деликатных международных вопросов.

Большой вклад в популяризацию крымских курортов внесла многочисленная советская творческая интеллигенция. Она активно пользовалась предоставляемыми ей государством благами, в частности бесплатным отдыхом в Крыму. Создаются многочисленные здравницы, ориентированные на "творческих" работников. Они четко отделены от тех, которые предназначены для государственной элиты.

В этот период государство уделяет особое внимание развитию туберкулезного лечения. Для строительства новых здравниц с ориентацией на обслуживание населения всего СССР выбрана Алушка, где вскоре сконцентрировалась основная масса санаториев по этому профилю. Туберкулезное лечение становится доступно всем независимо от доходов больного, так как все оплачи-

вает государство. Прекрасно поставлена профилактика, а само лечение предоставляется на высоком мировом уровне.

Государство вкладывает большие средства в развитие грязелечения. Расширяется инфраструктура грязелечебниц по всему СССР и вскоре достигается беспрецедентный пик массовости лечения. Для развития данного направления в Крыму интенсивно застраивается западная часть полуострова. Основными центрами грязелечения в период существования СССР являются города-курорты Евпатория и Саки, которые обслуживали население страны. Курорты заслужили пристальное внимание туристов благодаря привлечению большого количества опытных и профессиональных трудовых ресурсов из различных регионов страны.

Спортивный туризм тоже получает в Крыму гигантское развитие. В регионе действовало более 30 туристических маршрутов, обслуживающих десятки тысяч спортивных туристов. Была создана хорошо продуманная и прекрасно работающая система сервиса. Готовились квалифицированные кадры для массового спортивного туризма.

Сеть пешеходных маршрутов по горному Крыму включала 1047 км троп, 24 оборудованные туристские стоянки, готовые вместить одновременно более 1000 человек. Опытные инструктора сопровождали группы туристов со всего Советского Союза. По исследованиям Горно-лесной опытной станции в городе Алушта в начале 90-х годов из-за неудовлетворительного экологического состояния необходимо было закрыть все пешеходные маршруты.

Таким образом, в скором времени Крым получил статус «всенародной здравницы». В рассматриваемый период активно развивается сеть здравниц, строится много ведомственных оздоровительных заведений, в которых создаются фешенебельные условия для отдыха для жителей союзных республик. Массовое развитие получил спортивный туризм благодаря наличию уникальных троп, которые имели отличную систему сервиса для рассматриваемого периода. Положительно на статус полуострова влияло то, что он являлся излюбленным местом для отдыха политической и эстрадной элиты.

## 2 АНАЛИЗ ОСНОВНЫХ ВИДОВ ТУРИЗМА КРЫМА

### 2.1 Популярные виды туризма Крыма

Туризм в Крыму активно развивался в послевоенное время и в 80-90х годах достиг пика развития за всю историю своего существования. За длительный период времени здесь были сформированы условия для отдыха всех возрастных категорий граждан с разными финансовыми возможностями.

Основные виды туризма, развитые в Крыму в СССР:

- рекреационный;
- оздоровительный;
- лечебный;
- пешеходный;
- спортивный;
- детский;
- международный
- деловой
- экскурсионный.

Виды туризма в данной категории целесообразнее рассмотреть на примере популярных курортов во время СССР, которые представлены на рисунке 1<sup>1</sup>.

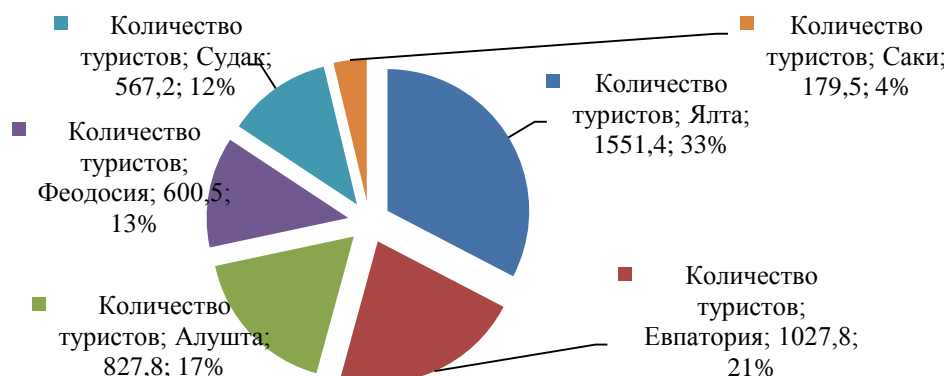


Рисунок 1 – Распределение туристов по курортам Крыма в 1988 году, в процентах

<sup>1</sup> Попов А. Д. Проект «Всесоюзная здравница»: история туризма и курортного дела Крыма в 1920 - 1980-е гг. [Электронный ресурс] // DocPlayer.ru : офиц. сайт. URL : [http://docplayer.ru/44825969-A-d-porov-proekt-vsesoyuznaya-zdravnica-istoriya-turizma-i-kurortnogo-dela-kryma-v-e-gg.html#show\\_full\\_text](http://docplayer.ru/44825969-A-d-porov-proekt-vsesoyuznaya-zdravnica-istoriya-turizma-i-kurortnogo-dela-kryma-v-e-gg.html#show_full_text). (дата обращения : 12.03.2018).

Из приведенной выше диаграммы видно, что больше всего туристы предпочитали отдыхать в Ялте, вторым по популярности курортом была Евпатория, и замыкает тройку популярных курортов Алушта.

Но по качественным характеристикам абсолютным лидером данного рейтинга являлся курорт Саки. Именно на этот курорт на лечение отправлялось большое количество людей с серьезными заболеваниями, срок путевки для которых составлял 52 дня и более.

Ялта являлась своеобразным флагманом курортов Крыма ещё в Российской Империи, этот статус сохранился и в СССР, при этом разрастаясь и «поглощая» близлежащие курортные поселки.

Непосредственно в городе находились наиболее популярные санатории Ялтинская курортная поликлиника, находившаяся в прекрасном здании бывшей гостиницы «Вилла «Елена», являлась крупнейшей на полуострове. Здесь имелись клинические и биохимические лаборатории, рентгеновские аппараты, кабинеты функциональной диагностики, лечебной физкультуры и массажа, психотерапии, иглотерапии. Поликлиника располагала большим лечебным пляжем и комплексом водолечебницы с открытым плавательным бассейном.

На особую роль Ялты влияло то, что город являлся административным центром, где были сосредоточены некоторые важные для туристско-рекреационного комплекса организации: Крымский областной совет ОПТЭ, руководящие органы крымского «Интуриста», Ялтинский территориальный совет по управлению курортами профсоюзов (которому некоторое время подчинялись и курорты Большой Алушты).

Руководством страны Ялта была выбрана в качестве города масштабных проектов, часть из которых была реализована, а другая так и осталась на бумаге. К осуществленным проектам можно отнести: пробитый сквозь Главную гряду Крымских гор гидротехнический туннель, газопровод и многокилометровый подводный канализационный выпуск, микрорайоны многоэтажной застройки, город частью уникальной междугородней троллейбусной трассы.

Ялта являлась:

- одним из центров международного и делового туризма в СССР;
- важным центром международного и внутреннего круизного туризма на Черном море;
- вторым по значимости (после Севастополя) экскурсионным центром Крыма;
- местом расположения знаменитой Ялтинской киностудии и летней «кинематографической столицей» Советского Союза;
- крупнейшим в Крыму участником движения породненных городов и местом сосредоточения разнообразных «обществ дружбы» с зарубежными странами;
- центром международного молодежного туризма, олицетворением которого являлся лагерь «Спутник» выполняющий идеологические задачи.

Необходимо отметить следующее:

- всесоюзный лагерь «Артек» являлся образцом детского международного туризма, сочетающий черты оздоровительного, познавательного и спортивного лагеря. Его главной особенностью являлась круглогодичная работа, по этой причине в нем функционировала школа, перед которой были поставлены воспитательные и образовательные задачи;
- Алупка, Мисхор, Кореиз, Гаспра, Ливадия и Ореанда, Симеиз, Форос – центры лечебного и оздоровительного туризма;
- нельзя не отметить восхитительные вина «Массандры», которые по праву добавляли в регион черты элитного гастрономического туризма.

Здравница Евпатория приняла первых посетителей в составе СССР 5 мая 1921 года. Впоследствии такие группы прибывали санитарными поездами регулярно, главным образом из Петрограда, Москвы и Казани. Лишь незначительное количество лиц в сезон 1921 г. смогло приехать на курорт самостоятельно. По официальной статистике за год для больных в Евпатории было создано 1400 санаторных коек. Новацией сезона 1922 г. стало внедрение в курортное дело принципов «новой экономической политики». Курортное управление стало сдавать принадлежащие ему национализированные здания с имуществом в

аренду не только отдельным учреждениям и предприятиям, но и частным лицам. Это значительно оживило курортное развитие, как в самой Евпатории, так и в других приморских городах Крыма. Также к сезону 1922 г. в Евпатории начало свою работу несколько новых крупных здравниц. Российское общество Красного Креста (РОКК) организовало детскую здравницу, профессиональный союз железнодорожников восстановил санаторий «Гелиос», первых больных из числа офицеров Красной Армии приняла Военно-курортная станция.

Постепенно евпаторийский курорт благоустраивается, растет емкость здравниц и число приезжающих на лечение. В 1926 г. санатории и дома отдыха Евпатории могли одновременно принять 3,3 тыс. чел., в 1931 г. – 5,9 тыс. чел., в 1938 г. – 6,8 тыс. чел. Одной из самых известных евпаторийских здравниц тех лет был санаторий «Таласса», принимавший в основном лежачих больных с серьезными заболеваниями опорно-двигательного аппарата, основную массу которых составляли рабочие и краснофлотцы.

Постепенно расширялась система амбулаторно-курортного лечения, в частности была открыта Центральная курортная поликлиника.

В 1935 году советское правительство поставило вопрос о выборе лучшего места для создания образцового детского курорта. Место для осуществления задачи подбиралось тщательным образом и по большому количеству критериев: от природно-климатических факторов (вплоть до численности популяции кровососущих насекомых на территории будущей здравницы), до наличия на потенциальной территории необходимого количества квалифицированных специалистов. По всем показателям Евпатория превзошла конкурентов и 20 января 1936 г. было принято постановление о создании здесь образцового детского курорта. Следует отметить, что если Ялта традиционно вела социалистическое соревнование с городом Сочи, то Евпатория – с курортом Анапа, который также имел на своей территории большое количество детских здравниц.

К 1950 г. здесь уже было развернуто 3900 санаторных коек, из которых почти половина предназначалась для детей. В 1960 гг. в Евпатории действовало 12 детских санаториев на 3 тысяч мест. Три из них – «Южный», «Орленок» и

санаторий им. Н.К. Крупской предназначались для лечения костного туберкулеза. Здравницы этого профиля на каждого ребенка имели два дублирующих друг друга спальных места – одно в капитальном зимнем корпусе, а другое – в летнем климатопавильоне, где дети могли круглосуточно находиться непосредственно на берегу моря в период со второй половины мая и до конца октября. Позже при санатории им. Н.К. Крупской было организовано собственное хирургическое отделение на 60 коек. В трех евпаторийских санаториях («Искра», «Родина», «Звездочка») принимали детей с последствиями полиомиелита. Санаторий «Сакко и Ванцетти» имел ревматологический профиль, а в санатории «Здравница» лечили детей с неспецифическим полиартритом. Все вышеперечисленные санатории находилась в ведении Министерства здравоохранения УССР и полностью финансировалась государством. А вот санатории «Смена», «Евпатория», им. Т.Г. Шевченко и «Солнечный» принадлежали различным ведомствам. С 1978 г. начал свою работу Евпаторийский филиал Центрального НИИ курортологии и физиотерапии Министерства здравоохранения СССР. Он специализировался на изучении лечебного действия курортных факторов на детский организм. Западнее Евпатории, в районе поселка Заозерный, находилось несколько десятков пионерских лагерей. Однако все они принимали своих юных гостей исключительно в период летних каникул.

Таким образом, Евпатория являлась центром детского лечебного и оздоровительного туризма, но постепенно в данный регион проникала концепция семейного отдыха, которая в 1980 году была добавлена властями как одна из приоритетных. На курорте были введены в эксплуатацию санаторий «Приморье» на 500 мест и курортная гостиница для родителей с детьми на 528 мест. Активно разрабатываются проекты для реконструкции и перепрофилирования санаториев для взрослых, в частности «Октябрь» и «Прибой», которые теперь должны были использоваться для семейного оздоровления. Общекурортная инфраструктура города также развивалась с тем расчетом, что в Евпатории должны одновременно получать медицинское, культурное и бытовое обслуживание, как дети, так и их родители. В годы «перестройки» среди рекреационных



предприятий Евпатории детские санатории давали примерно 73 % емкости (для сравнения – в Большой Ялте только 12 %), что ещё раз подтверждало статус города как «Всесоюзной детской здравницы».

Алушта была сильно разрушена во время гражданской войны как боевыми действиями, так и землетрясением, поэтому остро встал вопрос о том, стоит ли восстанавливать город, и разрешался он довольно длительное время. С одной стороны, Алушта имеет богатейший природный потенциал для лечебного центра: плантации винограда, обширный морской пляж, массу зеленых массивов, а с другой стороны город и его окрестности были слабо населёнными, а также город не имел собственных лечебных учреждений нет, в окрестностях имеются дома отдыха, которые потерпели значительные разрушения. Вскоре решение было принято в пользу восстановления и превращение курорта в здравницу для пролетариата, в обиход вошло название «Рабочий уголок». По данным на сезон 1934 г. в Алуштинском районе числилось 17 курортных учреждений (санаториев, пансионатов и домов отдыха) общая вместимость которых составляла 4518 коек.

Великая Отечественная война оставила страшный след на территории Алуштинского курорта. 14 мая 1944 г. был составлен «Акт о фашистских злодеяниях в Алуште». Согласно этому документу фашистами было разрушено 134 здания курортного фонда из 168 существовавших к началу войны. Все курортное оборудование было уничтожено или вывезено в Германию. Практически сразу после освобождения началась активные работы по восстановлению санаторно-курортных учреждений Алушты. Уже к лету 1946 г. свой курортный сезон открыли 7 санаториев и домов отдыха. К 1950 г. начали работу санатории «Красное Криворожье», «Метро», имени 9 мая, два новых корпуса санатория «Рабочий уголок», дома отдыха «Пищепром» и Московской Академии бронетанковых войск. В 1949 г. на курортах Алушты отдохнуло 15 тысяч советских граждан.

С 1951 г. начались работы по реконструкции городской набережной, где появилась знаменитая ротонда, ставшая главным символом курортной Алушты,

а возможно и всей «Всесоюзной здравницы».

В послевоенные годы здесь окончательно сформировался ряд круглогодичных санаториев, имевших солидную материально-техническую базу и прекрасных специалистов.

С начала 1960 года количество санаториев в Рабочем уголке превысило довоенную и плановую численность, было развернуто интенсивное строительство на новых, ранее не задействованных территориях. Вскоре получили развитие новые виды туризма для региона, такие как молодежный и детский в лице молодежного туристского лагеря «Юность», пионерского лагеря «Каскад», а список домов отдыха пополнили «Северная Двина» и «Колхозник». Кроме расширения зоны строительства алуштинских здравниц увеличивалась и их этажность, что изменило статус Алушты как тихого и уединенного курорта. Уже в 1991 году в Алуште имелось 5 турбаз: «Карабах», «Ангарский перевал», «Восход», «Чайка» и «Мир» (последняя предназначалась для автотуристов), общая вместимость которых составляла почти 1 тысячу мест.

В 1988 г. здесь оздоровилось около 300 тысяч организованных туристов и более 500 тысяч неорганизованных, в общей сумме свыше 800 тыс. чел. Большой объем работы выполняли Алуштинская курортная поликлиника, открытая в 1957 г., а также квартирно-посредническое бюро.

Так же, в данном регионе, в непосредственной близости от санатория «Крым» находился его филиал, представлявший из себя комплекс элитных дач, где летом отдыхали непосредственно министры обороны СССР со своими семьями, а также руководители военных ведомств социалистических стран. Например, частым гостем здесь был министр обороны Польской Народной Республики Войцех Ярузельский, впоследствии ставший главой этого государства.

Феодосия, Судак, Коктебель – имеют свое неповторимое очарование, отличаются легко узнаваемыми пейзажами и богатыми рекреационными ресурсами. Неудивительно, что этот край в период «Всесоюзной здравницы» оказался востребованным среди туристов и рекреантов, постепенно укрепляя свои пози-

ции. В 1938 г. количество мест в здравницах Юго-Восточного Крыма составляло только 5 % от их общего числа по Крыму. К 1960 г. этот показатель несколько вырос и достиг 7 %. На 1980 г. из 171,6 тысяч мест в санаторно-оздоровительных учреждениях Крымской области на долю Юго-Восточного Крыма приходилось 20,4 тысяч мест (12 %). За 1980 г. здесь было обслужено 193,5 тысяч организованных рекреантов – то есть примерно 13 % от общего количества приехавших по путевкам в Крым. По приему неорганизованных путешественников курортные города и поселки Юго-Восточного Крыма также показывали достойные результаты, но даже по своим совокупным результатам не входили в тройку лидеров, уступая Ялте, Евпатории, Алуште.

После установления советской власти в Феодосии было национализировано 15 вилл и дач, ранее принадлежавших местным предпринимателям. Весной 1921 году санаторное дело начинает развиваться, и курорт уже принимает первых посетителей. В этом же году была поставлена цель на развитие детского отдыха и в следующем году организуется «детский городок», где жили и оздоравливались 500 детей-сирот.

В период «новой экономической политики» география туризма в регионе меняется, и курорт вместе с его окрестностями становится довольно популярным для пляжного рекреационного отдыха среди неорганизованных отдыхающих, так как уровень цен был здесь в полтора-два раза ниже, чем в Ялте. Так, по некоторым подсчетам, в 1926 г. Феодосию и её окрестности – Коктебель, Отузы (Щебетовку), Судак, Старый Крым, посетило около 40 тысяч приезжих.

Однако до войны Феодосия так и не стала большим курортом, число здравниц здесь было минимальным. Уже в 1944 году, сразу после освобождения города, здесь организуется военный санаторий, восстанавливаются и благоустраиваются старые санатории.

Вскоре, появились две большие турбазы – «Маяк», находившаяся в центре города и «Золотой пляж», на выезде из Феодосии в сторону Керчи. Прекрасная прибрежная полоса Золотого пляжа стала также местом сосредоточения пионерских лагерей и стоянок автотуристов. Турбаза «Маяк» выполняла

функции дома отдыха. Однако затем турбаза стала конечным пунктом военно-исторических маршрутов, посвященных Великой Отечественной войне.

1954 г. курорт Феодосия принял на отдых и лечение около 20 тысяч человек, в 1962 г. – 250 тыс. чел., в 1968 г. – более 390 тыс. человек (из них 130 тыс. – по путевкам и курсовкам). Ежегодное количество неорганизованных рекреантов, отдыхающих в Феодосии на протяжении 1980-х гг., составляло свыше 500 тыс. чел. (за исключением менее многолюдного «чернобыльского» 1986 года).

Город Судак имел все условия для успешного развития курортного дела, однако в реальности рекреационное освоение этой местности продвигалось достаточно медленными темпами. В 1924 г. на территории нынешнего туристско-оздоровительного комплекса «Судак», объединив несколько дач, организуют дом несколько домов отдыха в общей сумме на 800 мест. Но, во время войны из всех городов-курортов Судак пострадал сильнее остальных, так как прибрежные здравницы и дачи были уничтожены, и примыкающую к морю территорию пришлось отстраивать заново, что довольно сильно затормозило развитие курорта. Дом отдыха «Судак», созданный заново кардинально изменил свою направленность в сторону санаторного дела для нужд всевозможных министерств и первых посетителей курорт принял лишь в 1948 году. Судак довольно долгое время оставался центром сельскохозяйственного района. Прекрасный пляж был практически безлюдным.

Но «рекреационный бум» не обошел курорт стороной и вернул в курорт неорганизованных туристов. Уже в 1965 году Судак и его ближайшие окрестности принимают 70 тысяч отдыхающих, в 1970 г. – свыше 200 тысяч, в 1985 г. – 314 тысяч, в 1988 г. – 390 тысяч.

В начале 20-х годов прошлого века Коктебель развивался как небольшой дачный поселок, особый колорит местности придавал Дом творчества Литфонда СССР. В 1935 г. на территории Коктебеля находилось уже пять небольших домов отдыха, в 1938 г. – и количество возросло до семи. Поселок был неблагоустроенным для курортного дела, особо не развивался. было трудно. После

войны в разоренном Коктебеле возобновляется работа трех домов отдыха и курорт продолжает развиваться как дачный поселок. Послевоенные годы были для курорта очень тяжелыми.

Известность курорта была обусловлена Домом творчества Литфонда СССР, известность которого выходила далеко за пределы Крыма. Здесь советские писатели не только отдыхали, но и работали над созданием новых произведений. Среди искусственного парка стояли уютные коттеджи и двухэтажные домики с балконами-лоджиями, откуда открывался великолепный вид на море и горы.

В период позднего социализма курорт чрезвычайно полюбился неорганизованной туристам. Если в 1961 г. здесь побывало 27 тысяч отдыхающих, то в 1965 г. – уже 64 тысячи, а в 1975 г. – более 150 тысяч.

В общем, уникальный курортный поселок Коктебель-Планерское на протяжении всего советского периода имел свое особое, узнаваемое «лицо», которое сделало его чрезвычайно привлекательным местом отдыха для достаточно разных категорий гостей «Всесоюзной здравницы».

Среди курортов Крыма город Саки выполнял особую миссию – дарил надежду на исцеление больным с серьезными нарушениями функций опорно-двигательного аппарата, а также женщинам, страдающим бесплодием, то есть курорт имел преимущественно лечебную специализацию. В связи с данной особенностью курорта он проигрывал в сравнении с другими курортами только по количественным показателям туристов и видов туризма, но в плане качества был ни чем не хуже остальных, в некоторых аспектах даже лучше. Лечение здесь всегда было более продолжительным, а работа врачей – особенно ответственной и кропотливой.

Здания старейшего в Крыму грязелечебного курорта во время гражданской войны были разрушены, а имущество разграблено. Летом 1921 г. Сакская грязелечебница получив самостоятельное значение открыла свои двери для посетителей. Число санаторных коек постепенно сократилось на курорте в 1921 – 1924 гг. составляло 700 – 800, а в 1925 – 1929 гг. сократилось до 500 – 600 еди-

ниц. Всего за первое десятилетие советской власти в Саках было принято более 15 тысяч больных с путевками. До начала эвакуации больных на Кавказ во время войны, Сакская здравница облагораживалась и обустроивалась, расширялось профильное лечение.

После освобождения города был зафиксирован ущерб инфраструктуре города, оцененный в 27,6 млн. руб. Более того, было поставлено под угрозу сохранение целебных свойств сакских грязей. Несмотря на все трудности, уникальное место не утратило своих целебных свойств. Ввиду того, что в срочном порядке требовались лечебные заведения, курорт в скором времени после освобождения Крыма был введен в строй. Здесь проходили лечение больные и раненные из нескольких военно-полевых, эвакуационных, инфекционных и терапевтических госпиталей.

К середине 1950-х гг. в Саках продолжали действовать санатории военного ведомства и два санатория, находящихся в ведении Минздрава. Санатории имели сходную специализацию: лечение больных с повреждениями опорно-двигательного аппарата, неврологических и гинекологических заболеваний. Спрос на услуги этих санаториев был на много больше их возможностей, что было характерно для всех санаториев Крыма во время СССР, но далеко не все могли получить даже курсовки в узкоспециализированные сакские здравницы. На рубеже 1950 – 1960-х гг. в санатории Министерства обороны СССР было начато использование собственного источника минеральной воды.

По своему составу она оказалась близкой к знаменитым «Ессентукам», что позволило лечить больных с хроническими заболеваниями органов пищеварения.

Со временем в городе начал функционировать бювет минеральных вод. Позитивное влияние на развитие Сакского рекреационного района оказало решение 1973 году о прямом подчинении Украинскому республиканскому совету по управлению курортами профсоюзов, что позитивно сказало на дальнейшем развитии курорта.

Необходимо отметить бальнеолечебницу курорта, в которой готовили к

применению лечебной грязи и рапы.

В период «развитого социализма» город-курорт активно застраивался зданиями, учреждениями культуры и предприятиями общественного питания. Для того, чтобы в полной мере удовлетворить спрос туристов, планы были грандиозные: до 2000 года построить две гостиницы, новую грязелечебницу, дополнительные корпуса в уже имеющихся здравницах. Но «перестройка» негативно отразилась на курорте. Саки стали единственным из крымских курортов, для которого уже с середины 1980-х гг. начинается стремительное падение числа неорганизованных туристов. Если в 1985 г. число отдыхающих в Саках без путевки составляло 289 тыс. чел., то в 1986 г. –152 тыс. чел., в 1987 г. –151 тыс. чел., а в 1988 г. сократилось до 109 тыс. чел. Данная тенденция связана с неподъемными ценами на услуги лечебницы для уязвимой категории посетителей, которые нуждались в услугах данного курорта. Количество организованных туристов, прибывавших по льготным путевкам, несмотря на все кризисы не изменялось.

Севастополь имел все ресурсы для того, чтобы стать главным курортом всего Крыма: прекрасный средиземноморский климат, условия для возделывания винограда для ампелотерапии, прекрасные возможности береговой линии для организации пляжного отдыха, как в самом Севастополе, так и в его окрестностях, но его географическое расположение сыграло с ним злую шутку. Ожесточенная битва за город велась во время гражданской войны, а после ее окончания наряду со своими окрестностями город послужил местом для массовой казни.

Город имел важное стратегическое значение, поэтому именно здесь зарождались и приводились в исполнение новейшие разработки фортификационного дела ещё со времен Российской Империи. Несмотря на особое отношение к царской власти и ее военнослужащим, советская власть активно пользовалась разработками своих предшественников, укрепляя боевые позиции города. Во время войны город сильно страдал от полного превосходства противника в воздухе, постоянных бомбежек, а так же от использования сверхтяжелых осадных

орудий, таких как «Карл», «Дора».

Если до войны велась речь о превращении города в курорт, то в послевоенное время стало ясно, что это неосуществимо. Восстановление города велось долго. Только в 70-х годах были построены новые жилые районы. Город имел особый статус, определивший все его последующее развитие. иностранцы в город не допускались, вплоть до 90-х годов. В перспективные планы развития курортов Крыма Севастополь не включался, более того, одна из старейших в стране Севастопольская турбаза была выведена загород.

Что касается советских туристов, то большинством город рассматривался только для экскурсионного посещения.

Севастополь являлся одним из пунктов назначения железнодорожного туристского маршрута «По городам-героям», а также был включен в маршруты черноморских круизов для советских граждан. Севастополь превратился в один из главных городов-символов Победы в Великой Отечественной войне, не менее значимый центр советского мемориального туризма, нежели Москва, Ленинград, Волгоград или Брест.

Особое внимание уделялось обслуживанию молодежных и детских групп, системная экскурсионная работа велась также среди личного состава военноморского флота, курсантов военных учебных заведений. Севастопольские экскурсоводы неоднократно становилось заслуженными победителями всесоюзных и республиканских соревнований по профессиональному мастерству.

## **2.2 Анализ туристических прибытий**

На протяжении всей истории развития крымских курортов в СССР контингент посетителей менялся ввиду стремительных событий, разворачивающихся в государстве.

Достаточно сравнить структуру туристов 1924 и 1988 годов, которые представлены на рисунках 2 и 3<sup>2</sup>.

---

<sup>2</sup> Попов А. Д. Проект «Всесоюзная здравница»: история туризма и курортного дела Крыма в 1920-1980-е гг. [Электронный ресурс] // DocPlayer.ru : офиц. сайт. URL : [http://docplayer.ru/44825969-A-d-popov-proekt-vsesoyuznaya-zdravnica-istoriya-turizma-i-kurortnogo-dela-kryma-v-e-gg.html#show\\_full\\_text](http://docplayer.ru/44825969-A-d-popov-proekt-vsesoyuznaya-zdravnica-istoriya-turizma-i-kurortnogo-dela-kryma-v-e-gg.html#show_full_text). (дата обращения : 12.03.2018).



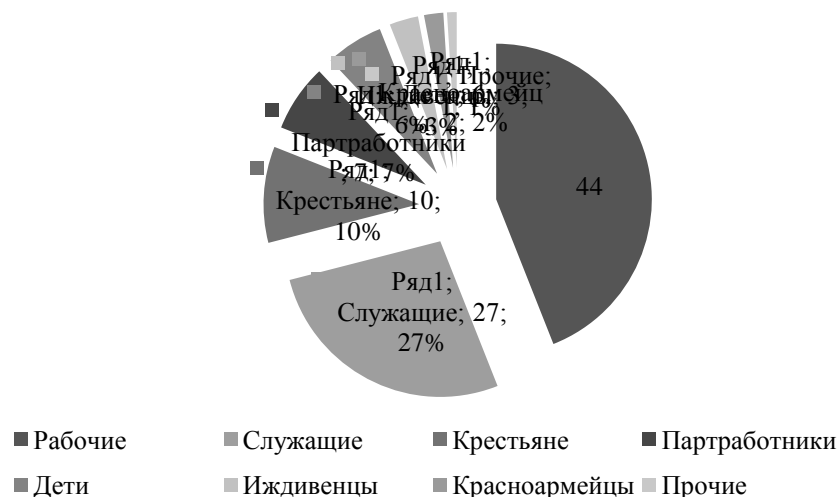


Рисунок 2 – Социальный состав туристов, посетивших Крым в 1924 году, в процентах

Таким образом, из данной диаграммы можно увидеть, что рабочие являлись лидерами по посещениям и составляли 44 %, служащие составляли 27 %, крестьяне – 10 %, партработники – 7 %, дети – 6 %, иждивенцы – 3 %, красноармейцы – 2 %, прочие – 1 %. Среди курортников было много рабочих из Москвы, Ленинграда, Иванова, шахтерских городов Донбасса, крестьян Поволжья.

В 1988 году произошли существенные сдвиги в составе отдыхающих.

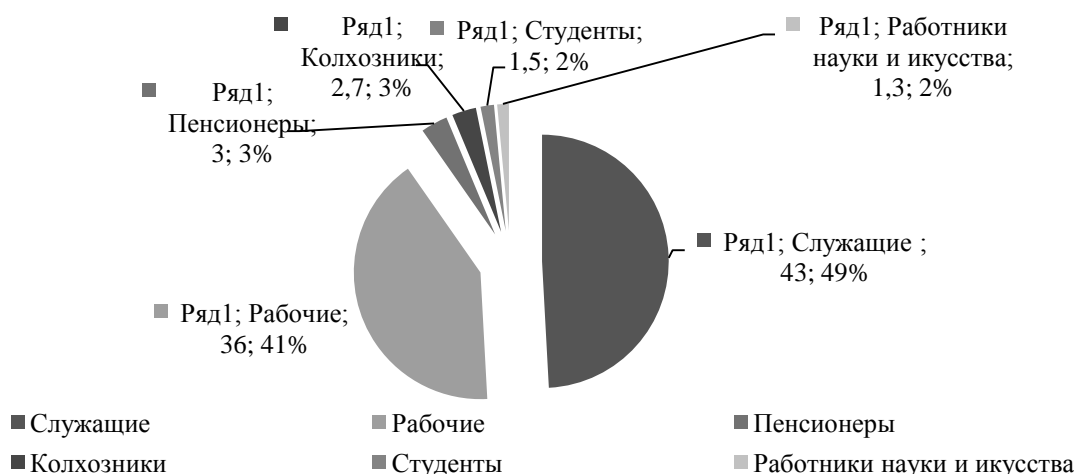


Рисунок 3 – Социальный состав туристов, посетивших Крым в 1988 году, в процентах<sup>3</sup>

<sup>3</sup> Министерство курортов и туризма республики Крым [Электронный ресурс] : офиц. сайт. URL : <http://mtur.rk.gov.ru>. (дата обращения : 16.03.2018).

Таким образом, баланс сместился в пользу служащих 43 %, рабочие от общего количества туристов составляют 36 %, пенсионеры – 3 %, колхозники – 2,7 %, студенты – 1,5 % и работники науки и искусства – 1,3 %.

Наиболее привлекательные курорты Крыма для населения Советского Союза рассмотрены на рисунке 4.



Рисунок 4 – Количество организованных и неорганизованных туристов в 1988 году, тыс. чел.

Из данного рисунка видно, что по общему количеству туристов лидирует Ялта, 918,5 и 632,9 тысяч человек соответственно. Следующим по численности следуют курорты Евпатории – 586,2 и 441,6 тысяч человек, на третьем месте по посещениям располагается Алушта, 535,3 и 291,9 тысяч человек соответственно. Феодосия по численности неорганизованных туристов немного уступает Алуште, численность туристов составляет 517,5 тысяч человек, но по количеству организованных туристов, данный курорт находится на предпоследнем месте – 83 тысячи человек соответственно. На пятом месте по количеству организованных туристов находится Судак, а по количеству организованных туристов на четвертом – 390,5 и 176,7 тысяч туристов соответственно. Замыкает шестёрку курортов-лидеров лечебница Саки – 108,9 и 70,6 тысяч туристов соответственно.

В период 1960 – 1980 годах наблюдался массовый советский туризм, ко-

торый с позиции сегодняшнего дня так же поражает воображение, демонстрируя максимальные показатели за всю историю региона, которые рассмотрены на рисунках 5 – 7.

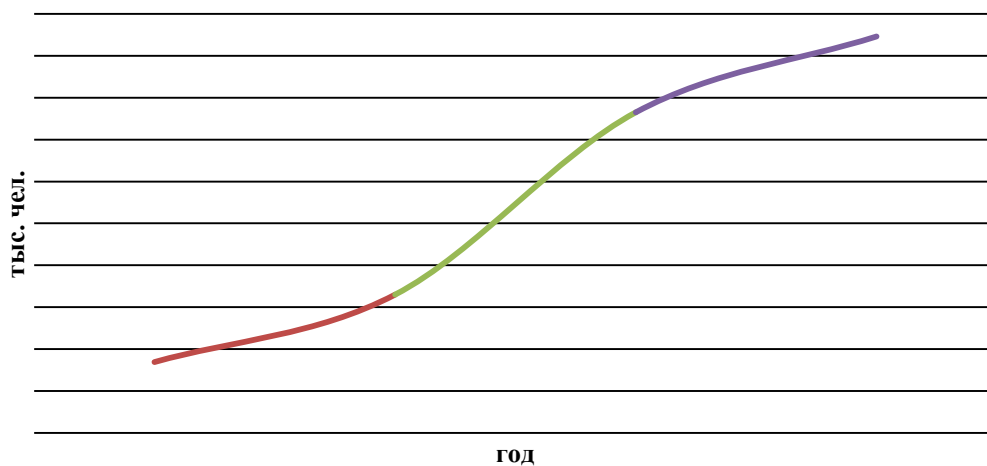


Рисунок 5 – Динамика организованных туристов, принятых в Крыму в 1971 – 1989 годах, тыс. чел<sup>4</sup>.

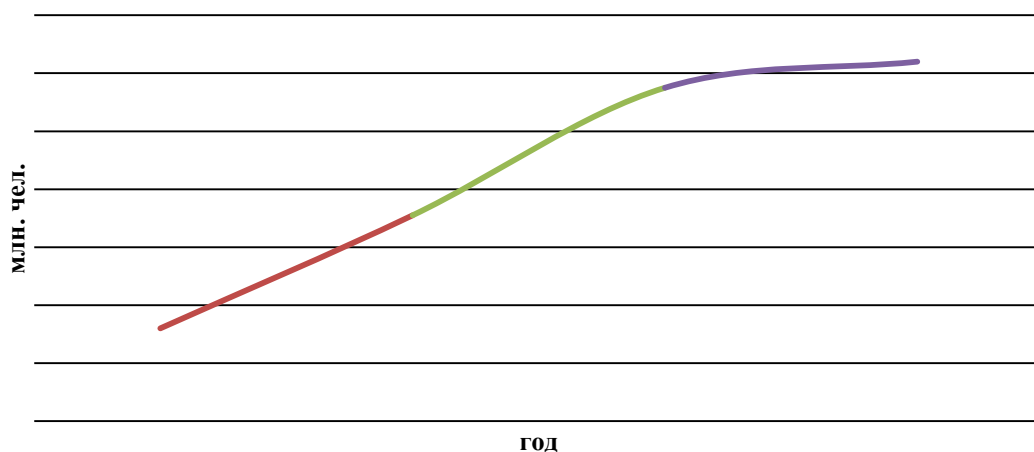


Рисунок 6 – Динамика принятых организованных экскурсантов в Крыму в 1971 – 1989 годах, млн. чел<sup>5</sup>.

<sup>4</sup> Попов А. Д. Проект «Всесоюзная здравница»: история туризма и курортного дела Крыма в 1920-1980-е гг. [Электронный ресурс] // DocPlayer.ru : офиц. сайт. URL : [http://docplayer.ru/44825969-A-d-popov-proekt-vsesoyuznaya-zdravnica-istoriya-turizma-i-kurortnogo-dela-kryma-v-e-gg.html#show\\_full\\_text](http://docplayer.ru/44825969-A-d-popov-proekt-vsesoyuznaya-zdravnica-istoriya-turizma-i-kurortnogo-dela-kryma-v-e-gg.html#show_full_text). (дата обращения : 12.03.2018).

<sup>5</sup> Министерство курортов и туризма республики Крым [Электронный ресурс] : офиц. сайт. URL : <http://mtur.rk.gov.ru>. (дата обращения : 16.03.2018).

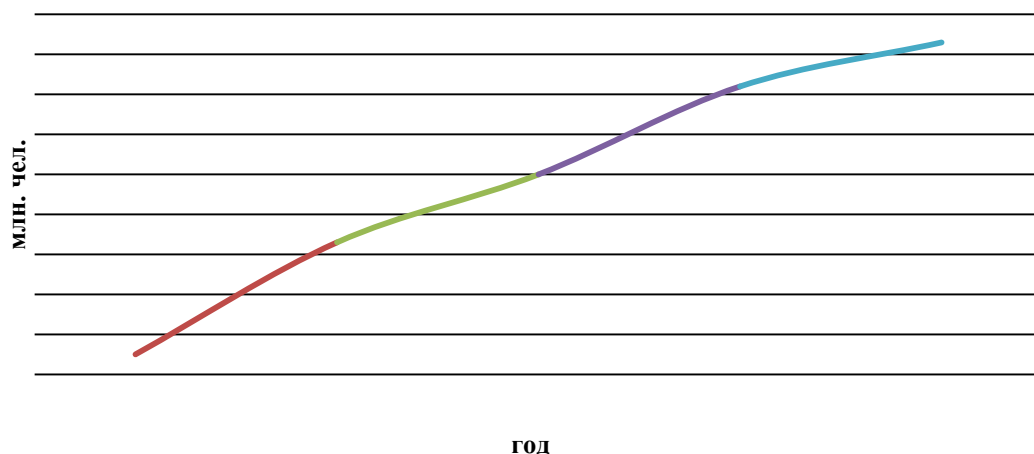


Рисунок 7 – Туристы, посетившие Крым в 1956 – 1988 годах, млн. чел<sup>6</sup>.

Из всех приведенных выше графиков видно, что в послевоенные годы туризм имел тенденцию роста, и в 1989 году количество организованных туристов составило 946 тысяч человек, количество экскурсантов 12,4 миллионов человек и общее количество туристов 8,3 миллиона человек – данные показатели являются рекордными для региона за всю историю существования СССР.

В данной главе были рассмотрены важнейшие курорты Крыма во время СССР, их значимость для страны. Были приведены распространенные виды туризма и проанализированы туристические потоки в общем по Крыму, показаны изменения в структуре в первые и последними годами существования СССР, представлено количество организованных и самостоятельных туристов в СССР в 1989 году.

<sup>6</sup> Попов А. Д. Проект «Всесоюзная здравница»: история туризма и курортного дела Крыма в 1920-1980-е гг. [Электронный ресурс] // DocPlayer.ru : офиц. сайт. URL : [http://docplayer.ru/44825969-A-d-porov-proekt-vsesoyuznaya-zdravnica-istoriya-turizma-i-kurortnogo-dela-kryma-v-e-gg.html#show\\_full\\_text](http://docplayer.ru/44825969-A-d-porov-proekt-vsesoyuznaya-zdravnica-istoriya-turizma-i-kurortnogo-dela-kryma-v-e-gg.html#show_full_text). (дата обращения : 12.03.2018).

### 3 КРЫМ КАК ТУРИСТИЧЕСКАЯ ДЕСТИНАЦИЯ УКРАИНЫ

#### 3.1 Направления туризма

Как отмечалось в предыдущей главе, на развитие туристской индустрии у руководства страны были грандиозные планы, которые во время СССР активно воплощались в жизнь. И когда, казалось бы, правительство вошло в нужное русло по реализации планов для полного удовлетворения нужд туристов, экономические показатели по количеству туристов и доходов региона на протяжении десятилетий били свои же рекорды, цели и планы по развитию Крыма будут воплощены, произошел кризис. Распад СССР довольно сильно ударил по индустрии туризма Крымской области. Из-за разрыва связей с советскими республиками, ужесточения миграционного контроля и открытия внешних границ туристический поток сократился в несколько раз<sup>7</sup>. В отличие от российских курортов Краснодарского края, которые активно противостояли курортам Крыма, достаточно быстро начавших строительство новых отелей и модернизацию действующей туристической инфраструктуры, Крым на долгие годы остался в «светлом советском прошлом».

Таким образом, всего за 5 лет крымская экономика упала в 2 раза. Оправиться крымская экономика смогла только в 2000 годах, во время «экономического бума». Однако Крым привлекал туристов не своими курортами с высоким качеством обслуживания, развитой инфраструктурой и уникальными туристическими объектами, а низкой стоимостью отдыха. Это можно было бы считать конкурентным преимуществом Крыма, но смещение в низкую ценовую зону, на самом деле, привело к дальнейшей деградации туристической инфраструктуры и невозможности перейти на современные стандарты оказания услуг в этой сфере<sup>8</sup>. Практически весь турпоток приходится на неорганизованный туризм, так, в 2013 году полуостров посетили 5,9 млн чел., из них на организованный

---

<sup>7</sup> Экономическое развитие Крыма в 1990-2013 гг. [Электронный ресурс] // География : офиц. сайт. Режим доступа: <https://geographyofrussia.com/ekonomicheskoe-razvitiie-kryma-v-1990-2013-gg>. (дата обращения : 16.03.2018).

<sup>8</sup> Крым: снова с Россией [Электронный ресурс] // Институт энергетике и финансов : офиц. сайт. URL [https://fief.ru/img/files/Crimea\\_IEF\\_01.04.2014.pdf](https://fief.ru/img/files/Crimea_IEF_01.04.2014.pdf) (дата обращения : 18.03.2018).

туризм пришлось около 1,1 млн. чел. (0,9 млн. чел. отдохнули в санаториях, 0,2 млн. чел. – в гостиничных комплексах)<sup>9</sup>.

В целом полностью изменилась курортная специализация, и на смену санаторного лечения пришел пляжный и активный отдых. В целом наблюдался упадок дорогостоящих видов туризма, требующие постоянной поддержки денежными средствами, такие как санаторно-курортный, горный туризм при увеличении доли пляжного направления в его стихийном варианте. Самодеятельные туристы значительно превосходят по численности отдыхающих в санаториях. В условиях независимой Украины Крым стал объектом преимущественно внутреннего туризма.

У туристов из бывшего СССР сохранился устойчивый образ Крыма именно как «Всенародной здравницы», и они не рассматривали курорт как объект пляжного отдыха. Традиция проводить отпуск в Крыму сохранила свою актуальность у значительной части населения России и Белоруссии. При этом количественно доминировавшие внутренние туристы рассматривали Крым преимущественно как объект зачастую бюджетного пляжного туризма в зоне шаговой доступности, что отчасти привело к упадку инвестиций в санаторно-курортный сектор. Таким образом, сложилась своеобразная географическая дифференция турпотоков.

По уровню доходов на курортах Ялты отдыхали туристы с относительно высокими доходами (бизнесмены, управленцы, творческая элита)<sup>10</sup>. Наиболее демократичными курортами Крыма, как и в советском прошлом, остаются Феодосия, Коктебель, Судак, так и новоосвоенные курортные поселения Керчь, Черноморское, Щелкино и многочисленные села с ведомственными базами отдыха. Сегментация организованных отдыхающих по признаку «основное место жительства» показала, что устойчивыми предпочтениями по отношению к отдыху в Крыму отличались жители Киева и Киевской области, Запорожья, До-

---

<sup>9</sup>Гладунов О. Крымский потенциал [Электронный ресурс] // Свободная пресса : офиц. сайт. URL : <https://svpressa.ru/economy/article/85472> (дата обращения : 14.03.2018).

<sup>10</sup> Яковенко И.М. Туристские потоки в Крыму: состояние и проблемы [Электронный ресурс] // Электронная научная библиотека : офиц. сайт. URL : <https://elibrary.ru/item.asp?id=24915253> (дата обращения : 14.03.2018).

неца, Днепропетровска, Москвы и Московской области, Санкт-Петербурга<sup>11</sup>.

На 2013 год услугами турфирм пользовалось около 30 % (в данной категории наибольшее количество организованных отдыхающих принял курорт Черноморское). Удельный вес путевок, приобретенных непосредственно в здравницах, составлял около 25 % (в г. Саки – более 42 % всех путевок). Возможностью купить путевки онлайн через систему Интернет составило 10,3 % отдыхающих в здравницах<sup>12</sup>.

Дифференциация рекреантов по целям прибытия зависит от ранее сложившейся специализации районов. Основным мотивом посещений во всех районах Крыма оставался отдых, более 60 % в среднем по Крыму, но в районах с монофункциональным типом рекреационной деятельности, таких как Николаевка, Черноморское, он составляет 100 %. Максимальный показатель прибытий с лечебными целями зафиксирован в г. Саки – более 60 %<sup>13</sup>.

Лидерами в завоевании постоянной клиентуры являются такие рекреационные зоны, как Севастополь, Саки и Николаевка.

На 2013 год в Крыму были популярны следующие виды туризма:

- культурно-познавательный (в Крыму действуют 17 государственных музеев, более 300 общественных и ведомственных музеев);
- событийный (в Крыму ежегодно проводилось более 100 различных фестивалей, многие традиционные для Крыма – это фестивали «Война и мир», «Казантип», «Генуэзский шлем», «Театр. Чехов. Ялта», «Великое русское слово», Международный телекинофорум «Вместе» и другие);
- пешеходный (в горно-лесной зоне Крыма располагалось 84 туристские стоянки, 39 мест массового отдыха населения, 284 туристских трасс);
- велосипедный (разветвленная сеть туристских троп и сельских дорог создавали условия для езды на велосипедах);
- автотуризм (на территории Крыма действовало более 40 автокемпингов,

---

<sup>11</sup> Яковенко И.М. Туристские потоки в Крыму: состояние и проблемы [Электронный ресурс] // Электронная научная библиотека : офиц. сайт. URL : <https://elibrary.ru/item.asp?id=24915253> (дата обращения : 14.03.2018).

<sup>12</sup> Гладунов О. Крымский потенциал [Электронный ресурс] // Свободная пресса : офиц. сайт. URL : <https://svpressa.ru/economy/article/85472> (дата обращения : 14. 3.2018).

<sup>13</sup> Там же.

свыше 250 автозаправок, а также более 110 станций технического обслуживания и более 210 придорожных кафе);

– подводный (локальный дайвинг, дайв-круизы, школы обучения, детские лагеря с обучением подводному плаванию);

– конный (на территории Крыма располагалось более 20 конных клубов, которыми были разработаны маршруты конных прогулок для туристов);

– этнографический (на полуостров является многонациональным, на 2013 год было расположено 92 этнографических объекта, на основе которых разработаны культурно-этнографические маршруты);

– сельский;

– спортивный (международные соревнования по дельтапланерному спорту, воздухоплаванию на тепловых аэростатах и другие);

– круизный (прием круизных судов в Крыму могут осуществлять Ялта, Севастополь, Керчь, Евпатория)<sup>14</sup>.

По состоянию на 2013 год на территории республики функционировало 6 аквапарков.

Ежегодно в Крыму проводится более 100 фестивалей и событийных мероприятий. Кроме уже всем известных – «Казантип», «Генуэзский шлем», «Война и мир», «Джаз-Коктебель», более 30 (праздники искусств народов, ремесленное, кулинарное мастерство) проводятся в период «бархатного сезона», что собирает большие целевые аудитории и является привлекающим фактором<sup>15</sup>.

### **3.2 Динамика посещения туристических дестинаций**

Динамика числа туристов в Республике Крым в 2003 – 2013 годах представлена на рисунке 8.

---

<sup>14</sup> Лучшие туристские маршруты по Крыму 2013 [Электронный ресурс] // Городское туристско-информационное бюро г. Санкт-Петербурга: офиц. сайт. Режим доступа: <http://ispb.info/tourist/crimea>. (дата обращения : 19.03.2018).

<sup>15</sup> Министерство курортов и туризма республики Крым [Электронный ресурс] : офиц. сайт. URL : <http://mtur.rk.gov.ru>. (дата обращения : 19.03.2018).





Рисунок 8 – Динамика числа туристов в Республике Крым в 2003 – 2013 годах, млн. чел. (по данным Министерства курортов и туризма Республики Крым)

Из данного графика видно, что с 2003 года, в целом наблюдается рост количества отдыхающих, и максимальный показатель был зафиксирован в 2012 году и составил 6,1 млн. чел., таким образом, максимальный показатель, зафиксированный в 1988 году, не был достигнут. Величина организованных туристов стабильна и слабо подвергается колебаниям, минимальное количество за представленный период наблюдалось в 2003 году – 1,01 млн. чел., а максимальный показатель был зафиксирован в 2008 году и составил 1,31 млн. чел. В целом, на общую ситуацию влияет поток неорганизованных туристов, так как количество неорганизованных туристов в разы превосходит количество организованных. Минимальный показатель за рассматриваемый период был зафиксирован в 2003 году – 4,10 млн. чел, а максимальный в 2010 году – 6,10 млн. чел.

Регионы, которые представляют наибольший интерес среди туристов, посещающих Крымский полуостров, рассмотрены на рисунке 9<sup>16</sup>.

<sup>16</sup> Глузнов, О. Крымский потенциал [Электронный ресурс] // Свободная пресса : офиц. сайт. URL : <https://svpressa.ru/economy/article/85472>. (дата обращения : 19.03.2018).



Рисунок 9 – Структура регионов, которые посещали туристы в 2013 году

Среди регионов наибольшая нагрузка отмечается исторически популярных регионах. В Ялтинском регионе – отдых выбирают 34,8 % туристов, – в Алуштинском – 19,2 %, – в Евпаторийском – 19,2 %, – в Феодосийско-Судакском – 10,4 %, – в Саках – 4,9 %<sup>17</sup>.

Структура туристического потока с точки зрения географии прибытий рассмотрена на рисунке 10.



Рисунок 10 – Структура туристического потока Крыма по географии прибытий туристов на 2013 год

На данном рисунке видно, что в регионе раз вит преимущественно внут-

<sup>17</sup> Министерство курортов и туризма республики Крым [Электронный ресурс] : офиц. сайт. URL : <http://mtur.rk.gov.ru> (дата обращения : 16.03.2018).

ренный туризм, доля украинцев в 2013 году составила 65,6 %, далее следуют страны СНГ Россия – 26,1 % и Беларусь – 4 %.

По структуре международного въездного потока туристы из Турции составляют 1/3 от общего туристического потока - 34 %, туристы из стран Прибалтики и из Германии по 15 %, граждане Великобритании – 10 %, граждане Израиля – 7,5 %, граждане США – 6 %.

Туристы предпочитают отдыхать в Крыму 10 – 14 дней.

Длительность сезона в Крыму совпадает со Средиземноморьем, начинается в мае и заканчивается в сентябре, пиковый сезон курортный сезон приходится на летние каникулы в июле-августе.

Согласно статистическим данным, 55% туристов едут в регион для отдыха на морском побережье; с целью развлечений и путешествий на курорты полуострова приезжают 20 % туристов, с целью лечения и оздоровления – около 25 %<sup>18</sup>.

В целом, наблюдается положительная динамика развития туристической отрасли в Крыму, которая направлена на пляжный отдых, но есть и существенные проблемы. Основные проблемы Крыма, актуальные на 2013 год:

- ярко выраженная сезонность работы туристской отрасли;
- изношенность основных фондов и медицинской базы коллективных средств размещения на 70 – 90 %;
- высокий уровень «тенизации» туризма;
- неравномерность развития туризма Республики Крым.

---

<sup>18</sup> Там же.

## 4 АДАПТАЦИЯ СОВЕТСКОГО ТУРА К СОВРЕМЕННЫМ УСЛОВИЯМ

### 4.1 Результаты анкетирования «Интерес к военным турам»

Как было уже отмечено в предыдущих главах, Крымский регион обладает высоким потенциалом для развития военного туризма. Об этом говорит достаточный уровень развития инфраструктуры, состояние и расположение объектов показа, и самое главное – накопленный опыт и проделанная работа крымских экскурсоводов по проведению экскурсий с использованием различных приемов показа и рассказа.

Военный туризм довольно популярен в России и Беларуси, существуют туроператоры, которые занимаются преимущественно данным направлением, такие как «Военбаза.про». Российским военно-историческим обществом и Ростуризмом представлено 105 военно-исторических маршрутов во всех федеральных округах России. Подобные туры предлагают туроператоры и экскурсионные бюро в Москве, Санкт-Петербурге. Существует поддержка данного направления на государственном уровне: Ежегодно Российское военно-историческое общество проводит конкурс на лучший региональный военно-исторический маршрут. Более 120 участников их всех Федеральных округов Российской Федерации, 17 победителей, получивших гранты и информационную поддержку Общества<sup>19</sup>.

Основные требования, предъявляемые Русским военно-историческим обществом к маршруту: трансфер, размещение, питание, экскурсии по городам с посещением известных музеев и мемориалов; проезд должен осуществляться на комфортабельных автобусах в сопровождении профессиональных экскурсоводов. По дороге экскурсантам можно показывать патристические фильмы из «золотой коллекции» отечественного кино.

Одним из способов определения популярности военного туризма в России является опрос (приложение А), поэтому предварительно было проведено мар-

---

<sup>19</sup>Военно-исторический туризм [Электронный ресурс] // Российской военно-историческое общество : офиц. сайт. URL : <https://rvio.histrf.ru/activities/turizm> (дата обращения : 15.04.2018).

кетинговое исследование, которое состояло из анкетирования и его анализа. В анкетировании приняли участие 80 человек, из которых 50 женщин и 30 мужчин. Участниками опроса преимущественно стали студенты АмГУ, а также случайные прохожие. Участникам опроса было предложено ответить на 10 вопросов, касающихся военно-исторической тематики.

По результатам опроса, были составлены графики с анализом ситуаций.

На вопрос «Интересуетесь ли Вы военной историей?» (рисунок 11), 41,25 % (33 человека) опрошенных ответили – иногда; 22,5 % (18 человек) военно-исторические события не интересуют, и оставшиеся 36,25 % (29 человек) испытывают интерес к военно-историческим событиям. Для 18 респондентов в связи с тем, что они не испытывают интереса к данной теме, анкетирование было закончено.

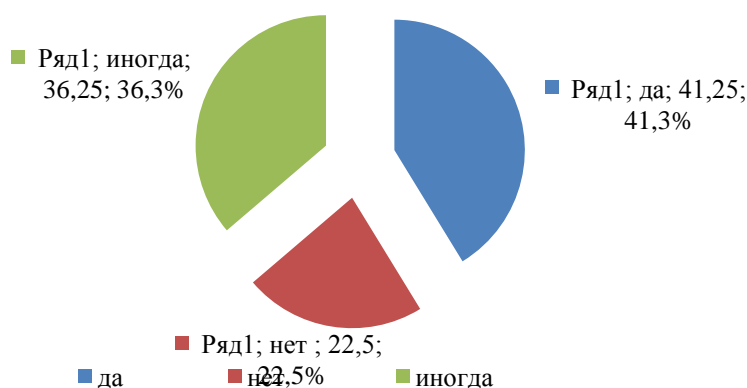


Рисунок 11 – Результат ответа на вопрос: «Интересуетесь ли Вы военной историей?»

На приведенном ниже рисунке, представлено пять военно-исторических направлений, которые потенциально представляют наибольший интерес для экскурсантов. Согласно данным, которые были получены в ходе опроса, наиболее привлекательными событиями являются Великая Отечественная Война и события 2014 года. В качестве наименее заманчивого направления для туристов являются события гражданской войны. Что касается событий Крымской войны, то интерес по данным направления менее популярен для туристов: количество положительных отзывов ненамного превосходит отрицательные.

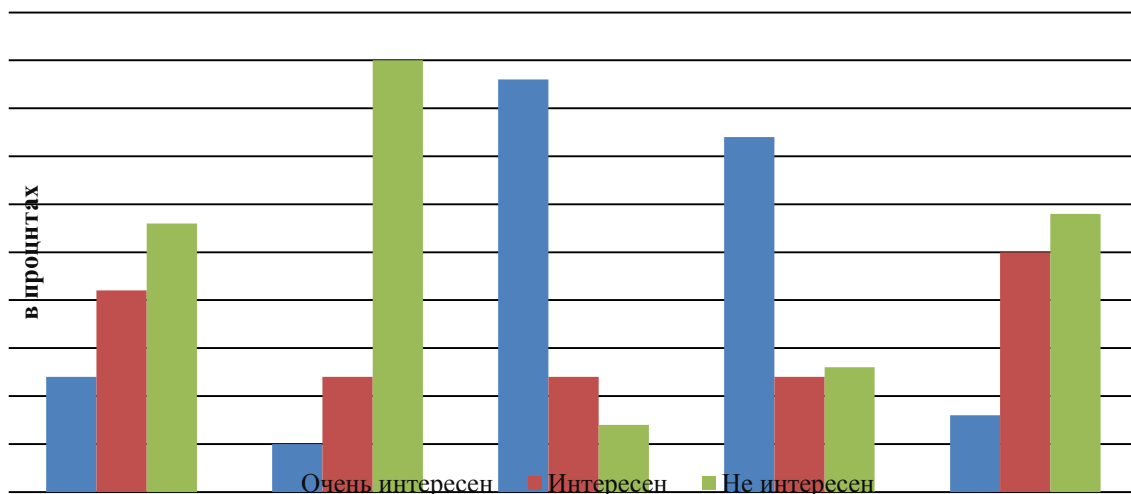


Рисунок 12 – Результат ответа на вопрос: «Какие военно-исторические события Вас интересуют больше всего?»

Согласно опросу, большинство респондентов (57,97 % или 33 человека) знают о проведении военно-исторических туров. 42,02 % (29 человек) не слышали об организации подобных туров. Более того, из 62 опрошенных 18 респондентов имели опыт совершения подобной поездки.

Из диаграммы на рисунке 12 видно, что 61 % (11 человек) из 18 потенциальных туристов имели опыт совершения военно-исторических туров по Дальнему Востоку, 28 % (5 человек) респондентов совершали военно-исторические туры по России, 11 % опрошенных совершали туры военно-исторической направленности за рубежом.

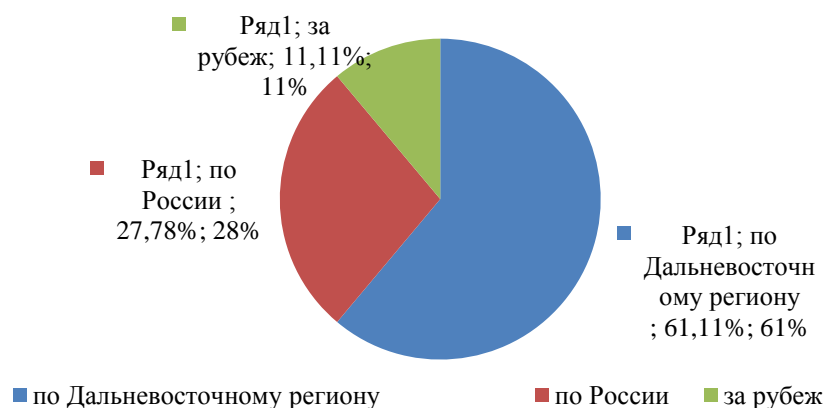


Рисунок 13 – Результат ответа на вопрос: «В каком регионе вы совершали военно-исторический тур?»

В ходе опроса удалось выявить следующее: из 62 человек, проявляющих интерес к военно-исторической тематике 26 респондентов хотели бы отправиться в тур по военно-историческому направлению. Категорически против рассматриваемого направления 5 человек, количество человек, которые не смогли определиться с поездкой на данную тематику составило 3 человека, возможно хотели бы отправиться в тур с военно-исторической тематикой 28 человек.

Согласно полученным данным, в результате опроса (см. рисунок), больше половины потенциальных туристов 68,42 % (39 человек) готовы отправиться в военно-историческое путешествие по регионам России. 19,6 % (11 человек) выразили желание совершить путешествие на данную тематику в пределах своего региона. К посещению военно-исторического тура положительно отнеслось 12,28 % (7 человек).



Рисунок 14 – Результат ответа на вопрос: «В какой регион вы хотели бы отправиться в военно-исторический тур?»

Какую сумму Вы готовы потратить на военно-исторический тур (в рублях)?

- а) до 25 000;
- б) 26 000 – 35 000;

- в) 36 000 – 45 000;
- г) 46 000 – 55 000;
- д) 55 000 и более.

Исходя из своих финансовых возможностей, из всех потенциальных туристов только 8 человек готовы потратить 51 000 рублей и более на военно-историческую поездку, 14 человек готовы к тратам в 41 000 – 50 000 рублей, 15 человек предпочли бы уложиться в сумму, равную 41 000 – 50 000 рублей, 20 человек хотели бы побывать в военно-историческом путешествии отдав не более 25 тыс. руб.

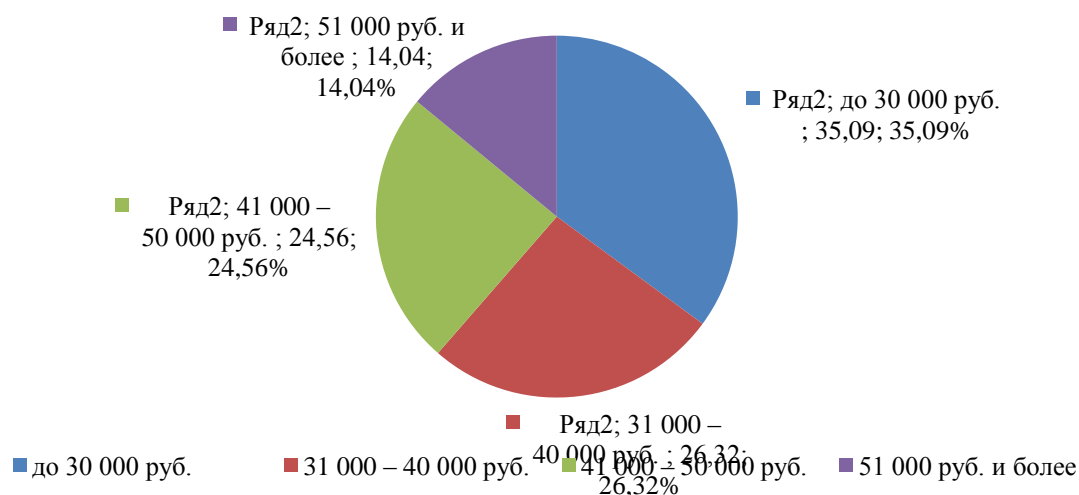


Рисунок 15 – Результат ответа на вопрос: «Какую сумму Вы готовы потратить на военно-исторический тур?»

Таким образом, подводя итоги по приведенному выше маркетинговому исследованию, можно выделить следующее: военно-историческая тематика весьма популярна среди россиян, ввиду того, что она является предметом споров и выражения большого количества точек зрения и мнений, тем самым привлекая к себе внимание со стороны большого количества людей с различным мировоззрением, вовлекая в себя все сферы жизни общества: социальную, политическую, экономическую и духовную, тем самым порождая споры и новые темы для обсуждения. При должной политике по развитию со стороны государства, данное направление туризм может стать достаточно востребованным на



туристском рынке.

## 4.2 Тур «Город-крепость»

Название тура полностью раскрывает сущность продукта, так как в ходе экскурсионной программы туристы познакомятся с городами-крепостями, которые смогли сдержать натиск врагов, и в наши дни являются великолепным образцом достижений фортификационного дела многих поколений. Так же, туристы познакомятся с трагической историей городов, которые пали в ожесточенных боях, в результате которых, от некогда величественных сооружений остались лишь руины.

Экскурсионные маршруты «Город-герой Севастополь», «Огонь ведут гвардейцы 35-й», «Корабли Черноморского флота в обороне Севастополя» послужили вдохновителями для создания нового тура военной тематики.

Проблема принадлежности Крыма возникла после распада СССР, данный вопрос по сей день актуален, и имеет множество точек зрения.<sup>20</sup> Результатами урегулирования территориальных притязаний, раздела Черноморского флота ВМФ СССР между государствами в 1997 году стали подписание Договора о дружбе, сотрудничестве и партнёрстве, в котором обязались уважать территориальную целостность друг друга и договор о государственной границе между Россией и Украиной в 2003 году. Таким образом, были достигнуты договоренности о том, что территория региона принадлежала Украине, но при этом, подавляющее большинство населения региона было этнически русским<sup>21</sup>, что расшатывало и дестабилизировало политическую обстановку в стране.

Более активно велась борьба за определение правового статуса Севастополя между Россией и Украиной, для решения спора были привлечены ООН и ОБСЕ<sup>22</sup>. Случился раскол между президентом и парламентом Российской Федерации по поводу статуса города<sup>23</sup>, в котором парламент выступал за включение

---

<sup>20</sup> Проблема принадлежности Крыма [Электронный ресурс] // Википедия : офиц. сайт. URL : [https://ru.wikipedia.org/wiki/Проблема\\_принадлежности\\_Крыма#История](https://ru.wikipedia.org/wiki/Проблема_принадлежности_Крыма#История) (дата обращения : 22.04.2018).

<sup>21</sup> Там же.

<sup>22</sup> Совещание по безопасности и сотрудничеству в Европе : ежегодный доклад [Электронный ресурс] // OSCE : офиц. сайт. URL : <https://Www.Osce.Org/Ru/Secretariat/14573?Download=True> (дата обращения : 23.05.2018).

<sup>23</sup> «Известия». 1993. 13 июля. № 129 (23984) [Электронный ресурс] // ЕльцинЦентр : офиц. сайт. URL : <http://www.yeltsincenter.ru/digest/release/den-za-dnem-13-iyulya-1993-goda> (дата обращения : 21.05.2018)

ние Севастополя в состав Российской Федерации<sup>24</sup>, а президент не хотел портить отношения с Украиной<sup>25</sup>, что обострило и без того сложные взаимоотношения государственных структур<sup>26</sup>, вылившееся в кровопролитное противостояние<sup>27</sup>. В результате пророссийское движение в Крыму перестало получать помощь со стороны России и постепенно ослабевало и к двухтысячному году потерпело окончательное поражение, а самостоятельность региона постепенно подавлялась<sup>28</sup>.

Политические и территориальные вопросы для населения ушли на второй план в связи с возникшими проблемами перехода в новый политический режим.

Таким образом, дальнейшая судьба Севастополя была сосредоточена в руках Украинской власти.

Был подписан ряд соглашений, касающихся статуса и условий пребывания Черноморского флота Российской Федерации на территории Украины на правах 20-летней аренды<sup>29</sup>. Севастополь являлся важным инструментом для урегулирования проблем поставок и транспортировки энергоносителей в российско-украинских отношениях<sup>30</sup> и для осуществления иных манипуляций со стороны Украины<sup>31, 32, 33, 34, 35</sup>.

---

<sup>24</sup> Федоров А.В. Правовой статус Крыма. Правовой статус Севастополя. М., 1999 [Электронный ресурс] // Народный Фронт «СЕВАСТОПОЛЬ-КРЫМ-РОССИЯ»: офиц. сайт. URL : <http://sevkrimrus.narod.ru/textes/fedorov.htm> (дата обращения : 14.05.2018).

<sup>25</sup> Присоединение Крыма к России [Электронный ресурс] // Энциклопедия России : офиц. сайт. URL : <http://www.encyclopaedia-russia.ru/article.php?id=867> (дата обращения : 21.05.2018).

<sup>26</sup> СВОИМИ ГЛАЗАМИ. События октября 1993 года [Электронный ресурс] // Радио Эхо Москвы : офиц. сайт. URL : <https://echo.msk.ru/programs/svoi-glaza/544670-echo/> (дата обращения : 14.05.2018).

<sup>27</sup> «Ньюсуик»: Ельцинский переворот // Советская Россия. 1993. № 116. [Электронный ресурс] // Октябрьское восстание 1993 года : офиц. сайт. URL : [http://1993.sovnarkom.ru/TEXT/GAZETY/SR\\_116/116\\_1\\_4.htm](http://1993.sovnarkom.ru/TEXT/GAZETY/SR_116/116_1_4.htm) (дата обращения : 14.05.2018).

<sup>28</sup> Исторический шанс: 25 лет Акту о государственной самостоятельности Крыма [Электронный ресурс] // Политикус : офиц. сайт. URL : <https://politikus.ru/articles/94155-istoricheskiy-shans-25-let-aktu-o-gosudarstvennoy-samostoyatelnosti-kruma.html> (дата обращения : 24.05.2018).

<sup>29</sup> История раздела Черноморского флота. Справка [Электронный ресурс] // РИА новости : офиц. сайт. URL : [https://ria.ru/defense\\_safety/20090324/165866414.html](https://ria.ru/defense_safety/20090324/165866414.html) (дата обращения : 17.05.2018).

<sup>30</sup> Проблема поставок и транспортировки энергоносителей в российско-украинских отношениях [Электронный ресурс] // Википедия : офиц. сайт. URL : [https://ru.wikipedia.org/wiki/Проблема\\_поставок\\_и\\_транспортировки\\_энергоносителей\\_в\\_российско-украинских\\_отношениях](https://ru.wikipedia.org/wiki/Проблема_поставок_и_транспортировки_энергоносителей_в_российско-украинских_отношениях) (дата обращения : 22.05.2018).

<sup>31</sup> Гамова С. Ющенко приговорил Черноморский флот [Электронный ресурс] // Независимая газета : офиц. сайт. URL : [http://www.ng.ru/cis/2008-05-22/1\\_yushenko.html](http://www.ng.ru/cis/2008-05-22/1_yushenko.html) (дата обращения : 14.05.2018).

<sup>32</sup> Там же.

<sup>33</sup> Россия. Украина. НАТО. Крым [Электронный ресурс] // Известия : офиц. сайт. URL : <https://iz.ru/news/334921> (дата обращения : 24.05.2018).

<sup>34</sup> Янукович пошел по стопам Ющенко – суды опять отбирают маяки у российских военных [Электронный ре-

В целом, население Крыма из-за своего национального состава довольно болезненно реагировало на сближение Украины с НАТО<sup>36</sup>, решение языкового вопроса не в пользу большинства русскоговорящего населения Крыма<sup>37</sup>, искажение исторических событий и на переосмысление роли СССР для ны<sup>38</sup>,<sup>39</sup>. Во время конфликта с Грузией в 2008 году правительство Украины встало на сторону Грузии, в то же время, большинство жителей Крыма поддержало Россию<sup>40</sup>. В результате стало ясно, если правительство Украины не изменит политический курс, либо не пойдет на встречу жителям региона, то противостояние между политической элитой Украины и большинством русскоязычного населения неизбежно.

Правительство Украины выбрало курс на сближение с Европой, отдаляясь от России<sup>41</sup>, в результате утрачивая доверие граждан Юга и Востока Украины. Конечную точку о радикальном решении<sup>42</sup> властей и жителей Крыма поставил новый политический курс, выбранный правительством, которое пришло к власти путем государственного переворота<sup>43</sup>. В итоге, правительство не пошло на уступки в предоставлении Крыму особого статуса<sup>44</sup>, а намерение власти иско-

---

сурс] // Business information network: офиц. сайт. URL : <https://bin.ua/news/politics/political/119317-yanukovich-poshel-po-stopam-yushhenko-sudy-opuyat.html> (дата обращения : 25.05.2018).

<sup>35</sup> Украина запрещает россиянам ездить по Крыму на бронетехнике [Электронный ресурс] // Лента.ру : офиц. сайт. URL : <https://lenta.ru/news/2006/01/19/lighthouse/> (дата обращения : 18.05.2018).

<sup>36</sup> Крым-2006: Акция антиНАТО в Феодосии, крымско-татарские «самозахваты», «Прорыв» и птичий грипп [Электронный ресурс] // Регнум : офиц. сайт. URL : <https://regnum.ru/news/763000.html> (дата обращения : 19.05.2018).

<sup>37</sup> Языковая ситуация на Украине. Лингвистическая дискриминация как инструмент националистической политики [Электронный ресурс] // Военное обозрение : офиц. сайт. URL : <https://topwar.ru/100602-yazykovaya-situaciya-na-ukraine-lingvisticheskaya-diskriminaciya-kak-instrument-nacionalisticheskoy-politiki.html> (дата обращения : 12.05.2018).

<sup>38</sup> Грузия признала Голодомор в Украине актом геноцида [Электронный ресурс] // Корреспондент.net : офиц. сайт. URL : <https://korrespondent.net/ukraine/events/141078-gruziya-priznala-golodomor-v-ukraine-aktom-genocida> (дата обращения : 27.05.2018).

<sup>39</sup> Рада визнала УПА борцями за незалежність України [Электронный ресурс] // BBC : офиц. сайт. URL : [https://www.bbc.com/ukrainian/politics/2015/04/150409\\_rada\\_upa\\_recognised\\_vc](https://www.bbc.com/ukrainian/politics/2015/04/150409_rada_upa_recognised_vc) (дата обращения : 14.05.2018).

<sup>40</sup> Полунов А.Ю. Общественные организации русского Крыма: политическая деятельность, стратегии взаимоотношений с властью [Электронный ресурс] // Вестник Московского университета : офиц. сайт. URL : [http://ejournal.spa.msu.ru/uploads/vestnik/2009/vipusk\\_\\_21.\\_dekabr\\_2009\\_g./polunov.pdf](http://ejournal.spa.msu.ru/uploads/vestnik/2009/vipusk__21._dekabr_2009_g./polunov.pdf) (дата обращения : 24.05.2018).

<sup>41</sup> Полная утрата доверия. Корреспондент подвел итоги двухлетнего правления Януковича [Электронный ресурс] // Корреспондент.net : офиц. сайт. URL : <https://korrespondent.net/ukraine/politics/1323508-korrespondent-polnaya-utrata-doveriya-korrespondent-podvel-itogi-dvuhletnego-pravleniya-yanukovicha> (дата обращения : 22.05.2018).

<sup>42</sup> В Крыму звучат призывы к независимости [Электронный ресурс] // Voskanapat: офиц. сайт. URL : <http://voskanapat.info/?p=5654> (дата обращения : 23.05.2018).

<sup>43</sup> Щипков А. Какого цвета украинское «нацправославие»? [Электронный ресурс] // АиФ : офиц. сайт. URL : <http://www.aif.ru/society/opinion/1118983> (дата обращения : 14.05.2018).

<sup>44</sup> Защитить статус и полномочия Крыма! [Электронный ресурс] // Государственный совет Республики Крым :

рентить все русское являлось непосредственной угрозой для жителей региона. Более того, пытаясь дестабилизировать пророссийские настроения, власти Украины разжигали межнациональную рознь, поддерживая радикально настроенное национальное меньшинство и тем самым полностью игнорируя русскоязычное большинство.

В результате событий в Украине 11 марта 2014 г. Верховный Совет Крыма и Севастопольский городской совет приняли декларацию о независимости АРК и города Севастополя. 16 марта в Крыму и Севастополе прошел референдум, по результатам которого 96,77 % избирателей АРК и 95,6 % избирателей Севастополя проголосовали за воссоединение с Россией. 18 марта 2014 г. президент РФ Владимир Путин, председатель Совета министров Крыма Сергей Аксенов, председатель Государственного Совета Крыма Владимир Константинов и председатель координационного совета по созданию управления по обеспечению жизнедеятельности г. Севастополя Алексей Чалый подписали Договор о принятии Республики Крым и г. Севастополя в состав РФ. 21 марта 2014 г. президент РФ подписал указ об образовании Крымского федерального округа, в который вошли Республика Крым и город федерального значения Севастополь.<sup>45</sup>

Несмотря на реализацию права на самоопределение жителей Крыма, ряд международных организаций не признал результаты и законность референдума<sup>46 47</sup>, и придерживалось принципа территориальной целостности Украины в связи с тем, что возможность проведения подобного референдума противоречит конституции как Украины, так и самого Крыма<sup>48</sup>.

Более того, украинское руководство усмотрело в действиях России пря-

---

официальный сайт. URL : [http://crimea.gov.ru/news/04\\_02\\_14\\_3](http://crimea.gov.ru/news/04_02_14_3) (дата обращения : 26.05.2018).

<sup>45</sup> Республика Крым в цифрах. Досье [Электронный ресурс] // ТАСС: официальный сайт. URL : <http://tass.ru/info/1012329> (дата обращения : 14.05.2018).

<sup>46</sup> Генеральная Ассамблея ООН призвала уважать территориальную целостность Украины [Электронный ресурс] // Новости ООН : официальный сайт. URL : <https://news.un.org/ru/story/2014/03/1240241> (дата обращения : 14.05.2018).

<sup>47</sup> ПА ОБСЕ обвинила Россию в оккупации Украины - резолюция [Электронный ресурс] // РБК – Украина : официальный сайт. URL : <https://www.rbc.ua/rus/news/obse-osudila-deystviya-rossii-v-otnoshenii-ukrainy---rezolyutsiya-01072014144100> (дата обращения : 14.05.2018).

<sup>48</sup> Турчинов отменил декларацию о независимости Крыма и Севастополя [Электронный ресурс] // ТСН : официальный сайт. URL : <https://ru.tsn.ua/politika/turchinov-otmenil-deklaraciyu-o-nezavisimosti-kryma-i-sevastopolya-354801.html> (дата обращения : 19.05.2018).

мое нарушение Будапештского меморандума, которым Россия подтвердила Украине своё обязательство уважения независимости, суверенитета и границ Украины<sup>49</sup>, Договора о дружбе, сотрудничестве и партнёрстве, которым РФ и Украина обязались уважать целостность друг друга и признавали существующие между ними границы<sup>50</sup>, и Договора о российско-украинской государственной границе, согласно которому Крым признаётся неотъемлемой частью Украины<sup>51</sup>.

Все выше перечисленное повлекло за собой ряд последствий для туризма:

– результатом присоединения Крыма к России и конфликта на Востоке Украины стал ввод санкций, который ограничил политическое и экономическое влияние России. Уменьшение количества выездных туристов из РФ связывается с падением курса рубля<sup>52</sup>, но при этом, повышается привлекательность для въездных туристов. Для упрощения въезда для иностранных граждан была запланирована выдача 30-дневных деловых и туристических виз по прибытию, действительных только на территории Крымского федерального округа<sup>53</sup>. На сегодняшний день данный проект так и не был реализован<sup>54</sup>;

– в связи с позицией России по Крыму и по Востоку Украины, которая противоречит позиции ЕС и США, в СМИ этих стран Россия позиционируется как «страна-агрессор», что крайне негативно повлияло как на туристический

---

<sup>49</sup> Письмо постоянных представителей Российской Федерации, Соединенного Королевства Великобритании и Северной Ирландии, Соединённых Штатов Америки и Украины при Организации Объединённых наций от 7 декабря 1994 года на имя Генерального директора [Электронный ресурс] // ООН : офиц. сайт. URL : [http://www.un.org/en/ga/search/view\\_doc.asp?symbol=A/49/765&Lang=R](http://www.un.org/en/ga/search/view_doc.asp?symbol=A/49/765&Lang=R) (дата обращения : 14.05.2018).

<sup>50</sup> Договор о дружбе, сотрудничестве и партнерстве между Российской Федерацией и Украиной. Киев, 31 мая 1997 г. [Электронный ресурс] // НФ СКР : офиц. сайт. URL : <http://sevkrimrus.narod.ru/ZAKON/1997god.htm> (дата обращения : 21.05.2018).

<sup>51</sup> Договор между Российской Федерацией и Украиной о российско-украинской государственной границе от 28 января 2003 г. [Электронный ресурс] // Президент России : офиц. сайт. URL : <https://web.archive.org/web/20160101121029/http://archive.kremlin.ru/text/docs/2003/01/30632.shtml> (дата обращения : 14.05.2018).

<sup>52</sup> Tourismus: Wenn der Russe zu Hause bleibt [Электронный ресурс] // Die Presse : офиц. сайт. URL : [https://diepresse.com/home/wirtschaft/international/4594583/Tourismus\\_Wenn-der-Russe-zu-Hause-bleibt](https://diepresse.com/home/wirtschaft/international/4594583/Tourismus_Wenn-der-Russe-zu-Hause-bleibt) (дата обращения : 17.05.2018).

<sup>53</sup> Вольная Л. Иностранцам будут выдавать визу в Крым на 30 дней [Электронный ресурс] // Комсомольская правда : офиц. сайт. URL : <https://www.crimea.kp.ru/online/news/1884644/> (дата обращения : 22.05.2018).

<sup>54</sup> Об утверждении положения об установлении формы визы, порядка и условий ее оформления и выдачи, продления срока ее действия, восстановления ее в случае утраты, а также порядка аннулирования визы : постановление Правительства РФ от 9 июня 2003 г. № 335 [Электронный ресурс] // Консультант Плюс : офиц. сайт. URL : <http://www.consultant.ru/cons/cgi/online.cgi?req=doc&base=LAW&n=283177#07863027914256935> (дата обращения : 10.05.2018).

образ страны, так и на российских туристов, что в свою очередь привело к росту патриотизма среди россиян. Россияне стали нежеланными гостями в Европе, США и их союзников, и поэтому предпочитают отдыхать в России<sup>55</sup>;

– в регионе актуальна проблема въезда, пребывания и выезда. На данный момент территория Крыма подчиняется законам Российской Федерации, а следовательно, перемещение по территории рассматривается российским законодательством как перемещение внутри страны, что должно увеличить поток внутреннего туризма.

– со стороны Украины рассматриваемый регион имеет статус временно оккупированной территории, и регулируется документом «Об обеспечении прав и свобод граждан и правовом режиме на временно оккупированной территории Украины»<sup>56</sup>.

– На июль 2015 г. установлено три автомобильных и четыре железнодорожных пункта въезда-выезда. Воздушное и морское сообщение с Крымом является незаконным, что существенно осложняет организацию круизов. Для граждан Украины въезд и выезд беспрепятственный, по предъявлению документа, удостоверяющего личность и гражданство; для граждан других государств и лиц без гражданства – только по специальному разрешению, выданному в порядке, установленном Кабинетом министров Украины, что делает невозможным организацию международного рекреационного туризма. И те, и другие должны возвращаться на территорию Украины, подконтрольную Киеву, через эти же пункты – транзитный проезд через Крым запрещён<sup>57</sup>.

Проезд в Крым не с территории Украины, подконтрольной Киеву, или из Крыма не на эту территорию, рассматривается украинским законодательством как уголовное преступление – незаконное пересечение государственной грани-

---

<sup>55</sup>Die Presse: Западный турбизнес начинает скучать по российскому туристу [Электронный ресурс] // ИноТВ : офиц. сайт. URL : <https://russian.rt.com/inotv/2014-11-14/Die-Press-Zapadnij-turbiznes-nachinaet> (дата обращения : 14.05.2018).

<sup>56</sup>Державна прикордонна служба України [Электронный ресурс]: офиц. сайт. URL : <https://dpsu.gov.ua> (дата обращения : 14.05.2018).

<sup>57</sup>Про правовий статус іноземців та осіб без громадянства Закон України (Відомості Верховної Ради України (ВВР), 2012, № 19-20, ст. 179) [Электронный ресурс] // Законодавство України : офиц. сайт. URL : <http://zakon4.rada.gov.ua/laws/show/3773-17> (дата обращения : 14.05.2018).

цы<sup>58</sup>;

– ужесточение визовой политики для России со стороны США и ЕС способствовало снижению выездного туризма<sup>59</sup>. Международный выездной туризм для жителей Крыма стал невозможен<sup>60</sup>.

Все вышеперечисленные факторы связаны с началом экономического кризиса в России и с девальвацией рубля, что в совокупности привело к спаду выездных туристических потоков за границу: в 2014 году – 42,9 миллионов российских туристов посетило курорты зарубежных стран. В 2015 году этот показатель снизился на 19,9 % и составил 34,4 миллионов туристов за счет конфликта с Турцией<sup>61</sup> и неблагоприятной для российских туристов обстановки в Египте<sup>62</sup>, что привело к «экономической войне» между странами, которая включила в себя ограничение продажи туров и запрет на осуществление воздушного сообщения между курортами этих стран и аэропортами России<sup>63, 64, 65</sup>.

В соответствии с вышеперечисленными факторами, туристы переключилась на внутренние направления с привычным для них средиземноморским климатом и непродолжительными перелетами. Данной тенденции способствовало присоединение новой туристической дестинации, национальный продукт которой активно рекламировался и продвигался на рынке туристских услуг.

Статистика посещаемости Крыма туристами, рассмотрена на рисунке 16.

Таким образом, в 2015 году полуостров посетило 4,6 миллионов туристов, на 2016 год количество посетивших регион составило более 5,5 млн., прогноз

---

<sup>58</sup> Горбачев А. Проблемы «оккупированного Крыма» могут быть невыдуманными [Электронный ресурс] // Независимая газета : офиц. сайт. URL : [http://www.ng.ru/politics/2015-06-24/1\\_crimea.html](http://www.ng.ru/politics/2015-06-24/1_crimea.html) (дата обращения : 14.05.2018).

<sup>59</sup> ЕС ужесточит визовую систему [Электронный ресурс] // ТРН : офиц. сайт. URL : <https://www.trn-news.ru/digest/74860> (дата обращения : 24.05.2018).

<sup>60</sup> Представительство ЕС предложило жителям Крыма получать шенгенские визы на Украине [Электронный ресурс] // Интерфакс : офиц. сайт. URL : <http://www.interfax.ru/world/449370> (дата обращения : 22.05.2018).

<sup>61</sup> Конфликт с Турцией: хронология событий [Электронный ресурс] // ФедералПресс : офиц. сайт. URL : <http://fedpress.ru/news/77/policy/1718779> (дата обращения : 14.05.2018).

<sup>62</sup> Братерский А. «Президент Египта, как и Асад, взывает о помощи» [Электронный ресурс] // Газета.ру : офиц. сайт. URL : [https://www.gazeta.ru/politics/2015/11/09\\_a\\_7882481.shtml](https://www.gazeta.ru/politics/2015/11/09_a_7882481.shtml) (дата обращения : 18.05.2018).

<sup>63</sup> Отмена полетов в Египет из России [Электронный ресурс] // Visasam.ru : офиц. сайт. URL : <http://visasam.ru/samotur/rules/otmena-poletov-v-egipet.html> (дата обращения : 24.05.2018).

<sup>64</sup> Ростуризм снял ограничения на продажу туров в Египет через Каир [Электронный ресурс] // НТВ : офиц. сайт. URL : <http://www.ntv.ru/novosti/1968300/> (дата обращения : 29.05.2018).

<sup>65</sup> Россияне отдохнут от Турции [Электронный ресурс] // Коммерсант : офиц. сайт. URL : <https://www.kommersant.ru/doc/3267821> (дата обращения : 15.05.2018).

туристских посещений за 2017 год составляет около 5,5 млн. чел., что несколько меньше, чем в предыдущем году.

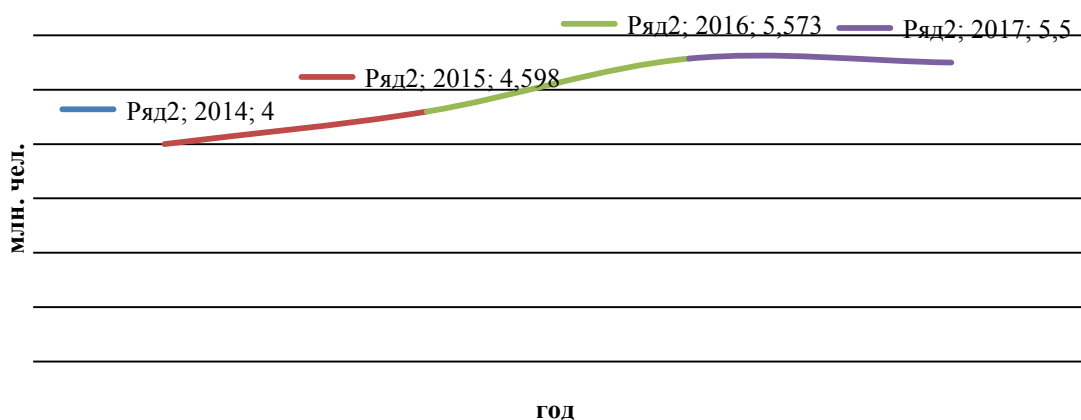


Рисунок 16 – Динамика посещений Республики Крым в 2014 – 2017 годах, млн. чел.

Таким образом, исторический максимальный показатель, как СССР, так и Украины не был достигнут. Не смотря на это, доходы от туризма в Крыму в 2016 году увеличились вдвое по сравнению с 2013. В 2017 году прогнозировался рост турпотока до 6,0 млн. человек, однако в связи с налаживанием отношений с Турцией и открытием турецкого направления ожидания не оправдались, так как турецкая сторона предложила более конкурентоспособные предложения по привлекательным ценам и пошла на многие уступки для привлечения российских туристов.

На сегодняшний день можно выделить следующие проблемы, которые сдерживают рост туризма в регионе:

– возобновление полетной программы из городов России в аэропорты Турции. Их стоимость чартерных перевозок ниже, чем авиасообщение с аэропортом Симферополя;

– отдых в отелях Турции обойдется туристам дешевле, нежели отдых в среднем по российским курортам с аналогичным сервисом обслуживания. Согласно статистическим данным, наблюдается ежегодное повышение цен на размещение в Крыму, но при этом не соответствует скорости повышения уров-



ня сервисного обслуживания;

– плохо развита организованная инфраструктура отдыха.

На сегодняшний день решение приведенных выше проблем является первоочередной задачей в развитии туристической отрасли региона.

Севастополь является одним из главных «военных музеев» страны, который помнит большое количество побед и трагедий. Город-герой был важным театром военных действий в Великой Отечественной войне, имеет такое же значение для мемориального туризма, как и Москва, Ленинград, Волгоград или Брест.

Созданию развитой сети экскурсионного обслуживания в СССР поспособствовало основание Музея героической обороны и освобождения Севастополя, объединивший Панораму «Оборона Севастополя 1854 – 1855 гг.», диораму «Штурм Сапун-горы 7 мая 1944 года». В 1960 году комплекс дополнили Оборонительной башней Малахова кургана, в связи с тем, что именно на нем в 1958 г. состоялось торжественное мероприятие, посвященное памяти погибших во время войны – церемония зажжения Вечного огня. Данная церемония носила символический характер, так как являлась одной из первых в стране. В 1967 г. состав музея был дополнен Домом-музеем севастопольских подпольщиков. Подобное сосредоточение памятников, посвященных военной истории Севастополя положительно повлияло на административно-хозяйственное управление, при этом повышая уровень воспитательных и просветительских мероприятий по сохранению и презентации истории города, что подтверждается отзывами экскурсантов.

Подобная концентрация военно-исторических памятников положительно повлияла на развитие экскурсионной деятельности в регионе во время Советского Союза. Экскурсионное Бюро предлагало туристам огромное множество жителям и гостям Севастополя десятки наименований пешеходных, автобусных, катерных маршрутов героико-патриотической направленности. Наиболее известными из них являются экскурсии, посвящённые таким направлениям, как оборона Севастополя 1854 –1855 годов, Революционная деятель-

ность, Первая Мировая Война, Великая Отечественная Война<sup>66</sup>.

Особое внимание уделялось программе по обслуживанию экскурсионных групп, которые разделялись по возрастному признаку и по принципу профессиональной занятости. Благодаря подобной дифференциации, экскурсоводы региона считались лучшими мастерами своего дела, так как результаты работы имели высокие количественные и финансовые показатели. Работа экскурсоводов постоянно совершенствовалась за счет непрерывных исследовательских работ по военной тематике с музеями и архивами. Привлекались и материалы «живой истории», заключающиеся в воспроизведении воспоминаний участников исторических событий.

Ввиду особенностей географического расположения города, он всегда находился в центре военных событий. В перевод с греческого «Севастополь» означает «императорский город» - так назвал город император Рима, после того, как Цезарь подарил свободу Херсонесу.

Программа тура.

1 день до 14:00 сбор группы в аэропорту Симферополя.

14:00 – 15:30 трансфер на обед в кафе «Счастье».

15:30-16:30 пешая обзорная экскурсия по г. Симферополь (590 м).

Обзорная экскурсия включает в себя:

– посещение памятника Александру Васильевичу Суворову. Туристы узнают о подробностях русско-турецкой войны, в результате которой полуостров получил независимость от Османской Империи и постепенно начал поддаваться влиянию Российской империи. Туристы узнают о судьбе города Симферополь, о его роли в становлении Крыма частью Российской империи, что именно находилось на месте сквера, и непосредственно на месте памятника великому русскому полководцу, слава которого известна далеко за пределами России. Так же, туристы узнают о великих людях, которые благодаря своему дару и умениям прославили военные подвиги Российской империи, в частности

---

<sup>66</sup> Попов А.Д. Легендарный Севастополь как туристскоэкскурсионный объект : история и современность // Современные проблемы сервиса и туризма. 2014. № 3. С. 52 - 60 [Электронный ресурс] // Электронная библиотека онлайн : офиц. сайт. URL : <https://elibrary.ru/item.asp?id=22372231> (дата обращения : 16.05.2018).

и о великом полководце, не проигравшем ни одного сражения об Александре Васильевиче Суворове – основоположнике отечественной военной теории, национальный герой России. Место для его возведения было выбрано неслучайно;

– посещение обелиска Долгорукова на пересечении улиц Жуковского и Либкнехта, который посвящен событиям 1771 года, когда русские войска под руководством генерала Долгорукова нанесли поражение татаро-турецким войскам в Крыму и на юге современной Украины, что в дальнейшем исключило многочисленные грабительские набеги вражеских войск. На месте памятника находился лагерь нашей армии в те года;

– напротив обелиска туристам предлагается посетить сквер, в котором они с удивлением обнаружат танк Т-34 – именно на этом танке в апреле 1944 года первый экипаж ворвался в город в рамках операции по освобождению Симферополя от фашистских захватчиков. Несмотря на непростые отношения между Россией и Украиной, памятник находится в превосходном состоянии. Возле монумента установлены мраморные плиты, на которых нанесены названия дивизий и полков, участвовавших в освобождении города. У каждого полка и дивизии была своя история и свои герои, с которыми туристы смогут ознакомиться;

– далее туристам предложат пройти к зданию крымского парламента, в котором принималось судьбоносное решение по проведению референдума, на котором крымчане подавляющим большинством проголосовали за воссоединение с Россией.

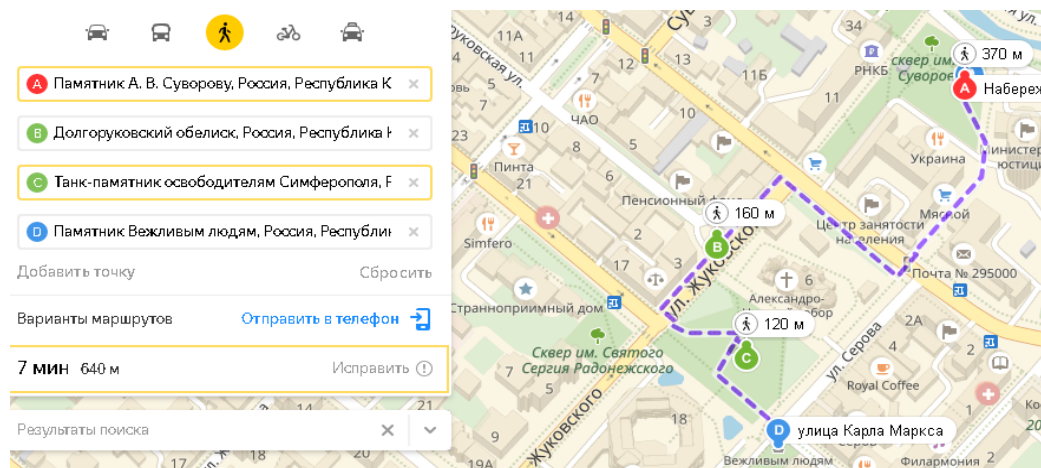


Рисунок 17 – Маршрут первого дня

16:30 – 17:15 Трансфер до г. Бахчисарая, обзорная экскурсия по городу.

17:15 – 18:00 Ужин в кафе «Дениза».

18:00 – 19:00 Трансфер в гостиницу Симферополя Apartment on Radyans'ka Street.

2 день.

8:00 – 10:00 завтрак в гостинице.

11:00 сбор в холле гостиницы.

11:00 – 15:00 обзорная экскурсия по г. Севастополю, погружение туристов в исторические события региона, посещение памятника Ушакову, и музея Черноморскому флоту РФ.

С 15:00 свободное время, прогулка по набережной.

3 день.

В этот день планируется рассказать туристам о Крымской войне, которая явилась следствием давнего противостояния интересов Российской Империи и интересов Франции, Англии и Австрии и явилась крупным военным и дипломатическим поражением России на мировой арене. В данной войне с Российской Империей, главнокомандующие активно использовали техническое и численное превосходство на Черноморском побережье.

Почвой к данному конфликту послужило ослабевание центральной власти в Османской Империи – периодически вспыхивали восстания, разрушающие некогда могущественную империю, подавление которых требовало привлечение таких государств, как Англия, Франция, Австрия, Россия в обмен на выгоду

для последних в плане торговли и военного влияния. Продвижение границ и влияния Российской Империи с начала девятнадцатого века к Средиземному морю крайне беспокоило Английскую и Французскую Империи, поэтому, с середины девятнадцатого века власти ведущих европейских государств начали заручаться поддержкой населения, разворачивая антироссийскую агитацию в СМИ.

Великобритания вплоть до 1829 года поддерживала политику России на Балканах, но в 1838 был заключён договор с Турцией о свободной торговле, который поставил её в полную экономическую и политическую зависимость, таким образом, Великобритания перестала быть заинтересована в дальнейшем развале Турции. Политика России на Кавказе и в Средней Азии противоречила интересам Англии, данные разногласия были урегулированы только накануне Первой Мировой Войны. Данные события довольно быстро поменяли политический ветер британской прессы в адрес союзников. Так, французского императора Наполеона III, имел окружение, по мнению этих же СМИ, «из паразитов, сводников и проституток», а Османская Империя встала на путь «цивилизационных преобразований». Интерес Наполеона III и французской общественности заключался в желании реванша над проигрышем в 1812 года. Для увеличения шансов на победу, была привлечена Сардиния в качестве союзника, правительству которого Наполеон III пообещал в содействии объединения Италии; для многонациональной Австрии появление разрозненных и воинственных многочисленных Балканских государств возле её южных границ представляло непосредственную опасность.

В ходе этой экскурсии, туристы узнают об особенностях этой войны, о ходе боевых действий, какой прогресс в ходе военных действий был достигнут Россией и рядом государств, воевавших против неё.

8:00 – 10:00 завтрак

11:00-14:00 сбор группы, трансфер к главному памятнику Севастополя - Памятнику затопленным кораблям, начало обзорной экскурсии

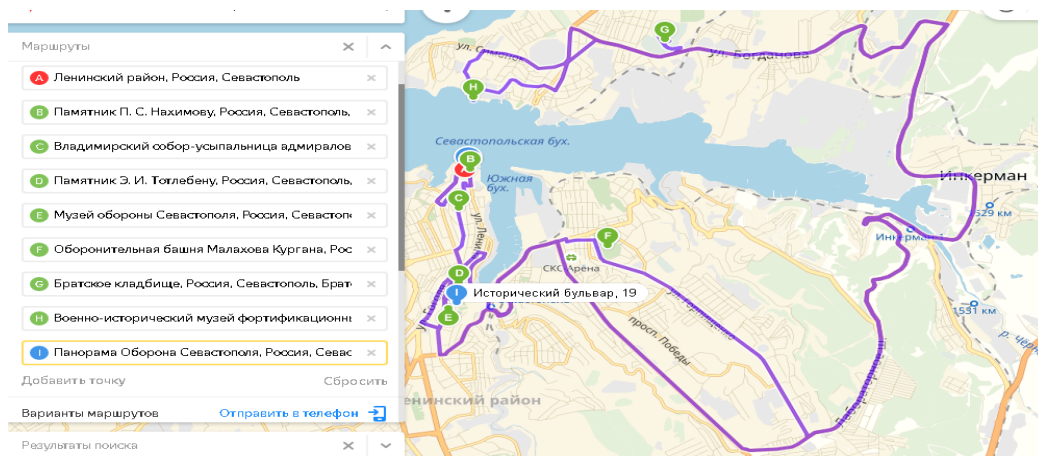


Рисунок 18 – Маршрут третьего дня

14:00 – 15:00 обед в кафе «Лидия».

15:00 – 19:00 продолжение обзорной экскурсии.

19:00 – 19:30 трансфер в гостиницу.

Мемориал «Матрос и Солдат» Расположенный на Хрустальном мысе, мемориал возвышается на 40 метров! Туристы поражены при виде этого памятника, его сложно не увидеть даже издалека, хотя для местных жителей он считается не очень удачным.

4 день.

4 и 5 дни посвящены трагической судьбе полуострова в 1941 – 1944 годах.

8:00 – 10:00 завтрак.

11:00 – 14:00 – вводная экскурсия, осмотр фортификационных сооружений.

14:00 – 15:00 обед.

15:00 – 18:00 продолжение осмотра фортификационных сооружений.

19:00 возвращение в гостиницу.

15 июля 1941 года эскадрилья нанесла групповой удар по центру нефтедобывающей и перерабатывающей промышленности Румынии – Плоешти. Удар этот вошёл в историю ВВС Черноморского флота, как один из смелых, дерзких и удачных, предпринятых в первые недели войны. Данная вылазка нанесла ощутимый урон противнику: фугасные и зажигательные бомбы легли точно в цель - Румынские нефтепромыслы в Плоешти после ударов советских

бомбардировщиков 15 июля 1941 года пылали на протяжении 18 часов, а густой туман, окутавший нефтеперегонный завод «Униреа» держался на протяжении трех суток.

Крымский полуостров не фигурировал в немецком плане «Барбаросса», но подобные подвиги заставили обратить внимание противника на данный регион, и уже к 12 августа Гитлер поставил задачу овладения главной черноморской авиабазой, которая изо дня в день наносит ощутимые потери румынскому нефтепромыслу – движущей силе немецких войск. Таким образом, вермахт вынужден перенацелить часть войск группы армии «Юг» на Крым.

Летом 1941 года красная армия терпела поражение, но имелось направление, на котором советские силы чувствовали себя достаточно уверенно, благодаря несокрушимому советскому флоту, немевшему равного себе противника. Командовал черноморским флотом вице-адмирал Филипп Октябрьский, деятельность которого по сей день оценивается крайне неоднозначно. В начале войны поступало много приказов не сдавать города любой ценой, которые так и остались на бумаге, но директива Ставки Верховного Главнокомандующего № 00729 от 5 августа 1941г «Одессу не сдавать и оборонять до последней возможности» была выполнена. Решающий вклад сделала приморская армия под командованием генерала Г. П. Сафронова, а затем сменившего его И. Е. Петрова. На Одессу наступала 4я Румынская армия. 5 августа начались первые бои за город. Румынские военачальники рассчитывали на быстрое взятие города, так как были поставлены в известность о том, что Одесса не имеет фортификационных сооружений, но за короткий срок солдаты совместно с жителями города выстроили несколько рубежей обороны общей протяженностью около 250 км., из-за чего захватить город с ходу врагу не удалось, но уже к 13 августа, Одесса была полностью заблокирована с суши и снабжение армии перелегло на флот.

Таким образом, 4 советских дивизии противостояли 17 дивизиям и 2 бригадам немецко-румынских войск, с соотношением силы 1 к 7 в пользу противника. Уже 21 сентября вражеским войскам удалось подойти к главному рубежу обороны и начать артиллерийский обстрел порта и фарватера. Для отражения

угрозы на следующий день приморская армия нанесла комбинированный удар, морской десант в составе пехоты, воздушный десант в тылу врага и наступление с фронта двух дивизий на участке «Фонтанка-Гильдендорф», в результате которого две румынские дивизии были полностью разгромлены, а противник отброшен на 5-8 км. Приморская армия готовилась к зимним боям, возводя новые укрепления, когда из ставки поступила директива «Храбро и честно выполнив боевую задачу бойцам и командирам в кратчайший срок эвакуировать войска из Одесского оборонительного района на Крымский полуостров». Причиной этому послужили события в Крыму. В сентябре 11 армия Манштейна форсировала Днепр и прорвалась к Перекопу, что дало немецкой армии выход при помощи транспортной развязки к любому населенному пункту региона. Единственным резервом на данном направлении оставалась осажденная в Одессе приморская армия, которая без потерь была перевезена с 1 по 16 октября в Севастополь. В Одессе осталась только группа прикрытия, которая расклеивала на набережной листовки следующего содержания: «Не навсегда, и не надолго оставляем мы нашу родную Одессу! Жалкие убийцы, фашистские дикари – будут выброшены вон из нашего города! Мы скоро вернемся, товарищи!». Утром 16 октября последняя советская часть покинула порт Одессы, но лишь вечером этого же дня румынские войска решились войти в город. Румынская 4я армия полностью потеряла боеспособность и была выведена в Румынию для переформирования.

Колонна частей, наступавшая на Севастополь, остановилась у Бахчисарая, далеко от линии фронта, вражеские войска чувствовали себя в безопасности, так как ничего не предвещало беды, как вдруг, раздался пронзительный вой снарядов, которые разрывались посреди колонны, полыхали емкости с горючим, вспыхнула техника. По врагу вели огонь 305-мм орудия 30 батареи, которую немцы называли форт «Максим Горький I». Огонь велся на предельной дистанции, а залпы поражали своей точностью.

30 и 35 батареи – артиллерийские батареи береговой обороны Севастополя, каждая состояла из двух башен с двумя 305 мм орудиями. Проект батареи в



1913 году был разработан генералом Буйницким, с учетом рекомендаций известного фортификационного инженера и композитора Цезаря Антоновича Кюи ещё в XIX веке, но строительство закончилось только в 1930 годах. На поверхности сооружения находились только орудийные башни с 200 мм броней, остальные помещения располагались глубоко под землей, в бетонных бункерах, там же находилась рельсовая дорога, с помощью которых транспортировались боеприпасы к заряднику. Дальнобойность батареи составляет 44 км. Операции по заряданию и наведению выполнялись при помощи электродвигателей. Данная конструкция являлась показателем достижений советского фортификационного искусства. Командовал батареей майор Г.А. Александер.

Фортификационные сооружения находились на северной части бухты Севастополя и являлись важным стратегическим пунктом для немцев, так как выход к бухте Севастополя означал прекращение функционирования порта что предзнаменовало скорый захват города-крепости.

В рамках этой экскурсии туристы познакомятся с ходом захвата полуострова после успешного отражения удара от Одессы, которую за неимением возможности оборонять в дальнейшем, пришлось оставить. Туристы познакомятся с фортификационными сооружениями, которые сыграли главную роль в обороне города-крепости и ее героями в том порядке, в котором исторически происходил их захват войсками Германии и её союзниками.

5 день.

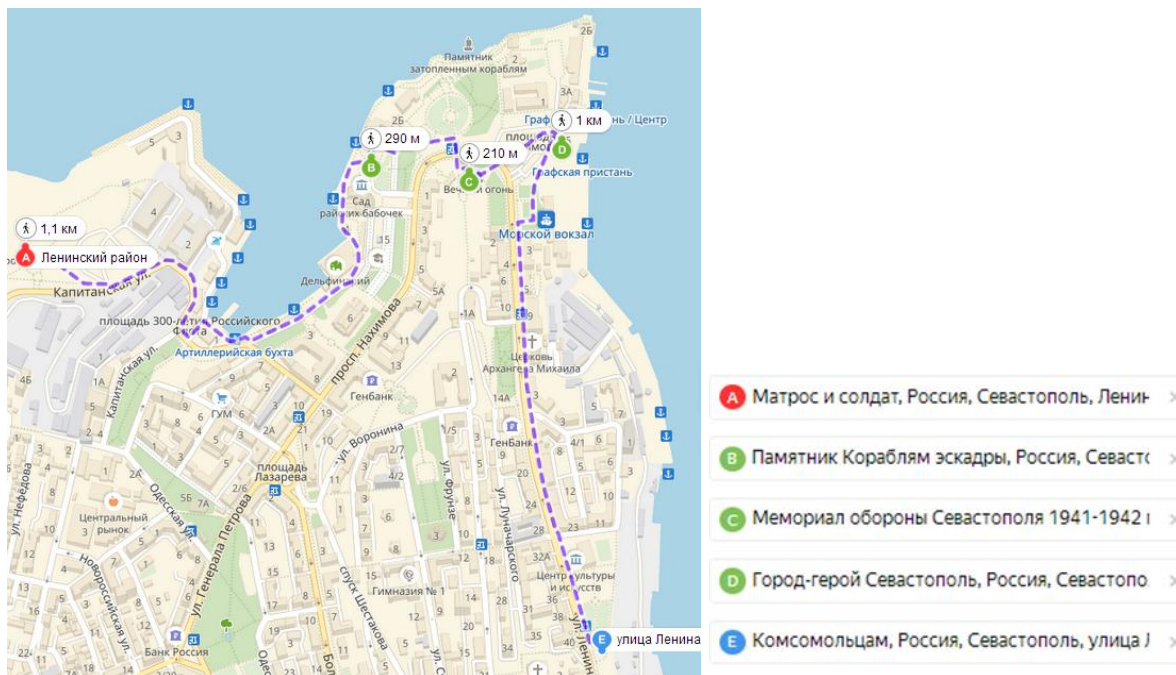


Рисунок 19 – Маршрут пятого дня

11:00 – 14:00 озорная экскурсия (протяженность 2,6 км).

14:00 – 15:00 обед.

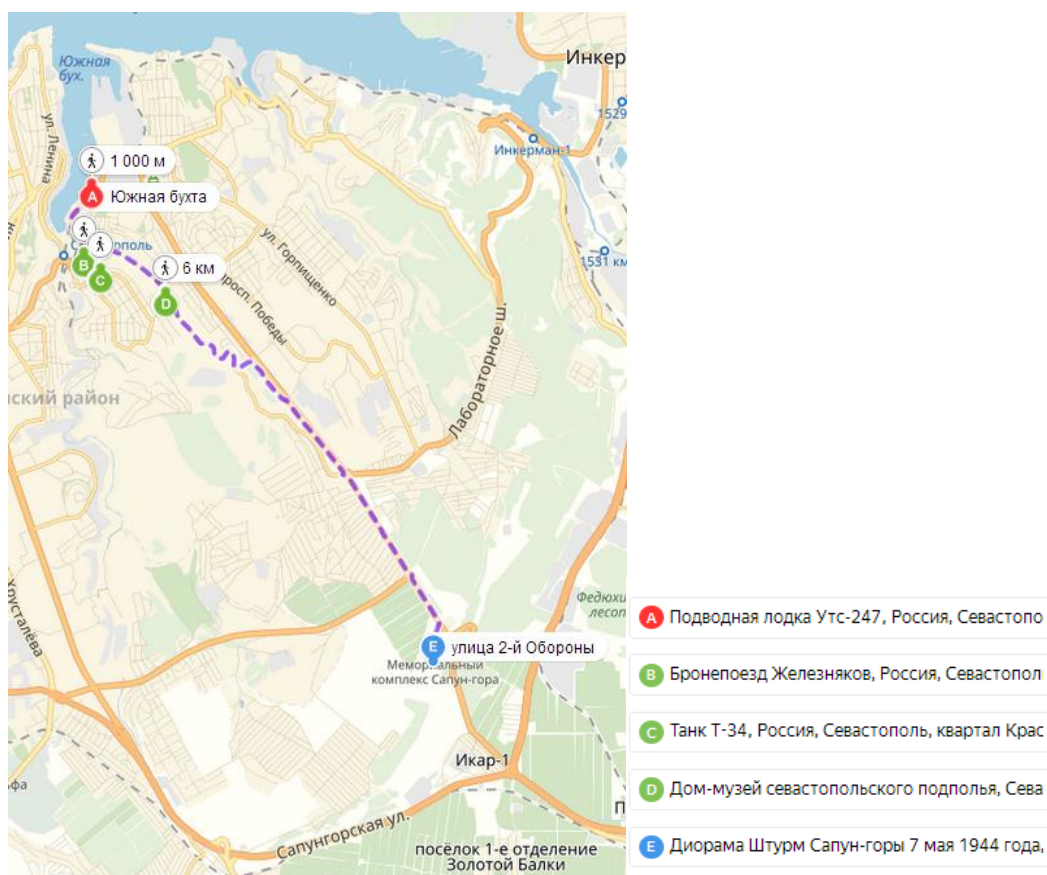


Рисунок 20 – Маршрут пятого дня. Продолжение

15:00 – 19:00 продолжение экскурсии.

Постепенно немцы продвигались к южному берегу Крыма. Советские войска вынуждены были покинуть Симферополь через Алушту и Ялту добраться до Севастополя. Оборону Севастопольского оборонительного района возглавил генерал армии И.Е. Петров, а затем вице-адмирал Ф.С. Октябрьский. Укрепительный район состоял из четырёх секторов. Полным ходом шла эвакуация жителей Крыма. 6 ноября теплоход «Армения», полностью загруженный Женщинами и детьми в общей сложности до семи тысяч человек, направился к Кавказскому побережью. 7 ноября немецкий бомбардировщик выпустил по судну всего одну торпеду и судно затонуло в течении четырех минут. Спаслось только 8 человек. Эта трагедия стала крупнейшей потерей советского флота за годы войны.

В рамках данной обзорной экскурсии будет проводиться ознакомление туристов с трагическими событиями полуострова, когда враг подошел в плотную к городу, будет рассказана судьба флота и сухопутных войск, когда они рядом друг с другом шли в бой и из последних сил защищали город до последнего. В ходе этой экскурсии, туристы прочувствуют ту атмосферу безнадежности, когда был отдан приказ об эвакуации высшего командного состава, в которой очутились оставшиеся защитники города, вынужденные либо сдаться в плен, либо погибнуть в бою. Так же, туристы познакомятся с фамилиями тех офицеров, которые не пожелали эвакуироваться, а остались со своими солдатами, тем самым увековечили свой подвиг в сознании народа.

6 день.

11:00 – 14:00 посещение комплекса «Херсонес-Таврический».

14:00 – 15:00 обед.

В данный день туристам будет предлагаться упрощенная программа, в рамках которой туристам представят некогда крупный и могущественный город – Херсонес. Город, благодаря своему географическому расположению, часто оказывался в сфере военно-политических интересов Хазарского каганата,

Киевской Руси, печенегов и половцев, и лишь единожды врагу благодаря его хитрости, смекалке и упорству врагу удалось покорить город. В 988 году князь Киевской Руси Владимир с варяжским войском осадил город и вскоре город пал. Взятие Корсуни позволило Киевской Руси вести торговлю с Византией на выгодных условиях и закрепить победу династическим браком между князем Киевской Руси Владимиром и сестрой Византийского Императора Анной, в дальнейшем.

На сегодняшний день национальный заповедник «Херсонес Таврический», является памятником древнегреческой, римской и византийской культур, который включен в перечень всемирного наследия Юнеско. В городе, длительность существования которого составляет почти две тысячи лет, довольно хорошо сохранился античный театр, на арене которого проводились гладиаторские сражения, колонны и портики древних храмов, глядя на которые можно визуально представить все величие этого города в былые времена, замечательные мозаики, украшавшие стены домов.

Византийский Корсунь – имеет символическое значение для Русской Православной церкви: Владимирский собор, крещальня князя Владимира, который крестил Русь, отпечаток стопы апостола Андрея Первозванного, из Херсонеса начавшего подвижнический путь по русским землям.

7 день.

Посвящен Балаклаве.

8:00 – 10:00 завтрак

11:00 – 14:00 обзорная экскурсия по Балаклаве.

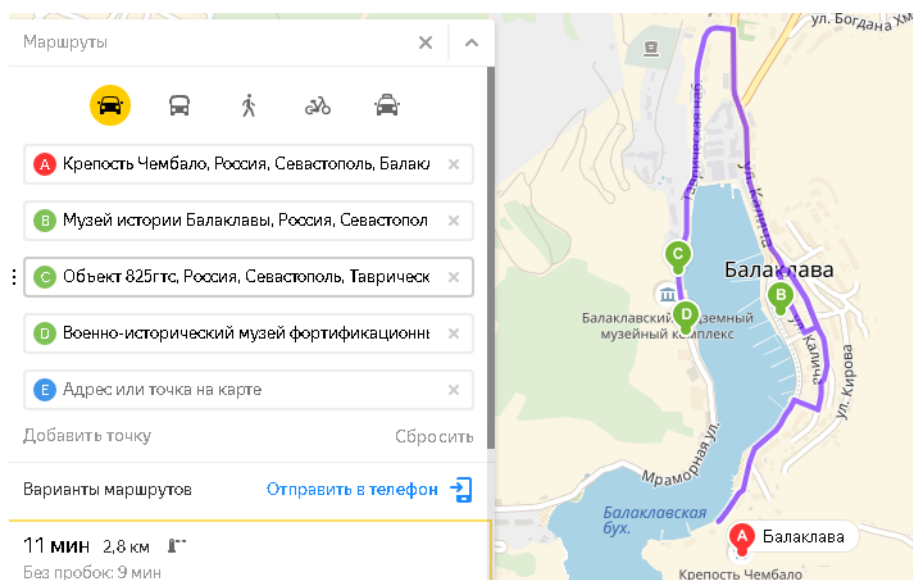


Рисунок 21 – Маршрут седьмого дня

14:00 – 15:00 обед

15:00 – 18:00 продолжение обзорной экскурсии

19:00 прибытие в Севастополь

Древняя Балаклава хранит следы мифических Аргонавтов, три тысячи лет назад здесь жили тавры, промышлявшие морским пиратством, греки, а затем, римляне, а в средние века проходили важные торговые пути от Китая до Испании.

Знакомство с Генуэзской крепостью Чембало (XIV – XV вв.) - памятником военно-оборонительной архитектуры средневековья.

Английская набережная Балаклавы, бывшей главной базой английского флота в период Крымской войны. Посещение Военно-Морского комплекса «Балаклава» (1,5 ч, Т-16 град) – бывшего сверхсекретного военного подземного завода, построенного внутри скалы для базирования и ремонта подводных лодок, хранения ядерного оружия. На сегодняшний день, это уникальное сооружение - самый крупный военный объект планеты из рассекреченных: завод мог вместить до 7 подводных субмарин, до трех тысяч человек, был оснащен автономной системой жизнеобеспечения и мог выдержать прямое попадание ядерной бомбы, мощностью до 100 Кт.

8 день.

8:00 – 10:00 завтрак.

11:00 – 18:00 посещение Бахчисарая и Мангуп-Кале.

14:00 – 15:00 обед.

Обязательным объектом показа является скала, в которой фашисты в 1942 году делали разрез для установки «Доры» - 812 мм орудия против знаменитой советской 30-й батареи капитана Г. Александра. Группа штабных офицеров вермахта заранее вылетела в Крым и выбрала огневую позицию в районе поселка Дуванкой. Для инженерной подготовки было выделено 1000 саперов и 1500 рабочих, принудительно мобилизованных из числа местных жителей. Специальную железнодорожную ветку оборудовали на станции Джанкой, где пути были четырехрельсовыми. Немецкую пушку довольно скоро засекли советские летчики, нанешие по ее позиции серьезный удар и повредившие энергопоезд.

Вторым обязательным объектом является Мангуп-Кале – пещерный город, который имеет непосредственное отношение к истории России, в частности символики. С падением Константинополя в 1453 г. византийская государственность не пресеклась окончательно, а следовательно, правопреемственность приходила территориям, которые некогда входили в состав Византийской Империи, только после их падения Русь могла стать легитимным преемником Византийской Империи. Последним стало крымское княжество Феодоро, чьи правители приняли титул «автократоров» то есть самодержцев, который считался наивысшим в «византийском мире», достойным только императоров. На гербе правителей Феодоро появляется императорская корона.

В сентябре 1475 г. Османы осадили Мангуп, применяя артиллерию. Большая часть жителей покинула город, унося с собой имущество и уводя скот. За стенами крепости укрылся двухтысячный гарнизон, но уже в декабре 1475 г. крепость пала. Князь Александр был отправлен в Константинополь (Стамбул), где его казнили.

После выше описанных событий Русь имела полное право присвоить себе символику Византии и считаться полноправным правопреемником Византий-

ской Империи и стать центром православного мира.

9 день.

8:00 – 10:00 завтрак.

12:00 сдача номеров, трансфер в Севастополь.

#### **4.3 Калькуляция себестоимости туристического продукта**

Тур «Город-крепость», продолжительностью 9 дней, 9 ночей, рассчитан на 25 туристов и 1 гида по методу калькуляции полной себестоимости:

– в транспортные расходы включена аренда комфортабельного автобуса марки «MAN» на 35 посадочных мест. Ввиду того, что туристы будут проводить много времени в автобусе, необходимо позаботиться о комфорте их пребывания. Аренда транспорта в день составляет в день 3500 рублей, на 9 дней 32500 рублей, на одного туриста 1260 рублей<sup>67</sup>;

– для проживания туристам будет предлагаться отель Apartment on Radyans'ka Street<sup>68</sup> в двухместных номерах типа апартаменты-студио. Проживание гида-экскурсовода будет делиться на всех членов группы, на одного туриста затраты на проживание в отеле составит 14560 рублей, на всю группу 364000 рублей;

– в стоимость тура входит 2 – 9 день – завтраки в гостинице Apartment on Radyans'ka Street. Питание по программе 1 день - обед в кафе «Счастье», 1 день - Ужин в кафе «Дениза», 3-5 день обед в кафе «Лидия», 5 день обед в кафе «Белая Гвардия» 7 день – обед в кафе «Декорация», 8 день – обед в кафе «У Айше» в совокупности на каждого члена группы составят 1900 рублей, на одного туриста 1976 рублей, на всю группу 49400 рублей;

– услуги гида обойдутся 30000 рублей за группу из 25 человек на 9 дней, соответственно 1200 на одного туриста;

– экскурсионное обслуживание, связанное с покупкой входных билетов и с проведением специальных экскурсий по музеям составит 2518 на одного ту-

---

<sup>67</sup> Автобусы в Симферополе [Электронный ресурс] // Перевозка24 – диспетчерский интернет сервис : офиц. сайт. URL : <http://perevozka24.ru/arenda-passazhirskogo-transporta/avtobus/avtonomnaya-respublika-krym/simferopol> (дата обращения : 12.05.2018).

<sup>68</sup> Apartment on Radyans'ka Street [Электронный ресурс] // Booking.com – система бронирования отелей онлайн : офиц. сайт. URL : <https://www.booking.com/hotel/xc/1-kom-liuks-v-tsientrie.ru.html> (дата обращения : 22.05.2018).

риста и 62950 на всю группу;

– прямые затраты на одного туриста, включая затраты на транспорт, проживание, питание, услуги гида, экскурсионное обслуживание составят 21722 рублей и 543050 соответственно;

– косвенные расходы предприятия насчитывают 10 % от общей суммы всех прямых затрат, а именно 2172,2 на человека и 54305 на группу;

– полная себестоимость туристического продукта путем суммирования прямых и косвенных расходов предприятия, что составляет 23894,2 с человека и 597355 на группу;

– прибыль предприятия составляет 12 % от себестоимости туристического продукта: 2867,304 с одного туриста и 71682,6 с группы из 25 человек;

– продажная цена тура составит 26762 рубля.

Далее в таблице 1 представлена калькуляция тура «Город-Крепость».

Таблица 1 – Калькуляция тура

Разделы затрат	Показатели		
	в процен-тах	На туриста	На группу из 25 человек + 1 гид
1	2	3	4
Транспортные расходы		1260	31500
Обед в кафе «Счастье»		208	5200
Ужин в кафе «Дениза»		208	5200
Проживание в гостинице Apartment on Radyans'ka Street		14560	364000
Входной билет в музей Черноморского флота РФ		130	3250
Обед по программе		1560	39000
Входной билет в музей «Оборонительная башня Малахова кургана»		200	5000
Входной билет в Военно-исторический музей фортификационных сооружений. Михайловская батарея		300	7500
Входной билет в Музей Панораму «Оборона Севастополя 1854–1855 гг.»		350	8750
Посещение 30 батареи		208	5200
Посещение 35 батареи		208	5200
Посещение государственного историко-археологического музея-заповедника «Херсонес-Таврический»		364	9100



Продолжение таблицы 1

1	2	3	4
Входной билет в дом-музей севастопольского подполья		104	2600
Посещение диорамы «Штурм Сапун-горы» 4 мая 1944 года»		250	6250
Военно-исторический музей фортификационных сооружений, Балаклавский подземный музейный комплекс		312	7800
Музей Истории Балаклавы		300	7500
Услуги гида		1200	30000
Итого прямых затрат		21722	543050
Итого косвенных затрат	10 %	2172,2	54305
Полная себестоимость		23894,2	597355
Прибыль	12 %	2867,304	71682,6
Продажная цена туристической путевки		26761,504	669037,6

Таким образом, исходя из полученных данных анкетирования, был разработан туристический продукт, отвечающий требованиям туристов. В результате долгой и кропотливой работы по созданию туристического продукта был получен результат с оптимальной программой обслуживания, отвечающий требованиям туристов, с идеальным соотношением цена-качество. Благодаря политике региона в отношении туризма вход во многие ценные исторические объекты бесплатный, что значительно удешевляет стоимость тура и делает его привлекательным не только по отношению к уникальным историческим объектам, но и по разумной себестоимости. Тур «Город-Крепость» соответствует стандартам обслуживания по качественным характеристикам, обеспечивая при этом возможность расширить программу в плане дополнительных услуг, путем увеличения свободного времени для изучения интересующих их объектов.

К тому же, тур соответствует физическим характеристикам человека, 9 дней 9 ночей – оптимальное количество времени, для экскурсионного тура, за которое туристы смогут осмотреть военные достопримечательности рассматриваемого региона; оптимальная протяженность маршрута, ввиду того что объекты показа расположены компактно.

Программа обслуживания способна удовлетворить потребности клиентов исходя из тематики маршрута.

## ЗАКЛЮЧЕНИЕ

Крым стал одним из популярных направлений оздоровительного, лечебного и пляжного отдыха в СССР благодаря особому географическому положению и конечно же, важную роль в этом сыграл субтропический средиземноморский климат Южного берега. Огромное значение для рекреационного отдыха имеют природный потенциал Черного и Азовского морей, Крымских гор и многочисленных пещер.

Регион исторически всегда был в центре важнейших событий, а поэтому в нем имеются памятники античных времен, эпохи Римской, Византийской, Османской, Российской Империй, Золотой орды. Крым являлся стратегически важным участком боевых действий Великой Отечественной войны и исторически важной встречей трех глав на Ялтинской конференции – все эти события явились предпосылками для развития познавательного, событийного видов туризма ещё во время существования СССР. На территории Республики Крым расположено свыше 11,5 тысяч памятников истории, культуры и архитектуры, относящихся к различным историческим эпохам, цивилизациям и религиям.

Помимо всего вышперечисленного, здесь находится 26 месторождений лечебной грязи и рапы, более 100 источников минеральных вод различного химического состава, что послужило основанием для создания многочисленных лечебных заведений, санаториев, курортов и полностью оправдывает своеобразного титула «Всесоюзной здравницы» Советского Союза.

Правительство Советского Союза смогло разглядеть весь потенциал Крыма и организовать достойную туристскую инфраструктуру, которая привлекала многочисленных туристов. Но вскоре, благодаря образу современного и качественного курорта и росту благосостояния населения спрос во много раз превысил предложение, и в рамках командной экономики инфраструктура не смогла справиться с нахлынувшим потоком туристов.

Во время «перестройки» проблемы Крыма были учтены и были разработаны программы по их решению, была запланирована масштабная стройка

гостиниц и иных объектов инфраструктуры и реновация уже имеющихся. Планировалось разрешить проблемы до 2000 годов. Именно в период перестройки был зафиксирован максимальное количество туристов – 8,3 млн. чел.

После распада СССР на Украине наблюдался упадок экономики в целом и возникли более насущные проблемы, поэтому развитие инфраструктуры и туристический поток начали падать. Туристический поток начал расти в начале 2000, когда экономика пошла в рост.

Новая экономическая обстановка послужила перераспределению туристических потоков на более дешёвые виды туризма. Но даже при таких условиях, максимальный показатель, зафиксированный в 1988 году, не был достигнут, несмотря на то, что с 2003 года, в целом наблюдается рост количества отдыхающих, и максимальный показатель в 2012 году и составил 6,1 млн. чел.

Таким образом, возник ряд проблем, которые негативно влияли на туризм в регионе:

- пляжный туризм подвержен сильному влиянию сезонности, нагрузка на регион была с мая по сентябрь;
- изношенность основных фондов и медицинской базы коллективных средств размещения на 70 - 90 %;
- высокий уровень «тенизации» туристической отрасли, отсутствие классификации теневых средств размещения;
- неравномерность развития туристского потенциала Республики Крым, заключающаяся в повышенной загрузке объектов размещения и инфраструктуры Южного берега Республики Крым.

С вхождением полуострова в состав России появился целый спектр новых проблем, связанных с международной обстановкой, и остались старые, внутренние проблемы полуострова.

Согласно сообщениям СМИ, новому руководству региона удалось справиться со многими внутренними проблемами региона, которые возникли в начале пути региона в составе Российской Федерации, постепенно решаются старые проблемы, путем всевозможных способов привлечения денежных

средств, ресурсов, при помощи использования и раскрытия потенциала региона но регион остается закрытым для участия зарубежных инвесторов, поэтому необходимо развивать бизнес в регионе. Так же, необходимо поддерживать патриотическую составляющую, которая так сильно связывает страны распавшегося Советского Союза общей историей и общей трагедией. Создание нового туристического продукта «Город-крепость» направлен на решение приведенных выше задач.

## БИБЛИОГРАФИЧЕСКИЙ СПИСОК

- 1 Автобусы в Симферополе [Электронный ресурс] // Перевозка24 – диспетчерский интернет сервис : офиц. сайт. – Режим доступа : <http://perevozka24.ru/arenda-passazhirskogo-transporta/avtobus/avtonomnaya-respublika-krym/simferopol>. – 12.05.2018.
- 2 АльтАлушта – гостевой дом со стоянкой в Алуште [Электронный ресурс] : офиц. сайт. – Режим доступа : <https://altalushta.ru/?yclid=1473194937801253322>. – 15.03.2018.
- 3 Артек [Электронный ресурс] : офиц. сайт. – Режим доступа : <http://artek.org>. – 13.03.2018.
- 4 Братерский А. «Президент Египта, как и Асад, вызывает о помощи» [Электронный ресурс] // Газета.ру : офиц. сайт. – Режим доступа : [https://www.gazeta.ru/politics/2015/11/09\\_a\\_7882481.shtml](https://www.gazeta.ru/politics/2015/11/09_a_7882481.shtml) – 18.05.2018.
- 5 В Крыму звучат призывы к независимости [Электронный ресурс] // Voskanapat: офиц. сайт. – Режим доступа : <http://voskanapat.info/?p=5654> – 23.05.2018.
- 6 Военная история [Электронный ресурс] // Военная литература : офиц. сайт. – Режим доступа : <http://militera.lib.ru>. – 16.03.2018.
- 7 Военно-исторический туризм [Электронный ресурс] // Российской военно-историческое общество : офиц. сайт. – Режим доступа : <https://rvio.histrf.ru/activities/turizm> – 15.04.2018.
- 8 Вольная, Л. Иностранцам будут выдавать визу в Крым на 30 дней [Электронный ресурс] // Комсомольская правда : офиц. сайт. – Режим доступа : <https://www.crimea.kp.ru/online/news/1884644/> – 22.05.2018.
- 9 Гамова, С. Ющенко приговорил Черноморский флот [Электронный ресурс] // Независимая газета : офиц. сайт. – Режим доступа : [http://www.ng.ru/cis/2008-05-22/1\\_yushenko.html](http://www.ng.ru/cis/2008-05-22/1_yushenko.html) – 14.05.2018.
- 10 Генеральная Ассамблея ООН призвала уважать территориальную целостность Украины [Электронный ресурс] // Новости ООН : офиц. сайт. – Ре-

жим доступа : <https://news.un.org/ru/story/2014/03/1240241>. – 14.05.2018.

11 Гладунов, О. Крымский потенциал [Электронный ресурс] // Свободная пресса : офиц. сайт. – Режим доступа : <https://svpressa.ru/economy/article/85472>. – 14.03.2018.

12 Горбачев, А. Проблемы «оккупированного Крыма» могут быть невыдуманными [Электронный ресурс] // Независимая газета : офиц. сайт. – Режим доступа : [http://www.ng.ru/politics/2015-06-24/1\\_crimea.html](http://www.ng.ru/politics/2015-06-24/1_crimea.html) – 14.05.2018.

13 Город Алушта [Электронный ресурс] // Туристический портал Крыма : офиц. сайт. – Режим доступа : <http://www.krym4you.com/goroda/yubk/alushta>. – 15.03.2018.

14 Город-курорт Саки [Электронный ресурс] : офиц. сайт. – Режим доступа : <http://www.saki.ru>. – 18.03.2018.

15 Грузия признала Голодомор в Украине актом геноцида [Электронный ресурс] // Корреспондент.net : офиц. сайт. – Режим доступа : <https://korrespondent.net/ukraine/events/141078-gruziya-priznala-golodomor-v-ukraine-aktom-genocida> – 27.05.2018.

16 Договор между Российской Федерацией и Украиной о российско-украинской государственной границе от 28 января 2003 г. [Электронный ресурс] // Президент России : офиц. сайт. – Режим доступа : <https://web.archive.org/web/20160101121029/http://archive.kremlin.ru/text/docs/2003/01/30632.shtml> – 14.05.2018.

17 Договор о дружбе, сотрудничестве и партнерстве между Российской Федерацией и Украиной. Киев, 31 мая 1997 г. [Электронный ресурс] // НФ СКР : офиц. сайт. – Режим доступа : <http://sevkrimrus.narod.ru/ZAKON/1997god.htm> – 21.05.2018.

18 Евпатория – самый популярный курорт Крыма [Электронный ресурс] // Отдых в Крыму : офиц. сайт. – Режим доступа : <http://krymania.ru/evpatoriya-samyiy-populyarnyy-kurort-kryima>. – 15.03.2018.

19 Евпатория, Крым: отдых, пляжи, море, цены, что посмотреть [Электронный ресурс] // Life-globe.com : офиц. сайт. – Режим доступа : <https://life-globe.com>

globe.com/evpatoria-krym. – 12.03.2018.

20 ЕМИСС – государственная статистика [Электронный ресурс] : офиц. сайт. – Режим доступа : <https://www.fedstat.ru/organizations>. – 18.03.2018.

21 ЕС ужесточит визовую систему [Электронный ресурс] // ТРН : офиц. сайт. – Режим доступа : <https://www.trn-news.ru/digest/74860> – 24.05.2018.

22 Западный турбизнес начинает скучать по российскому туристу [Электронный ресурс] // ИноТВ : офиц. сайт. – Режим доступа : <https://russian.rt.com/inotv/2014-11-14/Die-Press-Zapadnij-turbiznes-nachinaet> – 14.05.2018.

23 Защитить статус и полномочия Крыма! [Электронный ресурс] // Государственный совет Республики Крым : офиц. сайт. – Режим доступа : [http://crimea.gov.ru/news/04\\_02\\_14\\_3](http://crimea.gov.ru/news/04_02_14_3) – 26.05.2018.

24 «Известия». 1993. 13 июля. № 129 (23984) [Электронный ресурс] // ЕльцинЦентр : офиц. сайт. – Режим доступа : <http://www.yeltsincenter.ru/digest/release/den-za-dnem-13-iyulya-1993-goda> – 21.05.2018)

25 Исторический шанс: 25 лет Акту о государственной самостоятельности Крыма [Электронный ресурс] // Политикус : офиц. сайт. – Режим доступа : <https://politikus.ru/articles/94155-istoricheskiy-shans-25-let-aktu-o-gosudarstvennoy-samostoyatelности-kryma.html> – 24.05.2018.

26 История международных отношений : учебник. В 4 т. / А.Ю. Борисов [и др.]. – М. : Аспект Пресс, 2015. – Т.2: Межвоенный период и Вторая мировая война. – 496 с.

27 История раздела Черноморского флота. Справка [Электронный ресурс] // РИА новости : офиц. сайт. – Режим доступа : [https://ria.ru/defense\\_safety/20090324/165866414.html](https://ria.ru/defense_safety/20090324/165866414.html) – 17.05.2018.

28 Керчь [Электронный ресурс] // Travelask : офиц. сайт. – Режим доступа : <http://travelask.ru/russia/Kerch>. – 15.03.2018.

29 Керчь [Электронный ресурс] : офиц. сайт. – Режим доступа : <http://www.kerch.com.ru>. – 17.03.2018.

30 Конфликт с Турцией: хронология событий [Электронный ресурс] // ФедералПресс : офиц. сайт. – Режим доступа : <http://fedpress.ru/news /77/>

policy/1718779 – 14.05.2018.

31 Крым [Электронный ресурс] // Википедия : офиц. сайт. – Режим доступа : <https://ru.wikipedia.org/wiki/Крым>. – 19.03.2018.

32 Крым [Электронный ресурс] // Тонкости туризма : офиц. сайт. – Режим доступа : <https://tonkosti.ru/Крым>. – 16.03.2018.

33 Крым: снова с Россией [Электронный ресурс]: офиц. сайт. – Режим доступа: [https://fief.ru/img/files/ Crimea \\_ IEF \\_ 01.04.2014.pdf](https://fief.ru/img/files/ Crimea _ IEF _ 01.04.2014.pdf). – 18.03.2018.

34 Крым-2006: Акция антиНАТО в Феодосии, крымско-татарские «самозахваты», «Прорыв» и птичий грипп [Электронный ресурс] // Регнум : офиц. сайт. – Режим доступа : <https://regnum.ru/news/763000.html> – 19.05.2018.

35 Куликова, Н. Об экономике Крыма после распада СССР [Электронный ресурс] // Одна страна : офиц. сайт. – Режим доступа : <https://odnarodyna.org/content/ob-ekonomike-kruma-posle-raspada-sssr>. – 21.03.2018.

36 Лозова, О.А. Туризм в Україні: сучасний стан, проблеми та перспективи розвитку // Культура народов Причерноморья. 2012. № 229. С.44 – 47 [Электронный ресурс] // Все о туризме : офиц. сайт. – Режим доступа : [http://tourlib.net/statti\\_ukr/lozova.htm](http://tourlib.net/statti_ukr/lozova.htm). – 12.03.2018.

37 Лучшие туристские маршруты по Крыму 2013 [Электронный ресурс] // Городское туристско-информационное бюро г. Санкт-Петербурга: офиц. сайт. Режим доступа: <http://ispb.info/tourist/crimea>. – 19.03.2018.

38 Министерство курортов и туризма республики Крым [Электронный ресурс] : офиц. сайт. – Режим доступа : <http://mtur.rk.gov.ru>. – 16.03.2018.

39 Нуждин, О. Севастополь в июне 1942 года : хроника осажденного города / О. Нуждин, С. Рузаев. – Екатеринбург: Уральский федеральный университет, 2013. – 768 с.

40 «Ньюсуик»: Ельцинский переворот // Советская Россия. 1993. № 116. [Электронный ресурс] // Октябрьское восстание 1993 года : офиц. сайт. – Режим доступа : [http://1993.sovnarkom.ru/TEXT/GAZETY/SR\\_116/116\\_1\\_4.htm](http://1993.sovnarkom.ru/TEXT/GAZETY/SR_116/116_1_4.htm) – 14.05.2018.

41 Об утверждении положения об установлении формы визы, порядка и



условий ее оформления и выдачи, продления срока ее действия, восстановления ее в случае утраты, а также порядка аннулирования визы : постановление Правительства РФ от 9 июня 2003 г. № 335 [Электронный ресурс] // Консультант Плюс : офиц. сайт. – Режим доступа : <http://www.consultant.ru/cons/cgi/online.cgi?req=doc&base=LAW&n=283177#07863027914256935> – 10.05.2018.

42 Отдых в Алушке (Крым) – отзывы [Электронный ресурс] // Отзовик : офиц. сайт. – Режим доступа : [http://otzovik.com/reviews/ukraine\\_crimea\\_alupka\\_city\\_travel](http://otzovik.com/reviews/ukraine_crimea_alupka_city_travel). – 16.03.2018.

43 Отдых в Коктебеле [Электронный ресурс] // Куданаморе.ру : офиц. сайт. – Режим доступа : <http://www.kudanamore.ru/coctebel>. – 16.03.2018.

44 Отдых в Феодосии [Электронный ресурс] // На берегах Крыма : офиц. сайт. – Режим доступа : <http://na-beregah-kryma.ru/feodosia/?yclid=1473260297065863138>. – 16.03.2018.

45 Отмена полетов в Египет из России [Электронный ресурс] // Visasam.ru : офиц. сайт. – Режим доступа : <http://visasam.ru/samotur/rules/otmena-poletov-v-egipet.html> – 24.05.2018.

46 ПА ОБСЕ обвинила Россию в оккупации Украины – резолюция [Электронный ресурс] // РБК – Украина : офиц. сайт. – Режим доступа : <https://www.rbc.ua/rus/news/obse-osudila-deystviya-rossii-v-otnoshenii-ukrainy---rezolyutsiya-01072014144100> – 14.05.2018.

47 Письмо постоянных представителей Российской Федерации, Соединенного Королевства Великобритании и Северной Ирландии, Соединённых Штатов Америки и Украины при Организации Объединенных наций от 7 декабря 1994 года на имя Генерального директора [Электронный ресурс] // ООН : офиц. сайт. – Режим доступа : [http://www.un.org/en/ga/search/view\\_doc.asp?symbol=A/49/765&Lang=R](http://www.un.org/en/ga/search/view_doc.asp?symbol=A/49/765&Lang=R) – 14.05.2018.

48 Полная утрата доверия. Корреспондент подвел итоги двухлетнего правления Януковича [Электронный ресурс] // Корреспондент.net : офиц. сайт. – Режим доступа : <https://korrespondent.net/ukraine/politics/1323508-korrespondent-polnaya-utrata-doveriya-korrespondent-podvel-itogi-dvuhletnego-pravleniya-yanu>

kovicha – 22.05.2018.

49 Полунов, А.Ю. Общественные организации русского Крыма: политическая деятельность, стратегии взаимоотношений с властью [Электронный ресурс] // Вестник Московского университета : офиц. сайт. – Режим доступа : [http://e-journal.spa.msu.ru/uploads/vestnik/2009/vipusk\\_\\_21.\\_dekabr\\_2009\\_g./\\_polunov.pdf](http://e-journal.spa.msu.ru/uploads/vestnik/2009/vipusk__21._dekabr_2009_g./_polunov.pdf) – 24.05.2018.

50 Попов, А.Д. Проект «Всесоюзная здравница»: история туризма и курортного дела Крыма в 1920 – 1980-е гг. [Электронный ресурс] // DocPlayer.ru : офиц. сайт. Режим доступа : [http://docplayer.ru/44825969-A-d-popov-proekt-vsesoyuznaya-zdravnica-istoriya-turizma-i-kurortnogo-dela-kryma-v-e-gg.html#show\\_full\\_text](http://docplayer.ru/44825969-A-d-popov-proekt-vsesoyuznaya-zdravnica-istoriya-turizma-i-kurortnogo-dela-kryma-v-e-gg.html#show_full_text). 12.03.2018.

51 Попов, А.Д. Легендарный Севастополь как туристскоэкскурсионный объект : история и современность // Современные проблемы сервиса и туризма. 2014. № 3. С. 52 – 60 [Электронный ресурс] // Электронная библиотека онлайн : офиц. сайт. – Режим доступа : <https://elibrary.ru/item.asp?id=22372231> – 16.05.2018.

52 Представительство ЕС предложило жителям Крыма получать шенгенские визы на Украине [Электронный ресурс] // Интерфакс : офиц. сайт. – Режим доступа : <http://www.interfax.ru/world/449370> – 22.05.2018.

53 Присоединение Крыма к России [Электронный ресурс] // Энциклопедия России : офиц. сайт. – Режим доступа : <http://www.encyclopaedia-russia.ru/article.php?id=867> – 21.05.2018.

54 Проблема поставок и транспортировки энергоносителей в российско-украинских отношениях [Электронный ресурс] // Википедия : офиц. сайт. – Режим доступа : [https://ru.wikipedia.org/wiki/Проблема\\_поставок\\_и\\_транспортировки\\_энергоносителей\\_в\\_российско-украинских\\_отношениях](https://ru.wikipedia.org/wiki/Проблема_поставок_и_транспортировки_энергоносителей_в_российско-украинских_отношениях) – 22.05.2018.

55 Проблема принадлежности Крыма [Электронный ресурс] // Википедия : офиц. сайт. – Режим доступа : [https://ru.wikipedia.org/wiki/Проблема\\_принадлежности\\_Крыма#История](https://ru.wikipedia.org/wiki/Проблема_принадлежности_Крыма#История) – 22.04.2018.

56 Республика Крым в цифрах. Досье [Электронный ресурс] // ТАСС:

официальный сайт. – Режим доступа : <http://tass.ru/info/1012329> – 14.05.2018.

57 Россия. Украина. НАТО. Крым [Электронный ресурс] // Известия : официальный сайт. – Режим доступа : <https://iz.ru/news/334921> – 24.05.2018.

58 Россияне отдохнут от Турции [Электронный ресурс] // Коммерсант : официальный сайт. – Режим доступа : <https://www.kommersant.ru/doc/3267821> – 15.05.2018.

59 Ростуризм снял ограничения на продажу туров в Египет через Каир [Электронный ресурс] // НТВ : официальный сайт. – Режим доступа : <http://www.ntv.ru/novosti/1968300/> – 29.05.2018.

60 Сборник научных статей Университета экономики и управления. В 2 ч. / под общ. ред. В.Н. Узунова. – Симферополь : ООО, 2015. – Ч. 1. – 100 с.

61 Своими глазами. События октября 1993 года [Электронный ресурс] // Радио Эхо Москвы : официальный сайт. – Режим доступа : <https://echo.msk.ru/programs/svoi-glaza/544670-echo/> – 14.05.2018.

62 Совещание по безопасности и сотрудничеству в Европе : ежегодный доклад [Электронный ресурс] // OSCE : официальный сайт. – Режим доступа : <https://www.osce.org/Ru/Secretariat/14573?Download=True> – 23.05.2018.

63 Статистическое исследование туристской отрасли в Республике Крым [Электронный ресурс] : монография / Е.А. Егорова [и др.]. – М. : Русайнс, 2015. – 316 с.

64 Туризм в Крыму [Электронный ресурс] // Wiki2: официальный сайт. – Режим доступа : [https://wiki2.org/ru/Туризм\\_в\\_Крыму](https://wiki2.org/ru/Туризм_в_Крыму). – 18.03.2018.

65 Турчинов отменил декларацию о независимости Крыма и Севастополя [Электронный ресурс] // ТСН : официальный сайт. – Режим доступа : <https://ru.tsn.ua/politika/turchinov-otmenil-deklaraciyu-o-nezavisimosti-kryma-i-sevastopolya-354801.html> – 19.05.2018.

66 Украина запрещает россиянам ездить по Крыму на бронетехнике [Электронный ресурс] // Лента.ру : официальный сайт. – Режим доступа : <https://lenta.ru/news/2006/01/19/lighthouse/> – 18.05.2018.

67 Федеральная служба государственной статистики [Электронный ре-

курс] : офиц. сайт. – Режим доступа : <http://www.gks.ru>. – 15.03.2018.

68 Федоров, А.В. Правовой статус Крыма. Правовой статус Севастополя. М., 1999 [Электронный ресурс] // Народный Фронт «СЕВАСТОПОЛЬ-КРЫМ-РОССИЯ» : офиц. сайт. – Режим доступа : <http://sevkrimrus.narod.ru/textstes/fedorov.htm> – 14.05.2018.

69 Щипков, А. Какого цвета украинское «нацправославие»? [Электронный ресурс] // АиФ : офиц. сайт. – Режим доступа : <http://www.aif.ru/society/opinion/1118983> – 14.05.2018.

70 Экономическое развитие Крыма в 1990-2013 гг. [Электронный ресурс] // География : офиц. сайт. – Режим доступа: [/https://geographyofrussia.com/ekonomicheskoe-razvitie-kryma-v-1990-2013-gg](https://geographyofrussia.com/ekonomicheskoe-razvitie-kryma-v-1990-2013-gg). – 16.03.2018.

71 Энциклопедия экономиста [Электронный ресурс] : офиц. сайт. – Режим доступа : <http://www.grandars.ru>. – 19.03.2018.

72 Языковая ситуация на Украине. Лингвистическая дискриминация как инструмент националистической политики [Электронный ресурс] // Военное обозрение : офиц. сайт. – Режим доступа : <https://topwar.ru/100602-yazykovaya-situaciya-na-ukraine-lingvisticheskaya-diskriminaciya-kak-instrument-nacionalisticheskoy-politiki.html> – 12.05.2018.

73 Яковенко, И.М. Туристские потоки в Крыму: состояние и проблемы / И.М. Яковенко // Ученые записки Таврического национального университета им. В.И. Вернадского. Серия «География». – 2011. – № 1. – С. 139 – 147.

74 Янукович пошел по стопам Ющенко – суды опять отбирают маяки у российских военных [Электронный ресурс] // Business information network: офиц. сайт. – Режим доступа : <https://bin.ua/news/politics/political/119317-yanukovich-poshel-po-stopam-yushhenko-sudy-opyat.html> – 25.05.2018.

75 Apartment on Radyans'ka Street [Электронный ресурс] // Booking.com – система бронирования отелей онлайн : офиц. сайт. – Режим доступа : <https://www.booking.com/hotel/xc/1-kom-liuks-v-tsientrie.ru.html>. – 22.05.2018.

76 Tourismus: Wenn der Russe zu Hause bleibt [Электронный ресурс] // Die Presse : офиц. сайт. – Режим доступа : <https://diepresse.com/home/wirtschaft/> in-

ternational/4594583/Tourismus\_Wenn-der-Russe-zu-Hause-bleibt – 17.05.2018.

77 Державна прикордонна служба України [Електронний ресурс]: офіц. сайт. – Режим доступу : <https://dpsu.gov.ua> – 14.05.2018.

78 Про правовий статус іноземців та осіб без громадянства ЗАКОН УКРАЇНИ (Відомості Верховної Ради України (ВВР), 2012, № 19-20, ст. 179) [Електронний ресурс] //Законодавство України : офіц. сайт. – Режим доступу : <http://zakon4.rada.gov.ua/laws/show/3773-17> – 14.05.2018.

79 Рада визнала УПА борцями за незалежність України [Електронний ресурс] // ВВС : офіц. сайт. – Режим доступу : [https://www.bbc.com/ukrainian/politics/2015/04/150409\\_rada\\_upa\\_recognised\\_vc](https://www.bbc.com/ukrainian/politics/2015/04/150409_rada_upa_recognised_vc) – 14.05.2018.

## ПРИЛОЖЕНИЕ А

### Анкета «Популярность военно-исторического туризма в России»

1. Укажите ваш пол:

Мужской  Женский

2. Укажите Ваш возраст :

а) до 20 лет    б) 21-30    в) 31-40    г) 41-50    д) 51 и более

3. Интересуетесь ли Вы военной историей?

а) Да    б) Нет    в) Иногда

4. Какие военно-исторические события Вас интересуют больше всего? (расставьте баллы в зависимости от предпочтений: 0-не интересен, 1-интересен, 2-очень интересен)

а) Крымская война \_\_\_\_\_

б) Гражданская война \_\_\_\_\_

в) Великая отечественная война \_\_\_\_\_

г) События 2014 года \_\_\_\_\_

д) Знаковые события для истории России \_\_\_\_\_

5. Знаете ли Вы о существовании военно-исторических туров?

а) Да    б) Нет

6. Совершали ли Вы поездки по военно-историческим направлениям?

а) Да    б) Нет

7. Если ДА, то куда?

а) По Дальневосточному региону    б) по России    в) за рубеж

8. Хотели бы Вы отправиться в военно-исторический тур?

а) Да    б) Нет    в) Возможно    г) Не знаю

9. В какой регион вы хотели бы отправиться в военно-исторический тур?

а) В пределах Дальневосточного региона    б) В любую точку России    в) За рубеж

10. Какую сумму Вы готовы потратить на военно-исторический тур?

а) до 30 000    б) 31 000 – 40 000    в) 41 000 – 50 000    г) 51 000 и более