

Федеральная служба государственной статистики

ТЕРРИТОРИАЛЬНЫЙ ОРГАН ФЕДЕРАЛЬНОЙ СЛУЖБЫ
ГОСУДАРСТВЕННОЙ СТАТИСТИКИ ПО АМУРСКОЙ ОБЛАСТИ
(АМУРСТАТ)

Для служебного пользования
№ экземпляра _____

**Муниципальные
образования Амурской области**

по каталогу № 1.8

БЛАГОВЕЩЕНСК – 2011

УДК 311 (571.61)
ББК 65.9 (255.3)-05
М90

Редакционная коллегия:

В.Н. Дьяченко – председатель редакционной коллегии

**М.А. Рябчинская, Е.Н. Гудим, П.Д. Кочетков, И.К. Ремехова, Г.А. Давыдова,
Г.Т. Жуковец, Е.Я. Решетова, О.М. Данилкина, Е.А. Панова, Г.А. Серебрякова,
Н.А. Левченко, И.С. Егорова**

М90 Муниципальные образования Амурской области:

Сборник/ Амурстат, - Б., 2011. – 278с.

Сборник содержит комплексную характеристику городских округов, муниципальных районов, городских и сельских поселений, включающую историю, географическое положение, природные ресурсы, состояние и динамику развития социальной сферы, населения, основных видов экономической деятельности.

В сборнике помещены адреса, рабочие телефоны и фамилии руководителей территориальных структур федеральных органов исполнительной власти, органов государственной власти и местного самоуправления Амурской области, основных общественных организаций, ведущих предприятий и фирм по состоянию на 1 сентября 2011 года.

Данные рассчитаны согласно официальной статистической методологии, включающей в себя методы сбора, контроля, редактирования, сводки и группировки первичных статистических данных и административных данных, оценки точности официальной статистической информации и ее систематизации.

Источником информации по поселениям является База данных показателей муниципальных образований (БД ПМО) Федеральной службы государственной статистики (Росстата).

Сборник является одиннадцатым изданием, исправленным и дополненным. Предназначен для широкого круга читателей: экономистов, статистиков, научных работников, средств массовой информации, работников коммерческих структур, частных лиц.

В целях обеспечения конфиденциальности первичных статистических данных, полученных от организаций (ст.4, п.5; ст. 9, п.1 Федерального закона от 29.11.2007 №282-ФЗ «Об официальном статистическом учете и системе государственной статистики в Российской Федерации»), данные о производстве отдельных видов продукции, по оказанию услуг по перевозке грузов и пассажиров на транспорте и финансовых результатах организаций, косвенно раскрывающие единственных производителей продукции и услуг в Амурской области, в таблицах издания обозначены «*».

Условные обозначения:

- явление отсутствует
- ... данных не имеется
- 0,0 малое значение

Значения отдельных показателей могут расходиться с опубликованными ранее за счет уточнения. Сведения за 2010 год являются предварительными и могут быть уточнены.

В отдельных случаях незначительные расхождения между итогом и суммой слагаемых объясняются округлением данных.

**УДК 311(571.61)
ББК 65.9 (255.3)-05**

© Территориальный орган Федеральной службы государственной статистики по Амурской области, 2011
E-mail: poste@amurstat.gks.ru
<http://amurstat.gks.ru>

Содержание

Краткая историческая справка	4
Территория и географическое положение.....	4
Природные ресурсы.....	4
Природно-климатические зоны Амурской области.....	6
Основные социально-экономические показатели Амурской области.....	15
Основные социально-экономические показатели муниципальных образований	19
Население и рынок труда.....	19
Уровень жизни и социальная сфера.....	23
Потребительский рынок товаров и услуг.....	31
Цены.....	33
Инвестиции	34
Промышленное производство	36
Сельское хозяйство	38
Транспорт и связь	46
Развитие новых форм хозяйственной деятельности	50
1. БЛАГОВЕЩЕНСК	54
2. БЕЛОГОРСК.....	64
3. ЗЕЯ	70
4. пгт ПРОГРЕСС	76
5. РАЙЧИХИНСК.....	81
6. СВОБОДНЫЙ.....	86
7. ТЫНДА.....	88
8. ШИМАНОВСК.....	88
9. АРХАРИНСКИЙ РАЙОН	88
10. БЕЛОГОРСКИЙ РАЙОН.....	88
11. БЛАГОВЕЩЕНСКИЙ РАЙОН.....	88
12. БУРЕЙСКИЙ РАЙОН.....	88
13. ЗАВИТИНСКИЙ РАЙОН.....	88
14. ЗЕЙСКИЙ РАЙОН	88
15. ИВАНОВСКИЙ РАЙОН	88
16. КОНСТАНТИНОВСКИЙ РАЙОН	88
17. МАГДАГАЧИСКИЙ РАЙОН	88
18. МАЗАНОВСКИЙ РАЙОН.....	88
19. МИХАЙЛОВСКИЙ РАЙОН	88
20. ОКТЯБРЬСКИЙ РАЙОН.....	88
21. РОМНЕНСКИЙ РАЙОН	88
22. СВОБОДНЕНСКИЙ РАЙОН	88
23. СЕЛЕМДЖИНСКИЙ РАЙОН	88
24. СЕРЫШЕВСКИЙ РАЙОН	88
25. СКОВОРОДИНСКИЙ РАЙОН	88
26. ТАМБОВСКИЙ РАЙОН.....	88
27. ТЫНДИНСКИЙ РАЙОН.....	88
28. ШИМАНОВСКИЙ РАЙОН.....	88

Краткая историческая справка

Приамурье было открыто отрядом землепроходцев во главе с Василием Даниловичем Поярковым в первой половине XVII века (1643-1644 гг.). В 1649 году Приамурье исследовал землепроходец Ерофей Павлович Хабаров, он основал Албазин - главный город русских владений Приамурья.

В 1854 году началось переселение казаков из Забайкалья в низовья Амура, и с этого времени Приамурье окончательно вошло в состав России.

По указу Императора от 20 (8) декабря 1858 года была учреждена Амурская область. Первые переселенцы из Забайкалья образовали Амурское казачье войско и основали цепь станиц и хуторов в долине рек Амур и Зея. С 1859 года началось переселение из центральных районов России. Это была большая группа крестьян. После революции 1905 года в соответствии со столыпинским аграрным законодательством на Амур переселилось 120 тыс. человек.

В начале XX века существенную роль в заселении области сыграло строительство Амурской железной дороги.

К 1913 году в Амурской области проживало 380 тыс. человек, из которых 74,5 тыс. - в городах Благовещенске, Алексеевске (Свободном) и Зее.

После Октябрьской революции 1917 года, согласно постановлению V объединительного съезда крестьян и казаков, область стала именоваться Амурской социалистической республикой. В апреле 1920 года из Амурской, Забайкальской, Камчатской, Сахалинской и Приморской областей было образовано «буферное» демократическое государство – Дальневосточная Республика с центром в г. Чите. В 1922 году ДВР присоединилась к РСФСР, и 8 ноября область была переименована в Амурскую губернию, просуществовавшую до 1926 года. В январе 1926 года область была включена в состав Дальневосточного края.

20 октября 1932 года образована Амурская область, которая вошла в Хабаровский край. Указом Президиума Верховного Совета СССР от 2 августа 1948 года Амурская область выделена в самостоятельную область РСФСР.

Территория и географическое положение

Площадь Амурской области составляет 361,9 тыс. кв. км. (2,1% территории Российской Федерации). Расстояние от Благовещенска до Москвы - 7985 км по железной дороге.

Располагается область на юго-востоке Российской Федерации в азиатской ее части, между Становым хребтом на севере и рекой Амур на юге. Государственная граница на юге проходит с Китаем. На западе область граничит с Читинской областью, на севере - с Республикой Саха (Якутия) и на востоке - с Хабаровским краем и Еврейской автономной областью.

От теплого Японского моря средние районы области удалены более чем на 1200 км и отгорожены несколькими хребтами: Сихотэ-Алинем, Баджалским, Буреинским и Турана. От холодного Охотского моря эти районы отдалены на 500-600 км, а северо-восток области - всего на 150 км. Почти вся территория области расположена в бассейне реки Амур.

Область лежит в умеренном географическом поясе, между 49 и 57 градусами северной широты. Самая северная ее точка находится на реке Хани (приток реки Олекмы), южная - на реке Амур, западная - на границе с Забайкальем, восточная - в хребте Ям-Алинь.

Климат континентальный с муссонными чертами. Средняя температура воздуха колеблется с юга на север от + 20,7 до + 17,6 градуса в июле и от - 27,6 до - 32,8 градуса в январе. Зима сухая и малоснежная. Примерно 90% влаги приходится на теплое время года.

Природные ресурсы

Водные ресурсы. Общая протяженность рек Амурской области превышает 77 тыс. км. Больших рек, длина которых свыше 500 км, семь: Амур, Зея, Селемджа, Гиллой, Бурей, Олекма, Нюкжа. Средний многолетний годовой сток рек составляет 166 куб. км. Особенно густа речная сеть на севере области.

Амур в иерархии величайших рек планеты занимает девятое место по длине – 2824 км. И если верхнее течение от устья Амазара до Албазина сковано скалистыми берегами и преодолевает многие перепады, то за слиянием с могучей Зеей Амур разливается привольно, образуя в своем русле множество больших и малых островов.

Другая крупнейшая в области река - Зея берет начало на высоте 1900 м южного склона Станового хребта. По величине в дальневосточном регионе она занимает второе место после Амура. Ежегодный сток составляет более 70 куб. км, а водосбор – более 233 тыс. кв. км. Ее длина в 1242 км вполне сопоставима с крупнейшими реками Западной Европы.

В связи со строительством Зейской ГЭС возникло Зейское водохранилище длиной 225 км, шириной в средней части до 25 км, площадью 2400 кв. км.

Ниже Зеи в Амур впадает Бурей, берущая начало на высоте 1700 м в стыке горных хребтов Эзоп и Дуссе-Алинь. Общая длина реки 739 км, по Амурской области она несет свои воды на протяжении 250 км. Именно на этом участке введена в строй вторая после Зейской крупнейшая на Дальнем Востоке Бурейская ГЭС мощностью 2320 МВт.

Широко распространены пресные, минеральные и термальные подземные воды. Пресные подземные воды встречаются повсеместно. Известно 42 источника и скважины минеральных вод.

Леса. Амурская область относится к многолесным территориям. Лесопокрытая площадь составляет 22 миллиона гектаров (56% территории области). Общий запас деловой древесины в лесах области - около 2 млрд. куб. м.

Тысячи видов деревьев, кустарников и трав представляют собой причудливое смешение восточно-сибирской, маньчжурской, охотской и даурской флор. Если взглянуть на территорию области с высоты птичьего полета с севера на юг, то в глаза бросятся четко сменяющие друг друга зоны и ярусы различной растительности. Самая северная ее кромка слегка подернута горной тундрой, значительную же ее часть покрыли таежные леса, затем идут лиственные мари, широколиственно-хвойные леса, пахотные земли, пойменные луга в сочетании с кустарниками.

Север области от Станового хребта – это вотчина таежных хвойных лесов. В суровых климатических условиях растет даурская лиственница. Достигая высоты 5-8 метров, она слабо поддается гниению и дает ценную древесину для производства целлюлозы, дубильных веществ, строительства особо прочных сооружений. В долинах рек растут ель, пихта, душистый тополь, чезения, черемуха, черная смородина и алданский виноград.

Растительность южной части территории отличается особым разнообразием. Здесь нередко соседствуют амурский бархат и маньчжурский орех, липа и даурская береза. Из ценных лекарственных растений произрастают элеутерококк, лимонник.

Аборигеном дальневосточной флоры с полным основанием считается корейская сосна, произрастающая в этих местах уже несколько миллионов лет. Дерево вырастает до 40 метров и живет 600 лет. Ни создатели авиалайнеров, ни строители океанских судов не обходятся без использования древесины этого дальневосточного исполина.

Животный мир. Животный мир Амурской области представлен значительным разнообразием видов: 64 - млекопитающих, 326 - птиц, 10 - пресмыкающихся, 7 - земноводных, 68 - рыб. На территории области обитают бурый и черный медведь, соболь, лиса, рысь, кабан, косуля, кабарга, изюбр, северный олень, белка, колонок, бурундук.

Из птиц - голубая сорока, иволга, козодой, мухоловка, утка-мандаринка, из охотничьих видов - рябчик, глухарь, тетерев, фазан, куропатка. Из редких видов - несколько видов журавлей и аистов.

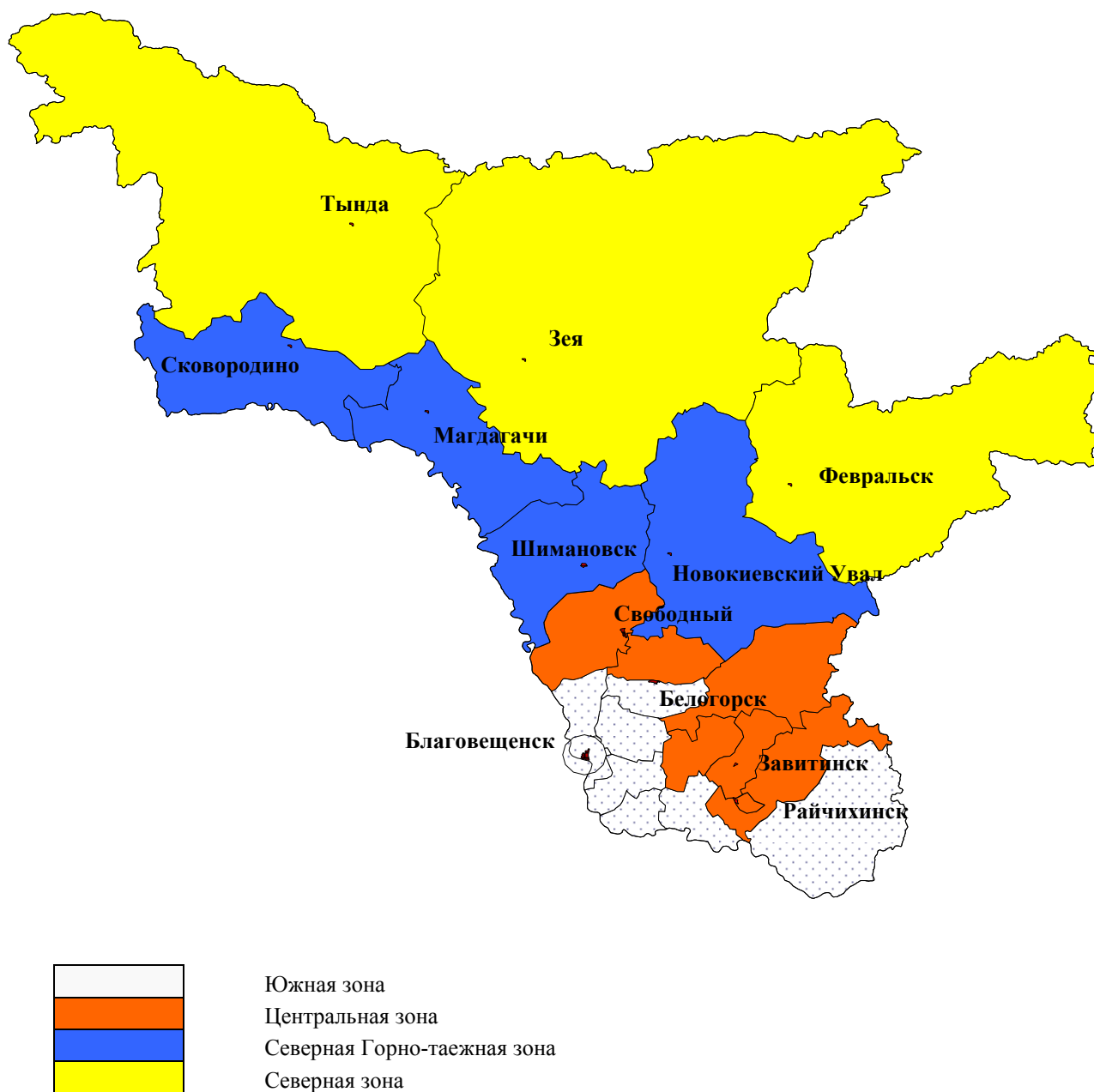
В водоемах области водятся хариус, ленок, таймень, налим, ротан, карась, сазан, белый и черный амур, толстолоб, змеёголов, сом, щука.

Минералы. Уникальное структурное положение и сложное многоэтапное геологическое развитие территории Приамурья обусловили уникальность ее минерагении. Здесь известны месторождения и проявления россыпного и рудного золота, серебра, титана, молибдена, вольфрама, меди, олова, полиметаллов, сурьмы, бурого и каменного угля, цеолитов, каолина, цементного сырья, апатита, графита, талька, полудрагоценных, поделочных, облицовочных камней и других полезных ископаемых. Не исключена возможность выявления месторождений нефти и газа. В настоящее время наибольший вклад в хозяйственном обороте области дают россыпное золото и уголь.



ПРИРОДНО-КЛИМАТИЧЕСКИЕ ЗОНЫ АМУРСКОЙ ОБЛАСТИ

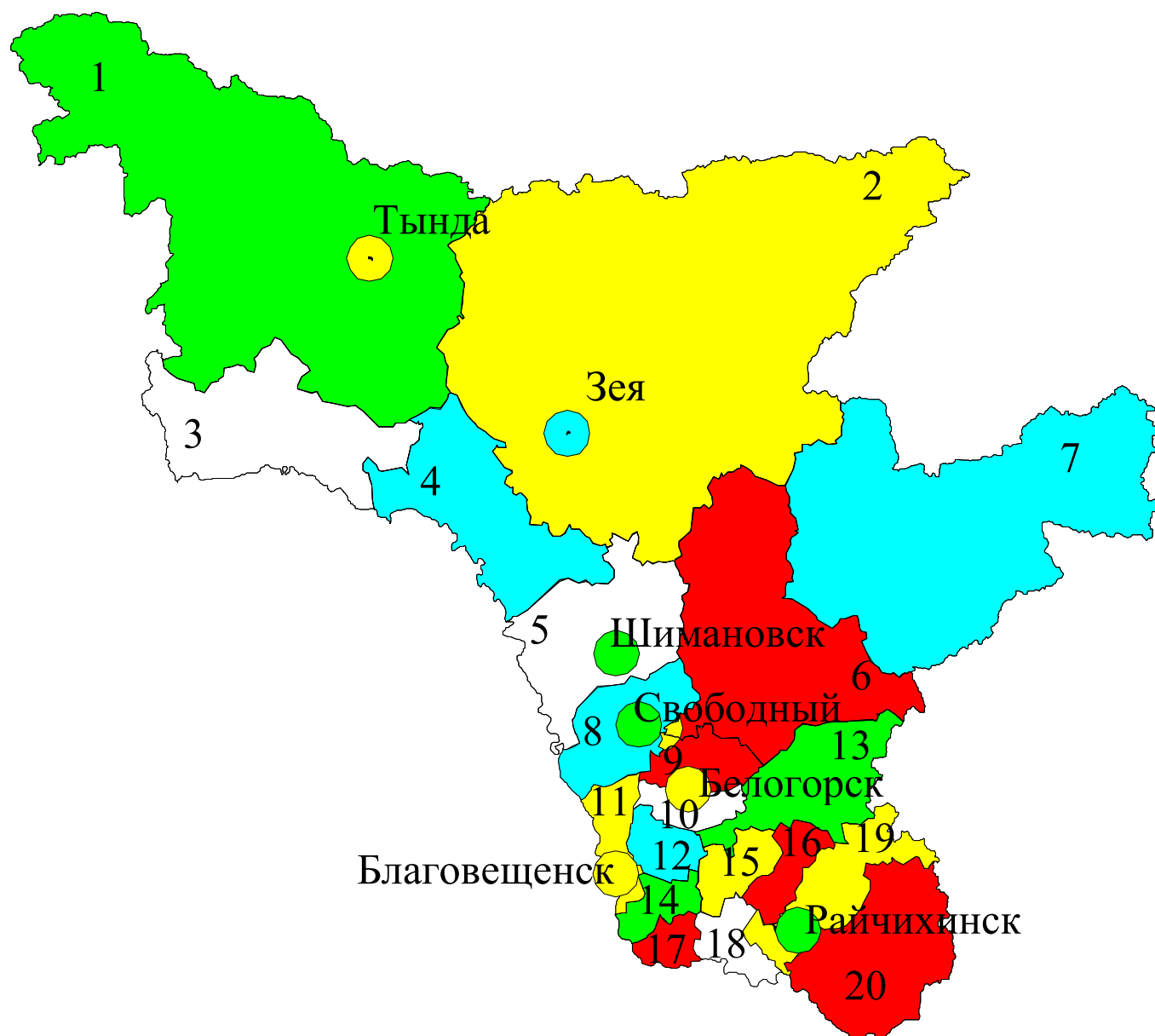
На территории области можно выделить четыре природно-климатические зоны, различающиеся между собой по уровню социально-экономического развития. Это зависит, прежде всего, от их функциональной структуры.



В центральной и южной зонах развитие получила обрабатывающая промышленность. Здесь более благоприятные условия для занятия сельскохозяйственным производством. Основными хозяйствующими субъектами являются предприятия сельского хозяйства, крестьянско-фермерские хозяйства и хозяйства населения.

В северной и горно-таежной зонах деятельность населения связана с золотодобычей, лесозаготовками, охотой, обслуживанием железнодорожных путей и линий связи, строительством промышленных объектов и т.д. На этой территории проживают коренные малочисленные народы Севера, занимающиеся оленеводством и народными промыслами.

АДМИНИСТРАТИВНО-ТЕРРИТОРИАЛЬНОЕ ДЕЛЕНИЕ АМУРСКОЙ ОБЛАСТИ

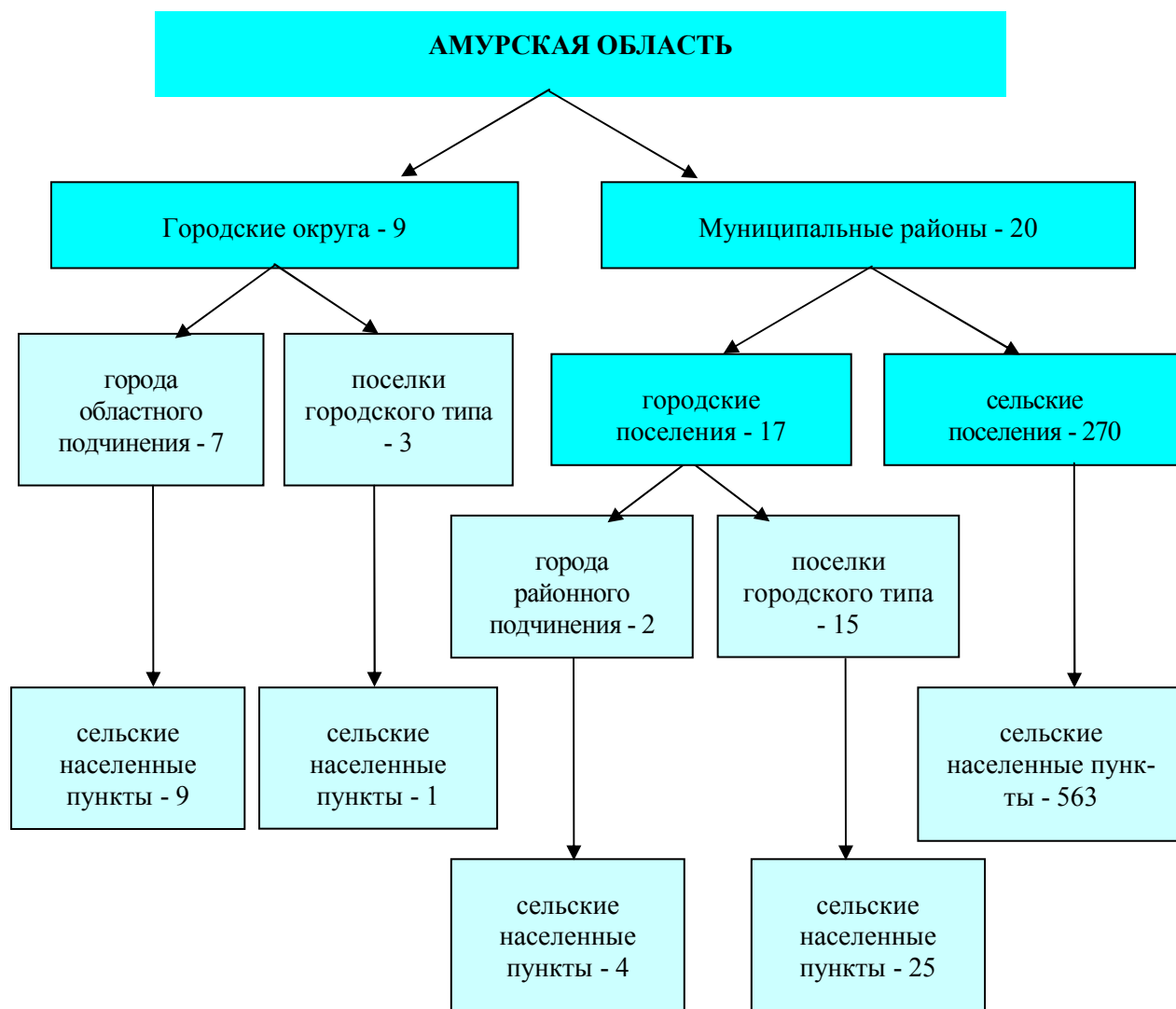


- | | |
|-------------------------|----------------------------|
| 1. Тындинский район | 11. Благовещенский район |
| 2. Зейский район | 12. Ивановский район |
| 3. Сковородинский район | 13. Ромненский район |
| 4. Магдагачинский район | 14. Тамбовский район |
| 5. Шимановский район | 15. Октябрьский район |
| 6. Мазановский район | 16. Завитинский район |
| 7. Селемджинский район | 17. Константиновский район |
| 8. Свободненский район | 18. Михайловский район |
| 9. Серышевский район | 19. Бурейский район |
| 10. Белогорский район | 20. Архаринский район |

В рамках реализации Федерального закона от 06.10.03г. №131-ФЗ «Об общих принципах организации местного самоуправления в Российской Федерации», вступившим в силу с 1 января 2006 года, в Амурской области в 2004 году статус муниципального района получили Мазановский и Ромненский районы, статус городского округа - города Свободный и Шимановск. В 2005 году статус городского округа получили поселки Прогресс и Углегорск, города Благовещенск, Белогорск, Зея, Тында и Райчихинск, а статус муниципального района – 18 районов.

На 1 января 2011 года в состав Амурской области входит 316 муниципальных образований: 9 городских округов, 20 муниципальных районов, 17 городских и 270 сельских поселений. В их составе учтены населенные пункты: 7 городов областного подчинения, 2 города районного подчинения, 18 поселков городского типа, 602 сельских населенных пункта.

Состав муниципальных образований на 1 января 2011 года



ОРГАНЫ ГОСУДАРСТВЕННОЙ ВЛАСТИ И МЕСТНОГО САМОУПРАВЛЕНИЯ

Должность	Ф.И.О. руководителя	Телефон
Органы судебной власти и прокуратуры		
Амурский областной суд 675000, г. Благовещенск, ул. Шевченко, 6		
Председатель	Семенов Сергей Николаевич	51-34-27
Управление Судебного департамента в Амурской области 676000, г. Благовещенск, ул. Зейская, 148		
И.о. начальника	Пилипенко Нина Николаевна	44-68-30
Арбитражный суд Амурской области 675023, г. Благовещенск, ул. Ленина, 163		
Председатель	Блинова Людмила Николаевна	59-59-10
Прокуратура Амурской области 675005, г. Благовещенск, ул. Пионерская, 37		
Прокурор	Пилипчук Николай Леонтьевич	77-50-00
Управление внутренних дел по Амурской области 675000, г. Благовещенск, ул. 50 лет Октября, 18		
Начальник	Аксенов Николай Николаевич	59-40-10
Военный комиссариат Амурской области 675000, г. Благовещенск, ул. Амурская, 162		
Военный комиссар	Хохлюк Анатолий Борисович	52-33-20
Территориальные структуры федеральных органов исполнительной власти		
Главный федеральный инспектор по Амурской области аппарата полномочного представителя Президента РФ в Дальневосточном федеральном округе 675000, г. Благовещенск, ул. Краснофлотская, 131-А		
Главный федеральный инспектор	Решетников Александр Дмитриевич	52-47-81
Управление Федеральной службы Российской Федерации по контролю за оборотом наркотиков по Амурской области 675000, г. Благовещенск, ул. Амурская, 154		
Начальник	Палатов Валерий Иванович	22-56-01
Управление Федеральной миграционной службы по Амурской области 675000, г. Благовещенск, ул. Чайковского, 2		
Начальник	Нагаев Сергей Александрович	52-42-69
Главное управление МЧС России по Амурской области 675000, г. Благовещенск, ул. Пионерская, 47		
Начальник - полковник	Бухта Виктор Александрович	52-67-02
Представительство МИД России в г.Благовещенск 675000, г. Благовещенск, ул. Пионерская, 10		
Представитель МИД	Базарный Леонид Васильевич	53-54-52
Отделение Управления Министерства промышленности и торговли РФ по Дальневосточному району в Амурской области 675000, г. Благовещенск, ул. Амурская, 154		
Руководитель	Гришкина Тамара Васильевна	53-14-95

Должность	Ф.И.О. руководителя	Телефон
Управление Федеральной службы исполнения наказаний по Амурской области		
<i>675000, г. Благовещенск, пер. Волошина, 8</i>		
Начальник	Синицкий Василий Васильевич	39-31-10
Управление Федеральной службы судебных приставов по Амурской области		
<i>675000, г. Благовещенск, ул. Ленина, 192</i>		
И.о. руководителя	Шульга Виктор Васильевич	52-10-11
Управление Федеральной службы государственной регистрации, кадастра и картографии по Амурской области (Управление Росреестра по Амурской области)		
<i>675000, г. Благовещенск, ул. Ленина, 192</i>		
Руководитель	Губанова Татьяна Владимировна	52-50-79
Государственная инспекция труда в Амурской области		
<i>675000, г. Благовещенск, ул. Амурская, 145</i>		
Врио руководителя	Кривоногова Людмила Альбертовна	22-60-42
Территориальный орган Федеральной службы государственной статистики по Амурской области		
<i>675000, г. Благовещенск, ул. Кузнечная, 23</i>		
Руководитель	Дьяченко Владимир Николаевич	42-56-63
Управление по недропользованию по Амурской области		
<i>675029, г. Благовещенск, пер. Чудиновский, 15</i>		
И.О. начальника	Кузьмин Вячеслав Михайлович	35-61-54
Управление Федеральной службы по надзору в сфере природопользования по Амурской области (Росприроднадзор)		
<i>675000, г. Благовещенск, ул. Амурская, 221</i>		
Руководитель	Колесников Валерий Викторович	52-33-44
Отдел водных ресурсов Амурского бассейнового водного управления по Амурской области		
<i>675029, г. Благовещенск, пер. Чудиновский, 15, каб. 211</i>		
Зам. руководителя – начальник отдела водных ресурсов	Лужнов Валерий Леонидович	35-20-01
Управление Федеральной службы по ветеринарному и фитосанитарному надзору по Забайкальскому краю и Амурской области		
<i>675029, г. Благовещенск, ул. Заводская, 87</i>		
Зам. руководителя	Носаченко Михаил Николаевич	59-38-13
Управление государственного автомобильного надзора по Амурской области		
<i>675000, г. Благовещенск, ул. Шевченко, 20</i>		
Начальник	Злобин Владимир Иванович	52-56-43
Управление Федеральной налоговой службы по Амурской области		
<i>675005, г. Благовещенск, пер. Советский, 65/1</i>		
Руководитель	Гончарова Наталья Тимофеевна	39-05-00
Управление Федерального казначейства по Амурской области		
<i>675000, г. Благовещенск, ул. Ленина, 108, подъезд 1</i>		
Врио руководителя	Ханенко Ирина Васильевна	20-06-04
Территориальное управление Федеральной службы финансово-бюджетного надзора в Амурской области		
<i>675000, г. Благовещенск, ул. Амурская, 145</i>		
Руководитель	Морозов Владимир Николаевич	49-12-35
Территориальное управление Федерального агентства по управлению государственным имуществом в Амурской области		
<i>675000, г. Благовещенск, ул. Амурская, 154</i>		
Руководитель	Павлюченков Дмитрий Владимирович	51-59-81

Должность	Ф.И.О. руководителя	Телефон
Управление Федеральной службы государственной регистрации, кадастра и картографии по Амурской области 675000, г. Благовещенск, ул. Амурская, 150		
Руководитель	Попов Юрий Иванович	37-07-08
Управление Федеральной антимонопольной службы по Амурской области 675023, г. Благовещенск, ул. Ленина, 135		
Руководитель	Яковлева Татьяна Ивановна	52-00-07
Благовещенская таможня 675000, г. Благовещенск, ул. Пушкина, 46		
Начальник	Сорокин Михаил Владимирович	23-62-28
Отдел Государственной фельдъегерской службы РФ в г. Благовещенске 675000, г. Благовещенск, ул. Пионерская, 27		
Начальник отдела	Тяпкин Виктор Алексеевич	33-13-00
Федеральное бюджетное учреждение «Амурский региональный центр стандартизации, метрологии и испытаний в Амурской области» Федерального агентства по техническому регулированию и метрологии 675029, г. Благовещенск, пер. Чудиновский, 10		
Директор	Ханенко Николай Константинович	35-23-28
Инспектура по Амурской области – филиал Федерального государственного учреждения «Государственная комиссия Российской Федерации по испытанию и охране селекционных достижений» 675000, г. Благовещенск, пер. Св. Иннокентия, 13, каб. 216		
Начальник	Шматок Николай Степанович	52-34-10
Дальневосточное управление Федеральной службы по экологическому, технологическому и атомному надзору (Дальневосточное управление Ростехнадзора) 675000, г. Благовещенск, ул. Б. Хмельницкого, 8/2		
Зам. руководителя	Чернышев Виктор Александрович	39-75-18
Управление Федеральной службы по надзору в сфере связи, информационных технологий и массовых коммуникаций по Амурской области (Роскомнадзор) 675000, г. Благовещенск, ул. Ленина, 113		
Руководитель	Забелина Людмила Ивановна	37-19-09
Управление Федеральной службы по надзору в сфере защиты прав потребителей и благополучия человека по Амурской области (Управление Роспотребнадзора по Амурской области) 675002, г. Благовещенск, ул. Первомайская, 30		
Руководитель	Смирнов Владимир Томович	52-56-29
Территориальный орган Федеральной службы по надзору в сфере здравоохранения и социального развития (Управление Росздравнадзора по Амурской области) 675000, г. Благовещенск, ул. Мухина, 31		
Руководитель	Даниленко Геннадий Александрович	53-21-01
Амурский филиал Федерального государственного бюджетного учреждения «Забайкальский референтный центр Федеральной службы по ветеринарному и фитосанитарному надзору» 675000, г. Благовещенск, ул. Промышленная, 7		
Директор	Любченков Алексей Александрович	33-61-61
Федеральное государственное бюджетное учреждение «Управление мелиорации земель и сельскохозяйственного водоснабжения по Амурской области» 675000, г. Благовещенск, ул. Амурская, 144/2		
Директор	Яременко Александр Алексеевич	37-04-90
ГУ Отделение Пенсионного фонда РФ по Амурской области 675000, г. Благовещенск, ул. Зейская, 173-А		
Управляющий	Дорофеев Владимир Александрович	23-53-05

Должность	Ф.И.О. руководителя	Телефон
Органы государственной власти Амурской области		
Законодательное собрание Амурской области <i>676023, г. Благовещенск, ул. Ленина, 135</i>		
Председатель	Башун Александр Николаевич	22-38-00
Комитет по вопросам социальной политики Законодательного собрания Амурской области <i>676023, г. Благовещенск, ул. Ленина, 135</i>		
Председатель	Выдрова Елена Владимировна	22-38-20
Комитет по бюджету, налогам и финансам Законодательного собрания Амурской области <i>675023, г. Благовещенск, ул. Ленина, 135</i>		
Председатель	Стрельник Ольга Андреевна	22-38-30
Комитет по вопросам законодательства, местного самоуправления и регламенту Законодательного собрания Амурской области <i>675023, г. Благовещенск, ул. Ленина, 135</i>		
Председатель	Логачев Виктор Иванович	22-38-06
Комитет по вопросам экономики, межрегиональных, внешнеэкономических связей и собственности области Законодательного собрания Амурской области <i>675023, г. Благовещенск, ул. Ленина, 135</i>		
Председатель	Абрамов Иван Николаевич	22-38-25
Комитет по вопросам аграрной политики, природопользования и экологии Законодательного собрания Амурской области <i>675023, г. Благовещенск, ул. Ленина, 135</i>		
Председатель	Иванов Геннадий Николаевич	22-38-35
Комитет по делам ветеранов, общественных организаций и по молодежной политике Законодательного собрания Амурской области <i>675023, г. Благовещенск, ул. Ленина, 135</i>		
Председатель	Кузнецов Юрий Викторович	22-38-14
Правительство Амурской области <i>675023, г. Благовещенск, ул. Ленина, 135</i>		
Губернатор области – Председатель Правительства области	Кожемяко Олег Николаевич	22-10-02
Представительство Амурской области при Президенте РФ и Правительстве РФ		
И.О. руководителя Представительства	Гореликов Владимир Сергеевич	8(495)7484693
Министерство экономического развития, промышленности и транспорта Амурской области <i>675023, г. Благовещенск, ул. Ленина, 135</i>		
Министр	Дедюшко Марина Владимировна	23-21-00
Министерство внешнеэкономических связей, труда и потребительского рынка Амурской области <i>675023, г. Благовещенск, ул. Ленина, 135</i>		
Министр	Горевой Игорь Геннадьевич	22-44-03
Министерство финансов Амурской области <i>675023, г. Благовещенск, ул. Ленина, 135</i>		
Заместитель председателя Правительства области – министр финансов Амурской области	Щербина Вера Георгиевна	20-34-00
Министерство сельского хозяйства Амурской области <i>675000, г. Благовещенск, ул. Шевченко, 24</i>		
Министр	Худолеев Виталий Петрович	33-36-10

Должность	Ф.И.О. руководителя	Телефон
Министерство имущественных отношений Амурской области		
<i>675023, г. Благовещенск, ул. Ленина, 135</i>		
Министр	Беляева Любовь Ивановна	23-16-31
Министерство строительства, архитектуры и ЖКХ Амурской области		
<i>675000, г. Благовещенск, ул. Ленина, 135</i>		
И.О. министра	Козлов Александр Александрович	22-34-00
Министерство природных ресурсов Амурской области		
<i>675023, г. Благовещенск, ул. Ленина, 135</i>		
Министр	Привалов Юрий Иванович	23-16-41
Управление государственного заказа Амурской области		
<i>675023, г. Благовещенск, ул. Ленина, 135</i>		
Начальник	Абрамова Наталья Алексеевна	22-44-74
Управление лесного хозяйства Амурской области		
<i>675000, г. Благовещенск, ул. Зейская, 211</i>		
Начальник	Венглинский Алексей Викторович	22-16-51
Министерство социальной защиты населения Амурской области		
<i>675000, г. Благовещенск, ул. Шимановского, 8</i>		
Министр	Санникова Нина Павловна	20-02-73
Министерство культуры и архивного дела Амурской области		
<i>675000, г. Благовещенск, ул. Шевченко, 24</i>		
Министр	Самарин Алексей Геннадьевич	22-39-33
Министерство здравоохранения Амурской области		
<i>675023, г. Благовещенск, ул. Ленина, 135</i>		
Министр	Спирин Алексей Васильевич	20-07-65
Министерство образования и науки Амурской области		
<i>675000, г. Благовещенск, ул. Шимановского, 8</i>		
Министр	Селюч Марина Григорьевна	22-65-10
Министерство по физической культуре и спорту Амурской области		
<i>675000, г. Благовещенск, ул. Артиллерийская, 8</i>		
Министр	Гуменюк Олег Владимирович	52-73-56
Управление занятости населения Амурской области		
<i>675000, г. Благовещенск, ул. Амурская, 145</i>		
Начальник	Дуленина Елена Анатольевна	23-31-03
Управление записи актов гражданского состояния Амурской области		
<i>675023, г. Благовещенск, ул. Св. Иннокентия, 6</i>		
Начальник	Томилова Наталья Сергеевна	52-24-31
Государственная жилищная инспекция Амурской области		
<i>675000, г. Благовещенск, ул. Красноармейская, 110</i>		
Начальник	Еровенко Геннадий Николаевич	52-37-24
Управление государственного регулирования цен и тарифов Амурской области		
<i>675000, г. Благовещенск, ул. Зейская, 206</i>		
Начальник	Булдин Дмитрий Анатольевич	20-18-04

Должность	Ф.И.О. руководителя	Телефон
Организации		
Главное управление Центрального Банка Российской Федерации по Амурской области <i>675000, г. Благовещенск, пер. Святителя Иннокентия, 17</i>		
Начальник	Корнилов Юрий Афанасьевич	59-88-01
ГУ - Амурское региональное отделение фонда социального страхования РФ <i>675002, г. Благовещенск, ул. Горького, 15</i>		
Управляющий	Павленко Любовь Владимировна	42-01-41
Управление Федеральной почтовой связи Амурской области - филиала ФГПУ «Почта России» <i>675000, г. Благовещенск, ул. Пионерская, 27</i>		
И.о. директора	Горшов Александр Петрович	52-55-85
Амурский филиал Федерального государственного унитарного предприятия «Ростехинвентаризация – Федеральное БТИ» <i>675000, г. Благовещенск, ул. Трудовая, 42</i>		
Директор	Илюхин Виктор Анатольевич	52-62-42
Государственное учреждение «Амурский областной центр по гидрометеорологии и мониторингу окружающей среды» <i>675025, г. Благовещенск, ул. Чайковского, 7</i>		
Начальник	Ситникова Галина Владимировна	59-28-18
Государственная инспекция по надзору за техническим состоянием самоходных машин и других видов техники Амурской области (Гостехнадзор) <i>675000, г. Благовещенск, ул. Шевченко, 24</i>		
Начальник	Зуев Владимир Анатольевич	52-68-17
Инспекция государственного строительного надзора Амурской области <i>675023, г. Благовещенск, ул. Шевченко, 24</i>		
Начальник	Красюк Игорь Сергеевич	22-39-44

ОСНОВНЫЕ СОЦИАЛЬНО-ЭКОНОМИЧЕСКИЕ ПОКАЗАТЕЛИ АМУРСКОЙ ОБЛАСТИ

	1995	2000	2005	2006	2007	2008	2009	2010
Население и рынок труда								
Численность постоянного населения (на конец года), тыс. человек	986,4	923,1	881,1	874,6	869,6	864,5	860,7	827,8 ¹⁾
в том числе:								
городское	653,4	615,0	578,9	573,6	569,5	565,3	561,0	552,9
сельское	333,0	308,0	302,2	301,0	300,1	299,2	299,7	274,9
Число родившихся на 1000 человек населения, человек	10,6	10,2	12,1	11,8	12,6	12,9	13,2	13,8
Число умерших на 1000 человек населения, человек	12,5	14,6	16,9	15,5	14,3	15,1	14,6	15,3
Естественный прирост, убыль (-) на 1000 населения, человек	-1,9	-4,4	-4,8	-3,7	-1,7	-2,2	-1,4	-1,5
Среднегодовая численность занятых в экономике, тыс. человек	460,0	425,8	424,2	425,7	427,7	428,3	428,1	437,9
Уровень жизни населения и социальная сфера								
Среднедушевой денежный доход (в месяц), рублей (1995г. тыс. руб.)	512,5	1825,2	5874,2	7232,9	9388,6	11936,3	12751,6	13793,6 ²⁾
Среднемесячная начисленная заработная плата, рублей (1995г. тыс. рублей)	612,0	2232,2	9391,8	11110,8	13534,4	16665,0	19019,0	21207,5
Численность пенсионеров, состоящих на учете в органах социальной защиты населения (на конец года), тыс. человек	192,0	210,3	215,2	217,0	220,6	221,7	225,8	227,8
Охват детей дошкольным образованием (в % от численности детей соответствующего возраста)	54,1	51,6	55,1	54,4	56,8	57,9	57,1	58,8
Число государственных и муниципальных дневных общеобразовательных школ (на начало учебного года), единиц	560	497	449	434	423	411	396	391
Численность учащихся государственных и муниципальных дневных общеобразовательных школ, тыс. человек	165,2	145,5	105,9	99,6	95,1	92,0	92,4	92,1
Численность студентов государственных и муниципальных средних специальных учебных заведений, тыс. человек	16,4	20,7	20,3 ³⁾	20,0 ⁴⁾	19,1 ⁴⁾	18,7 ⁴⁾	17,8 ⁴⁾	17,0 ⁴⁾

¹⁾ Численность населения приведена с учетом предварительных итогов ВПН-2010

²⁾ Предварительные данные

³⁾ Включая численность студентов самостоятельных филиалов

⁴⁾ С 2006/2007 учебного года с учетом филиалов и обособленных структурных подразделений высших учебных заведений, реализующие программы среднего профессионального образования

	1995	2000	2005	2006	2007	2008	2009	2010
Численность студентов государственных высших учебных заведений, тыс. человек	14,9	21,0	27,1 ¹⁾	25,6 ¹⁾	25,0 ¹⁾	24,3 ¹⁾	25,5 ¹⁾	24,6 ¹⁾
Численность врачей, тыс. человек	5,1	5,3	5,2	5,3	5,3	5,1	5,1	5,2
на 10000 населения, человек	51,2	56,9	59,4	60,2	61,0	59,2	58,7	62,9
Численность среднего медицинского персонала, тыс. человек	10,9	10,5	10,7	10,8	10,6	10,1	10,2	10,4
на 10000 населения, человек	110,3	113,7	121,9	123,8	122,0	117,1	118,6	125,7
Число врачебных больничных учреждений, единиц	126	112	113	89 ²⁾	82 ²⁾	68 ²⁾	67 ²⁾	68 ²⁾
Число больничных коек, тысяч	14,7	13,1	12,4	12,3	11,4	9,6	9,6	9,5
на 10000 населения, коек	148,9	142,2	141,0	140,3	130,6	111,3	111,4	114,8
Число врачебных амбулаторно-поликлинических учреждений, единиц	205	199	215	161 ³⁾	240	192 ⁴⁾	170 ⁴⁾	174 ⁴⁾
Мощность амбулаторно-поликлинических учреждений, тыс. посещений в смену	22,7	23,5	24,3	24,2	24,7	23,5	23,4	23,2
на 10000 населения, посещений в смену	230	254	276	277	285	272	272	281
Обеспеченность населения жильем, кв. м. общей площади на 1 жителя	16,6	18,6	20,1	20,4	20,7	21,0	21,3	22,1
Ввод в действие жилых домов, тыс. кв. м. общей площади	354,0	121,5	125,3	138,6	169,0	184,9	149,6	166,3
Число зарегистрированных преступлений на 10000 населения	211	234	259	303	281	249	231	223
Торговля и услуги								
Оборот розничной торговли, млн. рублей (1995г. млрд. рублей) ⁵⁾	3491,0	11433,4	28480,7	35042,4	41872,0	53929,1	59490,8	66934,6
Объем платных услуг населению (в фактически действовавших ценах), млн. рублей	837,0	2180,9	10674,5	12660,5	14333,1	17783,0	19900,7	22652,9
Внешнеэкономическая деятельность								
Экспорт товаров (в фактически действовавших ценах), млн. долларов США	63,8	55,9	157,4	158,0	212,1	275,2	171,6	159,3

¹⁾ Включая студентов филиалов государственных высших учебных заведений и представительств, ведущих образовательный процесс по очной и заочной форме обучения

²⁾ С 2006г. методология учета числа учреждений приведена в соответствие с нормативными актами Минздравсоцразвития России.

³⁾ Без учета медицинских учреждений, являющихся структурными подразделениями юридических лиц.

⁴⁾ С 2008г. Согласно новой методологии учета числа амбулаторно-поликлинических учреждений включаются детские поликлиники, женские консультации и центры (отделения) врачей общей практики (семейного).

⁵⁾ До 1999 года - розничный товарооборот

	1995	2000	2005	2006	2007	2008	2009	2010
Инвестиции								
Инвестиции в основной капитал (в фактически действовавших ценах), млн. рублей (1995г. млрд. рублей) ¹⁾	1796,7	4051,3	23742,5	28650,9	45683,2	66055,5	65625,3	79386,0
Промышленное производство								
Объем отгруженной продукции (в фактически действовавших ценах), млн. рублей	31814,7	35861,3	38750,6	46798,1	60867,0	70193,4
Индексы объема промышленного производства, в % к предыдущему году	96,0	105,4	95,7	104,7	106,4	111,5	109,3	100,1
Сельское хозяйство								
Продукция сельского хозяйства в хозяйствах всех категорий (в фактически действовавших ценах), млн. рублей (1995г. млрд. рублей) ²⁾	1454,0	6200,5	8704,9	9999,8	12492,1	15201,1	20644,7	21200,4
в том числе:								
продукция растениеводства	698,2	4160,2	5043,4	5676,4	7188,3	8841,6	12956,5	13089,8
продукция животноводства	755,8	2040,3	3661,5	4323,4	5303,8	6359,5	7688,2	8110,6
Индексы объема продукции сельского хозяйства в хозяйствах всех категорий, в % к предыдущему году (в сопоставимой оценке) ²⁾	82,0	106,2	93,1	113,0	109,3	105,6	112,0	103,0
Посевная площадь всех сельскохозяйственных культур в хозяйствах всех категорий, тыс. га ²⁾	1082,1	655,2	576,4	626,5	662,4	726,0	761,5	790,3
Структура посевных площадей сельскохозяйственных культур в хозяйствах всех категорий, % ²⁾								
зерновые культуры	36,9	35,9	28,9	32,8	35,0	35,6	32,5	25,8
соя	27,0	30,1	50,3	49,5	47,4	49,6	52,8	61,3
картофель и овощебахчевые культуры	3,3	4,8	4,4	4,0	3,5	3,4	3,4	3,2
кормовые культуры	32,7	29,1	16,4	13,7	14,0	11,4	11,4	9,7
Поголовье скота в хозяйствах всех категорий (на конец года), тыс. голов ¹⁾ :								
крупный рогатый скот	254,9	140,0	107,5	102,0	104,5	94,4	87,7	88,7
в том числе								
коровы	120,7	66,9	45,3	42,9	42,4	44,6	42,3	43,8
свины	143,9	97,0	58,9	59,5	74,4	75,9	66,2	70,2
Производство в хозяйствах всех категорий, тыс. тонн ²⁾								
зерно (в весе после доработки)	258,8	120,1	214,2	233,7	361,9	272,8	337,8	130,4
соя (в первоначально оприходованном весе)	170,4	168,5	191,9	239,7	261,5	323,8	435,6	569,9

¹⁾ Начиная с итогов за 2001 год, инвестиции в основной капитал приводятся без налога на добавленную стоимость

²⁾ 2000-2007гг. - с учетом пересчетов Всероссийской сельскохозяйственной переписи 2006 года

	1995	2000	2005	2006	2007	2008	2009	2010
картофель	338,0	338,5	273,7	312,0	271,5	364,8	304,7	303,9
овощи	97,7	109,2	51,9	55,5	56,6	67,3	59,2	58,9
мясо (в убойном весе)	30,5	22,6	25,8	26,1	25,7	27,4	32,0	32,0
молоко	232,4	187,6	130,7	132,8	130,6	142,8	160,5	161,9
Потребление на душу населения в год, кг ¹⁾								
молоко и молочные продукты	170	160	146	149	153	151	155	155
мясо, мясопродукты, включая субпродукты II категории и жир-сырец	47	36	47	48	50	54	55	57
картофель	198	200	146	147	144	145	144	145
овощи и бахчевые	83	99	98	103	109	119	119	123
хлебные продукты (хлеб и макаронные изделия в пересчете на муку, мука, крупа, бобовые)	126	131	130	128	127	129	123	124
Транспорт и связь								
Эксплуатационная длина железнодорожных путей общего пользования (на конец года), км	2984	3002	2934	2934	2934	2934	2934	2934
Протяженность автомобильных дорог общего пользования с твердым покрытием (на конец года), км	6466	6915	7276	7423	7916	7916	8162	7795
Грузооборот автомобильного транспорта предприятий всех видов экономической деятельности, млн. тонно-км ²⁾	957,2	439,6	570,5	725,5	592,2	530,3	512,8	811,1
Пассажирооборот автомобильного транспорта общего пользования, млн. пассаж-км	670,0	585,0	531,1	457,1	449,7	449,1	414,5	433,6
Цены								
Индекс потребительских цен (декабрь к декабрю предыдущего года), %	в2,2р	118,0	113,2	109,1	109,6	114,1	109,6	109,4

¹⁾ 2000-2007гг. - с учетом пересчетов Всероссийской сельскохозяйственной переписи 2006 года

²⁾ По крупным и средним предприятиям

ОСНОВНЫЕ СОЦИАЛЬНО-ЭКОНОМИЧЕСКИЕ ПОКАЗАТЕЛИ МУНИЦИПАЛЬНЫХ ОБРАЗОВАНИЙ

Население и рынок труда



На 1 января 2011 года численность постоянного населения Амурской области составила 827,8 тыс. человек, уменьшившись за год на 4,9 тыс. человек, или на 0,6% (в 2009г. – на 3,8 тыс. человек, или на 0,4%). Численность городского населения составила 66,8%, сельского населения – 33,2%; 47,5% - мужчины и 52,5% - женщины.

Общее снижение численности населения вызвано превышением смертности над рождаемостью и миграционным оттоком. Коэффициент рождаемости (число родившихся на 1000 населения) в 2010 году – 13,8, коэффициент смертности (число умерших на 1000 населения) – 15,3; естественная убыль населения – -1261 человек. Превышение числа умерших над числом родившихся имеет место в большинстве городских округов и муниципальных районов области. В 2010 году естественный прирост наблюдался в городских округах г. Благовещенске, г. Тынде, Белогорском, Благовещенском, Константиновском и Серышевском муницип

пальных районах.

В 2010 году родилось на 2046 человек (на 21,7%) больше, чем в 2000 году, по сравнению с 2009 годом – на 82 человека (на 0,7%).

Увеличение числа рождений в 2010 году по сравнению с 2000 годом отмечено во всех городских округах и муниципальных районах, кроме Завитинского муниципальных районов.

В 2010 году в область прибыло 4,4 тыс. человек, убыло – 8,1 тыс. человек, миграционная убыль из области составила 3681 человек, что на 1141 (44,9%) больше, чем за 2009 год.

За 2010 год в области зарегистрировано 7,8 тыс. браков, что на 117 (1,5%) меньше, чем в 2009 году, число зарегистрированных (4,5 тыс.) разводов снизилось по сравнению с 2009 годом на 631 (12,4%).

Характерным показателем при оценке вовлечения населения в трудовой процесс служит уровень его экономической активности. По результатам выборочных обследований по проблемам занятости населения, численность занятых в экономике составила 414,5 тыс. человек, или 93,1% (от экономически активного населения); 30,9 тыс. человек (6,9%) не имели занятия, но активно его искали и в соответствии с методологией МОТ классифицировались как безработные. Из общего числа безработных 14,4 тыс. человек (46,6%) - мужчины и 16,5 тыс. человек (53,4%) – женщины.

В общем числе занятого населения области 63,3%, или 282,1 тыс. человек - это работники крупных, средних и малых предприятий и организаций. Среднесписочная численность работающих в 2010 году уменьшилась по сравнению с 2000 годом на 19,5 тыс. человек (на 6,5%), с 2009 годом - на 4,4 тыс. человек (на 1,5%).

Численность постоянного населения

(на конец года)

тыс. человек

	1995	2000	2005	2006	2007	2008	2009	2010 ¹⁾	Ранг
Всего по области	986,4	923,1	881,1	874,6	869,6	864,5	860,7	827,8	
Благовещенск ²⁾	217,2	223,8	217,5	214,3	212,5	211,8	211,6	219,8	1
Белогорск ²⁾	72,1	69,4	68,2	68,0	68,2	68,1	67,8	68,6	2
Зея	30,9	28,6	27,3	27,2	27,0	26,8	26,7	25,0	8
Райчихинск ²⁾	46,2	43,5	25,1	24,9	24,5	24,1	23,8	21,8	12
Свободный ²⁾	70,9	66,1	61,6	60,8	60,0	59,3	58,7	58,5	3
Тында ²⁾	50,9	41,7	39,0	38,6	38,2	37,9	37,6	35,5	4
Шимановск	24,9	22,9	22,2	22,1	21,9	21,8	21,6	19,8	15
пгт Прогресс	15,9	15,9	15,9	15,8	15,7	13,3	24
Архаринский	25,0	22,0	19,3	19,0	18,7	18,5	18,3	17,1	17
Белогорский	27,5	24,5	23,3	23,1	23,0	22,8	22,7	19,9	13

¹⁾ Численность населения приведена с учетом предварительных итогов ВПН-2010

²⁾ С подчиненными ему населенными пунктами

	1995	2000	2005	2006	2007	2008	2009	2010 ¹⁾	Ранг
Благовещенский	18,3	18,6	18,2	18,4	18,6	18,9	19,2	19,7	15
Бурейский	29,4	28,4	28,5	28,5	28,7	28,6	28,4	24,0	9
Завитинский	26,8	21,7	19,0	18,7	18,4	18,1	17,9	15,9	20
Зейский	24,1	21,1	20,3	20,3	20,2	20,1	19,9	16,8	18
Ивановский	31,6	29,9	30,1	30,3	30,5	30,6	30,6	26,3	6
Константиновский	16,2	15,1	14,8	14,8	14,7	14,7	14,7	13,0	25
Магдагачинский	31,5	27,7	24,8	24,5	24,1	23,7	23,4	22,6	11
Мазановский	18,9	16,3	15,2	15,2	15,1	15,0	15,0	14,8	22
Михайловский	19,6	17,4	16,5	16,5	16,5	16,5	16,4	14,9	21
Октябрьский	23,2	22,9	22,8	22,8	23,0	23,0	23,1	19,6	16
Ромненский	14,1	12,3	10,9	10,8	10,7	10,5	10,4	9,3	27
Свободненский	16,3	14,9	14,1	13,8	13,5	13,3	13,3	14,3	23
Селемджинский	16,1	12,4	11,4	11,4	11,4	11,2	11,1	11,6	26
Серышевский	33,5	30,7	28,3	28,2	28,2	28,0	27,9	25,7	7
Сковородинский	39,1	35,7	32,9	32,6	32,3	31,8	31,4	29,5	5
Тамбовский	25,0	25,1	25,2	25,3	25,4	25,4	25,4	22,7	10
Тындинский	22,7	17,4	16,5	16,3	16,1	15,9	15,8	16,0	19
Шимановский	8,7	7,4	7,0	7,0	7,0	6,9	6,9	5,9	28

Число родившихся на 1000 человек населения

человек

	1995	2000	2005	2006	2007	2008	2009	2010	Ранг
Всего по области	10,6	10,2	12,1	11,8	12,6	12,9	13,2	13,8	
Благовещенск	10,1	9,8	11,6	11,2	11,5	12,2	12,5	12,8	24
Белогорск	10,0	10,1	12,0	10,7	12,6	12,6	12,5	12,4	26
Зeya	8,9	8,0	9,7	9,1	10,8	10,6	11,6	11,2	28
Райчихинск	10,8	9,4	11,1	12,6	12,7	12,1	13,2	13,0	22
Свободный	7,9	8,0	11,5	11,3	12,0	13,0	13,3	11,9	27
Тында	11,5	8,9	12,3	12,0	12,2	13,2	12,5	14,1	15
Шимановск	9,9	8,7	11,5	10,4	11,8	12,3	11,1	12,9	23
пгт Прогресс	10,0	10,9	10,7	11,7	13,0	19
Архаринский	10,3	9,9	10,8	11,9	13,0	13,4	13,8	14,0	17
Белогорский	12,5	12,4	12,1	13,7	13,8	13,6	14,5	17,3	2
Благовещенский	12,4	10,3	13,1	12,9	12,7	11,9	14,0	14,1	16
Бурейский	10,6	9,9	11,2	11,2	11,3	14,0	13,3	15,0	12
Завитинский	11,3	11,7	12,9	12,1	12,8	14,6	14,1	15,2	11
Зейский	11,0	10,8	12,4	11,2	13,2	11,9	13,7	15,5	10
Ивановский	12,0	10,6	12,9	13,1	13,2	13,4	13,5	16,1	8
Константиновский	13,5	12,2	14,1	14,0	15,9	17,1	16,8	17,0	4
Магдагачинский	10,0	10,5	13,4	13,5	13,8	13,8	15,0	15,0	13
Мазановский	11,6	10,5	12,7	11,9	12,8	12,6	12,6	13,7	20
Михайловский	11,3	13,0	12,4	13,6	12,6	13,3	15,2	16,3	5
Октябрьский	11,2	9,7	11,4	11,1	12,0	12,8	14,1	13,2	21
Ромненский	9,8	9,0	12,2	12,6	14,2	14,6	14,7	16,1	9
Свободненский	11,7	12,6	13,4	14,3	14,9	14,2	15,4	16,3	6
Селемджинский	12,7	10,0	13,7	11,7	13,4	11,1	12,1	12,7	25
Серышевский	11,7	11,7	13,7	13,7	16,4	15,8	16,3	17,3	3
Сковородинский	12,2	12,0	14,3	13,8	14,0	13,5	14,3	14,7	14
Тамбовский	10,4	11,4	11,3	12,5	13,5	14,3	11,8	16,2	7
Тындинский	11,6	10,9	13,2	13,1	13,0	14,1	13,1	13,9	18
Шимановский	10,9	11,3	9,5	12,3	13,9	14,8	11,0	17,4	1

Число умерших на 1000 человек населения

человек

	1995	2000	2005	2006	2007	2008	2009	2010	Ранг
Всего по области	12,5	14,6	16,9	15,5	14,3	15,1	14,6	15,3	
Благовещенск	11,7	11,1	12,8	12,2	10,6	11,9	11,7	11,5	2
Белогорск	14,6	17,2	20,2	18,3	15,3	16,6	15,4	15,5	6
Зея	12,8	13,4	16,0	14,5	16,4	15,2	13,3	16,8	13
Райчихинск	15,2	17,7	22,9	21,2	18,4	18,0	18,4	19,5	22
Свободный	15,1	19,4	20,2	17,4	17,3	18,9	17,6	16,4	10
Тында	7,6	8,0	11,1	11,2	9,2	10,5	10,7	11,0	1
Шимановск	9,7	16,3	18,0	17,9	17,2	17,1	15,9	17,4	19
пгт Прогресс	20,5	18,5	20,1	16,2	21,8	27
Архаринский	12,2	16,4	22,1	18,8	17,7	19,9	18,8	21,1	25
Белогорский	11,9	14,7	17,6	16,8	14,8	14,9	15,2	15,5	7
Благовещенский	12,2	13,5	17,0	15,0	14,3	14,1	11,5	13,0	3
Бурейский	13,3	17,0	17,7	15,4	15,3	15,2	15,3	17,0	15
Завитинский	12,0	17,1	20,8	19,5	16,6	19,3	18,6	20,0	24
Зейский	13,5	17,7	18,8	17,1	14,1	15,8	15,9	16,8	14
Ивановский	12,1	16,1	16,0	14,8	13,3	13,0	15,7	16,5	11
Константиновский	12,2	12,1	15,8	13,1	13,6	14,5	14,8	16,0	9
Магдагачинский	15,1	18,8	22,4	21,9	21,1	22,3	20,3	19,2	21
Мазановский	13,5	14,3	19,5	17,1	16,1	19,0	17,0	17,1	16
Михайловский	11,8	16,4	19,0	17,0	15,1	13,2	15,8	18,3	20
Октябрьский	12,4	15,2	14,5	14,3	13,5	12,8	13,6	16,5	12
Ромненский	13,8	13,2	21,7	16,3	16,7	17,0	16,1	21,3	26
Свободненский	12,6	19,6	17,9	18,0	20,3	25,5	18,5	17,3	17
Селемджинский	9,7	11,3	16,2	13,5	11,9	13,3	13,2	14,0	4
Серышевский	10,8	14,2	17,7	16,6	15,5	15,8	15,1	15,9	8
Сковородинский	17,2	17,2	20,5	17,4	16,7	17,3	18,1	19,7	23
Тамбовский	12,3	13,9	15,1	14,8	15,0	15,0	14,8	17,3	18
Тындинский	9,1	10,7	14,2	11,6	11,3	13,2	12,5	15,0	5
Шимановский	15,7	18,5	19,3	23,8	20,5	19,4	15,9	22,9	28

Естественный прирост, убыль (-) на 1000 человек населения

человек

	1995	2000	2005	2006	2007	2008	2009	2010	Ранг
Всего по области	-1,9	-4,4	-4,8	-3,7	-1,7	-2,2	-1,4	-1,5	
Благовещенск	-1,6	-1,3	-1,2	-1,0	0,9	0,3	0,8	1,3	4
Белогорск	-4,6	-7,1	-8,2	-7,6	-2,7	-4,0	-2,9	-3,1	15
Зея	-3,9	-5,4	-6,3	-5,4	-5,6	-4,6	-1,7	-5,6	25
Райчихинск	-4,2	-8,3	-11,8	-8,6	-5,7	-5,9	-5,2	-6,5	26
Свободный	-7,2	-11,4	-8,7	-6,1	-5,3	-5,9	-4,3	-4,5	19
Тында	3,9	0,9	1,2	0,8	3,0	2,7	1,8	3,1	1
Шимановск	0,2	-7,6	-6,5	-7,5	-5,4	-4,8	-4,8	-4,5	20
пгт Прогресс	-10,5	-7,6	-9,4	-4,5	-8,0	28
Архаринский	-1,9	-6,5	-11,3	-6,9	-4,7	-6,5	-5,0	-7,1	27
Белогорский	0,6	-2,3	-5,5	-3,1	-1,0	-1,3	-0,7	1,8	2
Благовещенский	0,2	-3,2	-3,9	-2,1	-1,6	-2,2	2,5	1,1	5
Бурейский	-2,7	-7,1	-6,5	-4,2	-4,0	-1,2	-2,0	-2,0	13
Завитинский	-0,7	-5,4	-7,9	-7,4	-3,8	-4,7	-4,5	-4,8	21
Зейский	-2,5	-6,9	-6,4	-5,9	-0,9	-3,9	-2,2	-1,3	11
Ивановский	-0,1	-5,5	-3,1	-1,7	-0,1	0,4	-2,2	-0,4	7

	1995	2000	2005	2006	2007	2008	2009	2010	Ранг
Константиновский	1,3	0,1	-1,7	0,9	2,3	2,6	2,0	1,0	6
Магдагачинский	-5,1	-8,3	-9,0	-8,4	-7,3	-8,5	-5,3	-4,2	18
Мазановский	-1,9	-3,8	-6,8	-5,2	-3,3	-6,4	-4,4	-3,4	17
Михайловский	-0,5	-3,4	-6,6	-3,4	-2,5	0,1	-0,6	-2,0	14
Октябрьский	-1,2	-5,5	-3,1	-3,2	-1,5	-	0,5	-3,3	16
Ромненский	-4,0	-4,2	-9,5	-3,7	-2,5	-2,4	-1,4	-5,2	23
Свободненский	-0,9	-7,0	-4,5	-3,7	-5,4	-11,3	-3,1	-1,0	8
Селемджинский	3,0	-1,3	-2,5	-1,8	1,5	-2,2	-1,1	-1,3	12
Серышевский	0,9	-2,5	-4,0	-2,9	0,9	-	1,2	1,4	3
Сковородинский	-5,0	-5,2	-6,2	-3,6	-2,7	-3,8	-3,8	-5,0	22
Тамбовский	-1,9	-2,5	-3,8	-2,3	-1,5	-0,7	-3,0	-1,1	9
Тындинский	2,5	0,2	-1,0	1,5	1,7	0,9	0,6	-1,1	10
Шимановский	-4,8	-7,2	-9,8	-11,5	-6,6	-4,6	-4,9	-5,5	24

Среднесписочная численность работающих на крупных, средних и малых предприятиях

тыс. человек

	1995	2000	2005	2006	2007 ¹⁾	2008	2009	2010	Ранг
Всего по области²⁾	400,2	301,6	276,4	285,3	289,8	288,1	286,5	282,1	
Благовещенск	110,5	75,0	88,2	92,4	78,6	75,6	75,9	75,9	1
Белогорск	23,8	20,4	21,4	17,1	20,0	19,7	19,4	18,0	3
Зея	9,6	11,1	9,2	7,4	6,8	6,1	5,6	5,5	9
Райчихинск	17,5	15,0	10,9	7,9	7,3	5,5	5,5	5,3	10
Свободный	22,6	18,0	14,7	14,8	23,0	15,4	15,6	14,5	4
Тында	29,8	20,2	27,7	17,9	20,5	23,5	23,6	22,0	2
Шимановск	10,3	8,1	6,0	5,2	4,3	3,9	4,1	4,1	13
пгт Прогресс	2,2	2,2	2,3	2,2	2,1	2,0	21
Архаринский	7,8	6,9	3,7	3,3	3,6	3,7	3,8	3,5	14
Белогорский	7,1	4,2	1,4	2,4	2,4	2,8	2,8	3,5	14
Благовещенский	6,5	4,8	1,6	1,5	2,0	1,9	1,7	1,8	22
Бурейский	13,0	9,9	12,5	10,9	10,1	10,5	9,0	6,9	7
Завитинский	8,6	6,4	2,9	3,6	3,6	3,5	3,2	3,2	16
Зейский	12,1	6,8	2,0	2,9	3,0	2,7	2,4	2,2	20
Ивановский	9,3	6,1	4,3	4,3	4,4	4,3	4,3	4,4	11
Константиновский	6,2	4,4	3,8	3,4	3,1	2,7	2,6	2,6	17
Магдагачинский	10,9	10,2	7,9	7,4	8,6	8,8	8,2	9,4	5
Мазановский	5,9	4,0	3,2	3,1	2,8	2,4	2,4	2,3	19
Михайловский	5,4	4,2	3,0	2,7	2,4	2,5	2,5	2,4	18
Октябрьский	7,1	4,7	4,4	3,4	4,2	4,4	4,0	4,1	13
Ромненский	4,6	2,8	1,9	1,9	1,6	1,5	1,3	1,4	24
Свободненский	4,6	2,9	1,7	1,2	1,3	1,3	1,3	1,6	23
Селемджинский	7,4	5,3	2,9	2,6	2,9	3,2	3,1	3,4	15
Серышевский	8,9	5,6	4,6	3,9	4,9	4,7	4,6	4,2	12
Сковородинский	13,2	10,2	3,9	9,2	8,6	8,3	7,8	9,0	6
Тамбовский	9,5	8,0	7,4	6,6	6,1	5,6	5,5	5,5	9
Тындинский	9,1	7,8	4,6	4,0	4,8	5,3	5,5	5,6	8
Шимановский	3,3	2,1	1,3	1,4	1,0	0,8	0,8	1,1	25

¹⁾ Начиная с 2007 года всего по области – по полному кругу предприятий. В разрезе городских округов и муниципальных районов – по предприятиям, не отнесенным к субъектам малого предпринимательства

²⁾ Всего по области больше за счет данных централизованного учета

Уровень жизни и социальная сфера

В 2010 году номинальная среднемесячная заработная плата, начисленная работникам предприятий и организаций Амурской области, включая субъекты малого предпринимательства, составила 21207,5 рубля и увеличилась по сравнению с 2000 годом – в 9,5 раза, с 2009 годом – на 11,5%.

На начало 2011 года на учете в отделении Пенсионного фонда РФ по Амурской области состояло 227,8 тыс. *пенсионеров*, или 27,5% от общей численности населения. По состоянию на 31 декабря 2010 года средний размер назначенной месячной пенсии составил 7591,3 рубля на одного пенсионера, или 35,8% от среднего размера начисленной заработной платы работающих на предприятиях Амурской области и 135% от прожиточного минимума пенсионера. Реальный размер назначенных месячных пенсий к предыдущему году увеличился на 10,2% (в 2009г. – на 24,2%).

В 2010 году в области работали 325 *дошкольных образовательных учреждений*, в том числе 317 самостоятельных учреждений, 2 обособленных структурных подразделения (филиала) дошкольного образовательного учреждения и 6 подразделений (группы) дошкольного образования, организованные в общеобразовательных учреждениях. При наличии в них 34,6 тыс. мест детские дошкольные учреждения посещали 35,7 тыс. детей.

Охват детей в возрасте 1-6 лет дошкольным воспитанием увеличился с 57,1% в 2009 году до 58,8% в 2010 году.

На 100 мест в дошкольных образовательных учреждениях области в среднем приходится 103 ребенка, в том числе в городской местности – 113, в сельской – 78 (в 2009г. - соответственно 105, 113 и 81).

На начало 2010/2011 учебного года в области приступило к работе 391 *государственное дневное общеобразовательное учреждение (школа)*, что меньше 2009/2010 учебного года на 5 школ (1,3%), в которых обучаются 92,1 тыс. учащихся, уменьшение на 335 учащихся (0,4%).

В 2010 году в г. Благовещенске открылась кадетская школа-интернат - «Амурский кадетский корпус», в котором обучаются 200 учащихся.

На начало 2010/2011 учебного года в области, наряду с базовым (традиционным) типом общеобразовательного учреждения – школой, действует 13 гимназий, лицеев, школ с углубленным изучением различных предметов (3,3% от общего числа общеобразовательных учреждений основного и среднего общего образования), в которых приступили к обучению 10,4 тыс. учащихся (11,3%). Число школ с углубленным изучением предметов составило 5, в них обучается 5,1 тыс. учащихся, лицеев - 2 (1,2 тыс. учащихся), гимназий - 6 (4,2 тыс. учащихся).

На начало 2010/2011 учебного года в области функционировало 17 *государственных и муниципальных средних специальных учебных заведений*, в том числе 14 учреждений – самостоятельные, 2 - структурные подразделения высших учебных заведений, реализующих программы среднего профессионального образования и один филиал. Среднее профессиональное образование получает более 17,0 тыс. человек, из них 10,6 тыс. человек (62,1%) обучаются на дневных (очных) отделениях.

На начало 2010/2011 учебного года в Амурской области действует 5 самостоятельных *высших учебных заведений* и 6 филиалов (государственных и негосударственных), в которых обучается 29,2 тыс. студентов (кроме Дальневосточного высшего военного училища (военного института)). В 8 государственных вузах и филиалах обучается 24,6 тыс. человек, в том числе 13,8 тыс. человек – на очной форме обучения.

В 2010 году *медицинскую помощь* населению оказывали 68 больничных учреждений, имеющих право юридического лица, на 9,5 тыс. коек, 174 самостоятельных амбулаторно-поликлинических учреждений мощностью 23,2 тыс. посещений в смену и 332 фельдшерско-акушерских пунктов.

По сравнению с 2009 годом увеличилась обеспеченность населения больничными койками: в расчете на 10 тыс. населения в 2010 году она составляла 114,8 против 111,4 в 2009 году - увеличение на 3,1%. Число дней занятости койки в году, по данным Министерства здравоохранения Амурской области, в 2010 году составило 294 дня, как и в 2009 году. В области развивается такая форма обслуживания больных, как дневные стационары при больничных учреждениях, что позволяет более эффективно использовать коечный фонд.

Медицинскую помощь в области в 2010 году оказывали 5,2 тыс. врачей (по сравнению с 2009г. - увеличение на 3,0%) и 10,4 тыс. лиц среднего медицинского персонала (увеличение на 1,9%).

Жилищный фонд Амурской области по состоянию на конец 2010 года составил 18,4 млн. кв. м общей площади, увеличился за год на 0,4%.

Общая площадь жилых помещений, приходящаяся в среднем на одного жителя, составила 22,1 кв. метров (в 2009г. – 21,3 кв. м). Обеспеченность жильем ниже среднеобластного в 16 из 29 регионов области.

В 2010 году зарегистрировано 18489 случаев *преступлений*, что меньше уровня 2009 года на 7,0%. Уровень раскрываемости преступлений повысился, в 2010 году он составил 63,9% против 62,5% в 2009 году.

В 2010 году по сравнению с 2009 годом число преступлений, связанных с незаконным оборотом наркотиков, уменьшилось на 1,2%.

В 2010 году по сравнению с 2009 годом количество выявленных лиц, совершивших преступления, снизилось на 4,0%.

Число несовершеннолетних, совершивших преступления в 2010 году, составило 922 человека, или 8,7% от числа лиц, совершивших преступления (в 2009г. – 10,1%).

Среднемесячная начисленная заработная плата работников предприятий и организаций

рублей (1995г. тыс. рублей)

	1995	2000	2005	2006	2007	2008	2009	2010	Ранг
Всего по области¹⁾	612,0	2232,2	9391,8	11110,8	13534,4	16665,0	19019,0	21207,5	
Благовещенск	613,7	1952,7	9301,2	11913,7	14704,5	19049,0	21144,6	23890,9	6
Белогорск	644,4	1740,5	8287,5	11493,9	14791,0	17890,3	20681,3	23226,7	9
Зея	683,7	2753,3	9481,3	12505,9	15710,3	19371,0	21125,0	23735,2	8
Райчихинск	633,6	1307,9	6087,3	9403,7	11031,0	13342,3	15121,3	16870,5	15
Свободный	569,5	1796,1	11614,7	9356,0	13689,7	16286,1	18203,9	20388,5	10
Тында	1141,3	4236,6	15001,2	17931,1	21432,7	25157,9	31610,3	35285,1	1
Шимановск	520,2	1590,0	6228,9	11758,6	12715,9	15831,3	17360,9	20259,0	11
пгт Прогресс	5427,7	8022,3	10234,9	13015,2	15497,8	16831,8	16
Архаринский	537,3	2395,1	5721,0	7482,5	11350,1	13395,6	14373,2	16332,9	17
Белогорский	362,7	810,2	3585,0	6284,2	7496,4	11033,1	12035,0	19405,9	12
Благовещенский	398,2	1489,1	6270,0	7612,0	8206,4	10948,6	12967,3	14259,8	25
Бурейский	736,1	2731,2	12824,9	13770,7	18121,2	20538,1	21933,3	23801,5	7
Завитинский	501,4	1247,2	5424,5	7953,7	11189,5	13529,3	15712,9	18485,5	14
Зейский	699,8	1988,4	8232,6	8331,0	10134,5	12752,8	15114,7	18659,5	13
Ивановский	404,6	1022,8	6089,7	8256,3	10233,9	13316,7	14681,6	16317,8	18
Константиновский	319,6	979,0	4943,8	6373,1	8200,3	10304,9	12048,3	13297,8	27
Магдагачинский	659,9	2262,0	10008,7	12957,3	16196,0	21161,4	22306,6	27961,5	4
Мазановский	310,5	1473,7	5084,6	7875,0	9161,8	10839,9	12839,9	13510,1	26
Михайловский	357,2	1112,5	4791,4	6785,3	8729,0	11326,0	12468,2	14319,7	24
Октябрьский	297,8	1192,1	5435,2	8566,4	9476,2	12001,2	13969,2	15804,2	20
Ромненский	346,8	1078,7	5708,2	7784,9	9805,6	11844,2	14093,9	15485,3	21
Свободненский	282,9	1162,1	4068,6	6425,3	8057,3	10870,4	12955,1	16166,3	19
Селемджинский	747,6	2226,5	7596,3	9896,3	14753,5	19176,7	21762,1	26504,3	5
Серышевский	271,1	1008,5	4917,9	5809,6	8146,1	10996,3	13439,2	14801,6	23
Сковородинский	559,1	3134,3	10697,3	14072,9	15145,7	19794,0	23331,7	30856,4	3
Тамбовский	317,7	1117,6	4883,2	6018,5	7917,4	10240,8	12228,6	12895,5	28
Тындинский	1050,2	3511,1	14753,4	16705,1	20856,8	25208,6	26364,0	31370,1	2
Шимановский	371,0	1233,4	3761,3	5663,8	7067,8	9124,6	10032,2	14817,9	22

Численность пенсионеров, состоящих на учете в органах социальной защиты населения

на конец отчетного периода, тыс. человек

	1999	2000	2005	2006	2007	2008	2009	2010	2010 на 1000 насе- ления, человек	Ранг
Всего по области	207,9	210,3	215,2	217,0	220,6	221,7	225,8	227,8	275,2	
Благовещенск	41,3	42,2	46,3	47,1	48,9	49,7	51,3	52,4	238,2	21
Белогорск и Белогорский район	21,3	21,4	21,5	21,6	22,2	22,2	22,5	22,6	329,7	7
Зея и Зейский район	14,0	14,1	14,7	14,7	14,7	14,8	14,9	15,1	601,0	1
Райчихинск	12,2	12,2	11,9	12,1	12,2	12,2	12,3	12,4	565,4	2
Свободный и Свободненский район	21,7	22,0	21,7	21,8	21,8	21,7	21,9	21,9	374,1	5

¹⁾ Всего по области – по полному кругу предприятий. В разрезе городских округов и муниципальных районов – по предприятиям, не отнесенным к субъектам малого предпринимательства

	1999	2000	2005	2006	2007	2008	2009	2010	2010 на 1000 насе- ления, человек	Ранг
Тында и Тындинский район	9,4	9,9	12,4	12,9	13,5	13,8	14,5	14,8	418,0	3
Шимановск и Шимановский район	7,4	7,4	7,4	7,4	7,5	7,5	7,7	7,7	390,2	4
Архаринский	5,6	5,6	5,1	5,1	5,2	5,1	5,2	5,1	300,6	11
Благовещенский	4,7	4,8	5,1	5,2	5,3	5,4	5,6	5,7	289,2	15
Бурейский	7,0	7,0	7,0	6,9	7,0	7,0	7,1	7,1	298,2	12
Завитинский	5,1	5,1	5,1	4,9	5,0	4,9	4,9	4,9	309,1	9
Ивановский	6,8	6,9	7,0	7,1	7,2	7,2	7,3	7,4	279,2	18
Константиновский	3,6	3,7	3,7	3,7	3,7	3,7	3,8	3,8	293,4	13
Магдагачинский	6,9	6,9	6,5	6,4	6,5	6,5	6,5	6,5	289,9	14
Мазановский	4,7	4,7	4,3	4,3	4,3	4,2	4,3	4,3	288,0	16
Михайловский	4,8	4,9	4,6	4,5	4,6	4,6	4,6	4,6	310,2	8
Октябрьский	5,1	5,1	5,0	4,9	4,9	4,9	4,9	4,8	247,0	20
Ромненский	3,2	3,2	3,2	3,1	3,1	3,1	3,1	3,1	331,2	6
Селемджинский	2,7	2,7	2,9	2,9	3,1	3,2	3,3	6,4	284,8	17
Серышевский	6,6	6,6	6,3	6,3	6,4	6,3	6,4	3,3	249,4	19
Сковородинский	7,6	7,6	7,0	6,9	7,0	7,0	7,0	7,0	236,5	22
Тамбовский	6,2	6,3	6,4	6,5	6,7	6,7	6,8	6,9	304,4	10

Охват детей дошкольным образованием (на конец года)

 в процентах от численности детей
соответствующего возраста

	1995	2000	2005 ¹⁾	2006	2007	2008	2009	2010	Ранг
Всего по области¹⁾	54,1	51,6	55,1	54,4	56,8	57,9	57,1	58,8	
Благовещенск	61,3	65,8	73,1	72,7	75,5	76,4	75,9	76,9	5
Белогорск	52,1	54,8	63,4	61,5	64,0	62,8	65,1	68,7	7
Зея	67,7	62,9	77,0	76,6	75,6	77,9	76,7	78,8	4
Райчихинск	56,5	52,8	52,8	67,9	66,5	65,1	61,0	60,3	9
Свободный	55,3	57,8	72,4	71,0	76,5	75,0	72,6	73,3	6
Тында	53,6	61,4	77,0	81,0	82,2	82,5	84,4	87,8	1
Шимановск	63,1	61,6	86,9	72,5	71,3	71,1	68,6	81,0	2
пгт Прогресс	33,2	60,5	64,3	62,2	62,2	8
Архаринский	39,2	35,1	39,4	41,9	39,1	40,0	39,7	38,7	20
Белогорский	42,6	16,3	13,7	13,0	15,6	14,6	14,2	10,5	28
Благовещенский	20,1	20,0	24,0	26,6	27,2	28,0	27,5	27,2	25
Бурейский	51,8	49,4	56,8	54,7	54,6	53,4	54,3	57,7	10
Завитинский	49,0	42,4	43,0	42,6	43,8	41,6	45,8	45,2	16
Зейский	45,4	43,9	50,5	50,7	47,9	52,5	49,4	49,3	15
Ивановский	37,3	27,8	29,9	28,0	28,5	26,9	28,1	26,1	26
Константиновский	60,7	40,4	42,7	39,2	44,2	40,1	36,3	36,1	21
Магдагачинский	48,4	44,3	57,7	55,8	53,2	55,0	53,4	55,6	12
Мазановский	36,8	32,7	37,1	35,8	38,6	42,6	41,7	41,6	19
Михайловский	33,7	33,0	39,7	37,0	38,1	41,4	49,8	43,0	17
Октябрьский	31,8	33,9	44,4	44,4	49,6	46,3	43,6	42,7	18
Ромненский	23,1	23,6	22,4	29,4	26,3	24,1	24,9	27,8	24
Свободненский	8,6	8,2	9,4	9,6	14,5	14,0	14,2	12,6	27
Селемджинский	54,9	61,7	80,8	82,7	80,1	80,0	85,3	80,4	3

¹⁾ Пересчитаны с учетом ВПН-2002 г.

	1995	2000	2005 ¹⁾	2006	2007	2008	2009	2010	Ранг
Серышевский	30,7	31,9	40,9	39,7	40,9	40,7	38,2	34,9	23
Сковородинский	50,1	44,7	58,0	59,7	51,5	52,6	51,6	54,2	13
Тамбовский	50,0	48,6	51,5	47,2	51,1	49,3	51,3	52,8	14
Тындинский	53,6	50,4	60,6	59,2	58,3	59,0	58,6	57,5	11
Шимановский	40,4	33,2	34,0	32,3	36,9	37,1	37,4	35,7	22

Численность врачей на 10000 населения

человек

	1995	2000	2005	2006	2007	2008	2009	2010	Ранг
Всего по области	51,2	56,9	59,4	60,2	61,0	59,2	58,7	62,9	
Благовещенск	111,8	127,0	136,1	142,9	146,3	144,4	142,0	142,2	1
Белогорск	47,4	46,2	45,9	44,2	44,7	43,6	44,5	40,5	6
Зея	56,4	60,1	58,2	54,4	51,9	50,0	51,3	54,7	4
Райчихинск	44,4	48,0	45,6	42,8	52,7	37,3	35,7	39,8	7
Свободный	61,7	52,5	52,1	50,1	48,5	44,0	43,8	50,1	5
Тында	62,3	65,0	62,1	62,7	63,8	58,9	56,1	58,6	3
Шимановск	36,2	40,5	38,4	39,9	42,0	38,6	37,0	35,8	8
пгт Прогресс	27,6	24,6	24,0	26,0	30,1	10
Архаринский	23,6	28,2	25,8	26,8	26,1	27,0	26,7	29,2	12
Белогорский	8,7	8,1	7,7	7,8	8,7	9,2	9,2	13,5	27
Благовещенский	49,3	55,8	56,5	54,2	54,7	47,6	51,6	82,2	2
Бурейский	22,4	22,9	22,9	22,8	22,0	23,1	24,3	26,3	17
Завитинский	25,4	25,8	25,3	26,2	25,5	26,5	26,2	28,3	14
Зейский	21,1	13,3	11,8	14,8	13,8	13,0	13,1	14,3	26
Ивановский	22,5	21,4	22,3	20,8	22,0	22,3	23,9	28,1	15
Константиновский	27,2	25,8	29,1	29,1	27,9	24,5	25,2	29,3	11
Магдагачинский	25,1	25,3	26,2	22,9	24,9	22,4	21,8	21,7	21
Мазановский	21,7	25,1	25,7	25,1	21,8	21,4	22,7	21,6	22
Михайловский	25,0	24,1	24,3	24,9	25,5	24,9	23,1	24,2	19
Октябрьский	16,8	18,4	21,5	21,5	21,7	20,4	20,8	24,5	18
Ромненский	30,4	22,8	26,6	26,8	27,2	27,6	26,1	28,9	13
Свободненский	10,4	24,1	25,5	26,0	29,6	32,3	33,2	14,7	25
Селемджинский	30,4	29,7	29,8	29,8	33,4	32,2	33,4	34,4	9
Серышевский	13,4	13,4	12,0	12,4	13,8	14,6	15,4	16,0	23
Сковородинский	26,3	25,5	27,4	25,5	24,5	24,9	23,6	24,1	20
Тамбовский	26,8	27,1	27,8	28,0	26,7	25,2	25,2	27,8	16
Тындинский	19,4	23,0	21,8	19,0	20,6	23,3	18,4	15,7	24
Шимановский	12,7	6,7	5,7	7,2	7,2	7,2	8,7	13,5	27

Численность среднего медицинского персонала на 10000 населения

человек

	1995	2000	2005	2006	2007	2008	2009	2010	Ранг
Всего по области	110,3	113,7	121,9	123,8	122,0	117,1	118,6	125,7	
Благовещенск	143,9	152,3	163,5	176,8	180,9	179,3	181,7	170,4	2
Белогорск	93,3	89,9	106,9	103,9	102,4	93,6	99,8	100,3	16
Зея	160,8	154,5	166,1	167,7	160,0	153,0	152,8	167,4	3
Райчихинск	139,5	139,7	146,9	171,5	168,4	114,4	108,7	137,8	4
Свободный	139,8	129,7	133,1	122,6	131,1	112,2	107,6	127,7	7
Тында	130,2	135,6	134,0	135,0	131,6	118,8	122,4	129,9	6

	1995	2000	2005	2006	2007	2008	2009	2010	Ранг
Шимановск	109,5	109,0	106,1	106,1	99,0	97,3	99,1	104,5	14
пгт Прогресс	105,3	98,4	100,6	94,0	116,8	10
Архаринский	104,5	97,7	99,2	100,9	100,3	100,5	95,5	109,2	11
Белогорский	48,8	39,5	41,3	40,3	38,7	37,3	36,6	46,6	28
Благовещенский	115,1	119,1	143,1	135,5	137,4	125,9	129,7	209,1	1
Бурейский	91,5	90,8	91,1	90,5	83,7	84,6	90,1	104,7	13
Завитинский	84,7	101,4	116,1	124,5	117,3	121,2	115,5	123,4	8
Зейский	94,5	80,3	75,8	79,4	76,6	77,2	78,4	93,6	21
Ивановский	66,1	69,5	69,9	72,9	67,5	68,1	74,9	90,0	22
Константиновский	85,3	83,9	94,2	90,8	86,3	82,3	92,0	107,9	12
Магдагачинский	96,2	98,1	120,1	112,0	111,6	109,4	108,0	103,2	15
Мазановский	84,2	104,1	99,4	101,6	88,7	84,9	90,2	97,0	19
Михайловский	100,0	108,4	119,5	118,3	110,4	105,1	101,7	117,2	9
Октябрьский	66,9	74,7	81,0	80,6	80,8	72,1	74,9	85,8	24
Ромненский	101,8	86,4	100,8	98,9	89,1	91,4	90,8	99,7	17
Свободненский	63,0	120,6	123,5	127,2	131,5	128,6	144,1	87,9	23
Селемджинский	119,3	125,3	148,8	149,2	145,2	143,0	146,3	137,7	5
Серышевский	61,2	61,7	71,3	73,4	73,5	73,5	73,5	81,0	26
Сковородинский	97,9	80,7	87,3	84,1	79,3	73,3	71,0	79,8	27
Тамбовский	98,0	96,2	102,4	100,7	88,5	92,7	95,4	97,5	18
Тындинский	78,0	99,4	95,1	90,2	87,8	87,6	83,0	83,3	25
Шимановский						56,3			20
	87,5	64,5	75,2	68,7	68,9		72,4	94,8	

Число больничных коек на 10000 населения

единиц

	1995	2000	2005	2006	2007	2008	2009	2010	Ранг
Всего по области	148,9	142,2	141,0	140,3	130,6	111,3	111,4	114,8	-
Благовещенск	220,9	211,1	217,4	220,5	215,0	216,0	214,0	193,2	2
Белогорск	116,4	118,8	109,2	109,3	102,1	75,7	75,5	71,7	14
Зея	155,3	147,2	149,3	150,1	123,7	76,1	84,3	89,5	6
Райчихинск	139,5	126,4	126,7	135,0	115,7	68,8	69,7	76,0	10
Свободный	193,8	121,7	105,5	92,1	76,6	62,4	54,5	63,3	17
Тында	156,3	160,8	154,0	151,0	148,6	94,0	92,8	84,8	8
Шимановск	96,2	95,5	87,6	88,0	88,5	56,5	56,9	62,1	20
пгт Прогресс	112,9	90,2	65,8	76,2	108,0	5
Архаринский	112,1	111,4	87,9	89,3	87,5	80,5	81,3	87,0	7
Белогорский	38,2	22,4	23,6	23,8	23,9	19,3	19,4	22,1	27
Благовещенский	378,1	364,8	372,7	368,5	364,9	347,0	341,7	571,4	1
Бурейский	81,6	84,5	79,1	77,1	76,7	72,4	65,8	77,2	9
Завитинский	110,1	117,5	126,6	128,2	89,6	47,9	64,2	72,4	13
Зейский	105,7	96,4	73,8	71,5	71,7	51,3	61,8	60,8	21
Ивановский	88,6	69,8	69,5	68,9	68,5	47,8	47,7	55,4	24
Константиновский	100,7	74,0	82,7	75,9	63,2	64,6	64,8	63,2	18
Магдагачинский	155,6	149,0	156,4	154,5	156,9	118,2	118,7	123,1	3
Мазановский	103,2	119,4	128,3	128,6	90,0	81,5	81,5	74,1	12
Михайловский	140,3	143,4	145,5	145,6	112,8	50,4	50,5	57,2	23
Октябрьский	86,3	96,2	91,9	92,0	91,2	58,7	58,7	69,0	16
Ромненский	111,0	81,5	99,0	99,8	72,2	66,6	67,6	75,0	11
Свободненский	94,9	281,5	298,0	310,9	288,1	203,0	203,7	62,8	19
Селемджинский	210,0	152,6	162,0	162,4	142,5	120,6	121,9	111,9	4

	1995	2000	2005	2006	2007	2008	2009	2010	Ранг
Серышевский	69,2	67,5	73,1	72,4	53,2	46,4	46,6	48,7	26
Сковородинский	129,9	99,5	86,1	84,4	90,5	55,7	58,9	55,3	25
Тамбовский	122,0	103,8	103,2	102,7	70,8	53,1	53,2	59,5	22
Тындинский	127,8	117,8	75,7	76,7	71,6	59,9	60,2	59,5	22
Шимановский	71,4	69,9	73,8	74,4	74,7	60,7	60,8	71,1	15

Мощность амбулаторно-поликлинических учреждений на 10000 населения

посещений в смену

	1995	2000	2005	2006	2007	2008	2009	2010	Ранг
Всего по области	230	254	276	277	285	272	272	281	
Благовещенск	276	292	336	350	368	357	356	327	9
Белогорск	171	178	236	237	240	223	224	237	15
Зея	342	381	399	401	404	377	379	404	3
Райчихинск	272	289	306	438	459	413	418	456	1
Свободный	339	354	383	389	402	366	346	367	5
Тында	214	292	330	315	325	321	324	363	6
Шимановск	234	225	218	229	284	233	235	263	12
пгт Прогресс	104	105	105	106	125	25
Архаринский	189	207	209	212	216	218	302	324	10
Белогорский	185	221	233	236	236	165	166	189	18
Благовещенский	167	164	163	160	159	156	154	203	17
Бурейский	59	67	68	71	71	68	77	91	28
Завитинский	139	172	197	200	203	206	269	379	4
Зейский	308	305	297	298	299	305	304	352	7
Ивановский	160	157	156	149	154	148	148	172	21
Константиновский	147	169	173	152	152	152	153	179	19
Магдагачинский	245	295	310	303	307	306	245	164	23
Мазановский	196	227	223	224	225	227	227	229	16
Михайловский	154	173	183	177	176	143	144	159	24
Октябрьский	148	242	173	173	172	172	143	169	22
Ромненский	305	352	321	324	258	262	265	242	14
Свободненский	98	119	178	182	186	189	190	123	26
Селемджинский	389	443	483	484	479	486	491	418	2
Серышевский	137	154	161	153	164	162	163	177	20
Сковородинский	243	261	300	302	305	314	320	342	8
Тамбовский	229	234	233	232	234	231	231	259	13
Тындинский	318	431	410	310	311	310	311	308	11
Шимановский	83	60	89	89	89	90	90	122	27

Общая площадь жилых помещений, приходящаяся в среднем на 1 жителя

кв. м.

	1995	2000	2005	2006	2007	2008	2009	2010	Ранг
Всего по области	16,6	18,6	20,1	20,4	20,7	21,0	21,3	22,1	
Благовещенск	15,7	18,2	20,0	21,0	21,2	21,8	22,2	21,9	13
Белогорск	12,9	19,3	20,1	20,4	20,2	20,3	20,5	20,3	22
Зея	16,3	19,8	21,0	21,2	21,4	21,6	21,7	23,2	8
Райчихинск	18,8	22,4	23,8	24,9	25,4	25,7	25,7	27,7	2
Свободный	15,7	20,9	21,3	21,6	21,9	22,2	22,4	22,4	12
Тында	11,5	18,1	21,6	21,9	22,2	22,4	22,7	23,8	8

	1995	2000	2005	2006	2007	2008	2009	2010	Ранг
Шимановск	16,1	18,2	19,6	19,7	19,9	20,3	20,5	22,3	10
пгт Прогресс	22,1	22,2	22,3	22,5	26,3	3
Архаринский	15,2	17,9	20,5	20,8	21,0	21,1	21,3	22,6	11
Белогорский	12,6	16,9	17,0	17,2	17,5	17,6	17,4	19,6	24
Благовещенский	14,0	15,5	17,1	16,6	17,7	18,3	18,5	18,9	26
Бурейский	16,8	18,6	19,1	19,1	19,2	19,3	19,3	22,8	9
Завитинский	12,2	23,0	26,1	26,5	26,9	27,3	28,0	31,3	1
Зейский	17,7	19,1	19,7	19,7	19,6	19,8	20,1	23,9	6
Ивановский	14,7	17,0	16,7	16,6	18,3	18,3	18,1	20,6	18
Константиновский	15,9	17,0	16,4	16,4	16,6	17,5	17,7	20,0	23
Магдагачинский	14,7	19,3	23,5	23,8	24,2	24,6	24,9	25,6	4
Мазановский	15,6	19,1	20,8	20,8	21,0	21,1	21,2	20,7	16
Михайловский	11,4	13,9	14,9	14,9	14,9	14,9	18,7	20,6	17
Октябрьский	16,6	18,6	17,8	17,8	17,6	17,7	17,6	20,8	15
Ромненский	19,6	17,8	20,3	20,5	21,1	21,4	21,6	23,9	7
Свободненский	15,8	20,9	22,3	22,8	23,2	23,7	23,7	18,3	27
Селемджинский	12,1	18,9	20,7	20,7	20,9	21,1	21,3	20,3	21
Серышевский	11,5	16,8	18,4	18,6	18,5	18,9	19,0	20,5	19
Сковородинский	17,9	19,6	22,1	22,3	22,6	22,9	23,3	24,6	5
Тамбовский	17,7	16,7	16,9	16,9	16,9	17,0	17,1	19,5	25
Тындинский	12,2	20,5	21,3	21,6	21,9	22,2	22,4	21,9	14
Шимановский	13,9	18,1	17,1	17,1	17,2	17,4	17,4	20,5	20

Ввод в действие жилых домов

тыс. кв. м общей площади

	1995	2000	2005	2006	2007	2008	2009	2010	Ранг
Всего по области	354,0	121,5	125,3	138,6	169,0	184,9	149,6	166,3	
Благовещенск	145,1	46,4	95,9	106,5	122,8	142,4	113,1	109,9	1
Белогорск	22,9	10,3	3,7	5,1	0,7	6,7	10,0	5,0	5
Зея	11,8	5,2	1,8	3,1	2,7	1,6	1,4	1,0	13
Райчихинск	18,4	5,5	0,7	0,6	0,8	0,7	2,1	0,4	23
Свободный	32,2	2,0	1,8	1,5	0,8	1,7	1,2	1,5	11
Тында	14,7	2,1	2,9	3,2	3,0	1,2	0,5	0,5	20
Шимановск	3,6	1,2	0,7	0,9	1,2	5,4	2,7	0,9	15
пгт Прогресс	0,6	0,2	0,9	0,4	0,9	16
Архаринский	4,4	0,8	0,2	-	0,6	0,1	0,3	0,5	21
Белогорский	4,5	0,4	0,3	0,1	0,2	0,5	0,1	0,7	19
Благовещенский	10,1	3,5	8,5	8,7	20,0	16,5	8,9	12,1	2
Бурейский	11,5	25,8	2,0	0,9	7,7	0,9	0,9	0,8	18
Завитинский	10,1	0,6	-	0,2	0,6	0,4	0,1	0,2	27
Зейский	2,3	0,9	0,4	0,3	0,7	1,4	2,1	3,9	7
Ивановский	4,3	3,3	1,2	1,4	0,5	0,2	1,7	6,5	3
Константиновский	3,4	0,3	-	0,3	0,8	-	-	0,5	22
Магдагачинский	3,0	0,6	0,5	1,3	0,4	0,2	0,1	1,6	10
Мазановский	2,3	1,4	0,6	1,0	0,5	0,2	0,5	1,9	9
Михайловский	3,6	0,4	0,2	0,1	0,2	0,5	0,3	0,4	24
Октябрьский	8,1	1,4	0,2	1,5	0,3	0,1	0,4	3,2	8
Ромненский	2,4	1,2	-	0,1	-	0,1	-	0,3	26
Свободненский	4,6	1,8	0,8	0,0	0,2	0,3	0,3	0,3	25
Селемджинский	5,6	0,2	0,3	-	0,3	-	-	6,0	4
Серышевский	5,2	1,7	0,6	0,1	-	-	0,03	0,8	17

	1995	2000	2005	2006	2007	2008	2009	2010	Ранг
Сковородинский	6,9	0,8	0,6	0,4	0,6	1,4	0,5	1,3	12
Тамбовский	5,6	2,3	1,0	0,6	2,3	1,1	1,3	4,3	6
Тындинский	5,8	1,2	0,4	0,1	0,8	0,3	0,7	-	-
Шимановский	1,6	0,2	-	-	-	0,1	-	0,9	14

Число зарегистрированных преступлений на 10000 населения
(с учетом пересчета численности от итогов Всероссийской переписи населения 2002г.)

	1995	2000	2005	2006	2007	2008	2009	2010	Ранг
Всего по области	211	234	259	303	281	249	231	223	
Благовещенск	178	229	259	312	268	247	231	206 ²⁾	13
Белогорск и Белогорский район	229	244	255	274	284	272	259	239	7
Зея и Зейский район	174	173	195	246	215	166	165	191	16
Райчихинск ¹⁾	205	181	282	338	274	260	210	235	8
Свободный и Свободненский район	277	243	325	395	375	341	328	300	1
Тында и Тындинский район	166	205	207	230	224	212	176	179	18
Шимановск и Шимановский район	231	236	277	382	257	247	244	259	3
Архаринский	221	241	334	440	379	287	256	228	10
Белогорский	204	251	-
Благовещенский	301	347	263	281	298	217	218	...	-
Бурейский	304	257	331	408	398	333	289	280	2
Завитинский	164	323	231	291	248	271	242	255	5
Ивановский	305	300	279	325	288	223	233	256	4
Константиновский	181	261	316	333	303	218	244	251	6
Магдагачинский	193	225	196	185	218	171	174	167	19
Мазановский	190	203	220	240	251	237	277	205	14
Михайловский	149	230	207	231	280	234	204	199	15
Октябрьский	247	245	241	217	253	197	184	223	11
Ромненский	217	313	255	224	235	243	190	181	17
Свободненский	261	351	-
Селемджинский	222	139	202	285	307	213	182	109	20
Серышевский	291	236	266	303	273	254	203	228	10
Сковородинский	172	161	208	229	252	256	224	219	12
Тамбовский	253	308	277	313	298	253	222	233	9

¹⁾ Включая пгт Прогресс

²⁾ Включая Благовещенский район

Потребительский рынок товаров и услуг

К концу 2010 года, по данным Министерства внешнеэкономических связей, труда и потребительского рынка Амурской области, **в сфере розничной торговли Приамурья насчитывалось более 6,7 тыс. объектов торговли** (супермаркетов, магазинов, павильонов, различных киосков и отделов). По специализации магазины поделились следующим образом: 23% торговали продовольственными товарами, 33% – непродовольственными и 25% – смешанными. По сравнению с 2009 годом количество магазинов, павильонов, киосков в области увеличилось на 3%.

Более $\frac{3}{4}$ всей торговой сети области приходилась на объекты малого бизнеса (малые предприятия и индивидуальные предприниматели).

На протяжении последних лет в Приамурье появились и активно развиваются крупные торговые компании, имеющие сеть магазинов «Кэш & Кэрри», «Эльдорадо», «Копеечка», «Авоська», «Прима», «Парус», «Любимый» и др.

На долю оборота торговых сетей в 2010 году приходилось более 18% оборота розничной торговли торгующих организаций области (в 2009г. - 9,5%), а физический объем оборота этих сетей превысил соответствующий показатель 2009 года в 1,7 раза.

Оборот розничной торговли области за 2010 год составил более 66,9 млрд. рублей и на 6,0% превысил уровень 2009 года, тогда как год назад объем покупок потребительских товаров оказался на 2,5% ниже уровня 2008 года.

В 2010 году оборот розничной торговли на 90,5% формировался **торгующими организациями и индивидуальными предпринимателями**, осуществляющими деятельность в стационарной торговой сети (вне рынка); доля **рынков** составила 9,5% (в 2009г. – соответственно 90,0% и 10,0%).

Прочное место в розничной торговле продолжают занимать **малые предприятия**. В 2010 году малыми предприятиями сформировано около 25% оборота розничной торговли, индивидуальными предпринимателями, осуществляющие деятельность в стационарной торговой сети – около 44%. Роль этого сектора в обороте розничной торговли с годами становится все ощутимее.

В структуре формирования товарных ресурсов розничной торговли в 2010 году наблюдалось некоторое увеличение доли продукции амурских производителей, которая составила около 33% против 31% в 2009 году (35% - в 2008г.). Также в течение 2010 года наблюдалась тенденция роста поставок товаров по импорту в объеме ресурсов оборота розничной торговли (с 41% в 2009г. до 44% в 2010г., в 2008г. – 51%).

В расчете на душу населения области оборот розничной торговли в 2010 году составил более 80,6 тыс. рублей, или 110,2% к 2009 году. Несмотря на заметный рост среднедушевого оборота розничной торговли в расчете на одного жителя области среди регионов Дальнего Востока его уровень остается одним из самых низких (в среднем по ДВФО – 104,0 тыс. рублей).

В 2010 году вновь наблюдался опережающий рост объема продаж непродовольственных товаров, над продовольственными. Возросли объемы продаж населению товаров длительного пользования: легковых автомобилей, персональных ПВМ, стиральных машин, телевизоров, ювелирных изделий, мебели и строительных материалов, мобильных телефонов, бензина автомобильного, фармацевтических и медицинских товаров.

На долю пищевых продуктов, включая напитки, табачных изделий в 2010 приходилось около 49% всего оборота розничной торговли (год назад - 50%), непродовольственных товаров – соответственно 51% (50%).

Замедление темпа прироста цен на **услуги общественного питания** в 2010 году почти в 3 раза (в 2010 году индекс цен в общепите составил 108,6% против 125,2% в 2009 году) способствовало приросту оборота на 3,2%. Год назад индекс физического оборота общественного питания составлял 89,2%.

В целом за 2010 год организациями общественного питания реализовано продукции на 3420 млн. рублей. В 2010 году около 77% оборота общественного питания обеспечивалось субъектами малого бизнеса (включая предпринимателей), в 2009 году – 74%, в 2008г. – 66%, в 2000г. – 35%.

К концу 2010 года в сфере общественного питания действовало свыше 1270 объектов питания. Количество современных объектов общедоступной сети общепита насчитывало 681 единицу (на 164 объекта больше, чем на начало 2001г.) - это кафе, бары, рестораны (без учета рабочих столовых, буфетов и специализированной сети), что составило более половины (54%) общего количества объектов, почти все они с зарубежными кухнями. Наибольшее число объектов общедоступной сети расположено в областном центре – 252 объекта (около 37%).

В 2010 году объем платных услуг увеличился на 4,1% в сопоставимых ценах по сравнению с 2009 годом, составив 22652,9 млн. рублей. В структуре платных услуг населению доля услуг жилищно-коммунального хозяйства составила 35,6%, в 2009г. – 34,8%.

В 2010 году, как и в последние несколько лет, оплата жилищно-коммунальных услуг, услуг пассажирского транспорта, связи, образования и бытовых услуг занимала более 80% всех расходов населения на услуги.

Оборот розничной торговли на душу населения
(в ценах соответствующих лет)

рублей

	1995 ¹⁾	2000	2005	2006	2007	2008	2009	2010	Ранг
Всего по области	3524	12303	32207	39918	48012	62199	68969	80622	
Благовещенск	6943	27994	91748	112976	137386	177684	191273	204386	1
Белогорск	3269	13845	24322	33961	44627	57594	65712	75489	3
Зея	4764	16944	23733	25717	29075	33989	41433	48745	6
Райчихинск	1515	5705	7365	12404	10632	12383	15307	20814	11
Свободный	3642	8456	15373	21172	24151	32718	40044	49300	5
Тында	6876	21401	40628	52293	57849	77518	93082	113173	2
Шимановск	2186	7662	12590	16063	13608	18869	22692	28535	9
пгт Прогресс	4948	5903	7720	8446	12109	20
Архаринский	2981	7027	13068	15753	15976	19272	22259	26449	10
Белогорский	1145	2771	2841	2479	2689	3399	3917	4963	28
Благовещенский	1350	2270	3176	3139	2693	3819	5326	6833	27
Бурейский	4479	10141	20183	24975	36180	44603	52331	70147	4
Завитинский	1808	4253	7504	9191	10297	13877	15495	18899	12
Зейский	2181	4575	6994	7938	8682	10451	11638	15522	16
Ивановский	1341	1716	2101	3170	4281	6371	7311	10290	22
Константиновский	1549	2353	2984	3530	5071	6217	6994	9994	23
Магдагачинский	2029	3452	8954	13063	18752	27804	33297	40303	7
Мазановский	1306	2667	5463	7209	8140	10734	12937	15866	15
Михайловский	1800	3390	5344	6212	7955	10880	12126	14247	17
Октябрьский	1370	2609	5881	6312	7173	10003	12030	17109	14
Ромненский	1504	2720	3435	3739	3576	5140	5623	7698	26
Свободненский	1083	2763	4257	3666	5389	7143	8808	9131	25
Селемджинский	2623	5433	5137	5484	5535	7073	8156	9788	24
Серышевский	1598	4078	7304	8317	8674	10206	11451	13375	19
Сковородинский	2187	4361	10540	12914	16406	22064	27031	33868	8
Тамбовский	1685	5400	11544	11341	12355	14040	15197	18732	13
Тындинский	2305	4802	5525	6557	8317	11343	13267	14095	18
Шимановский	1641	3333	3784	4722	5376	7091	7953	10548	21

Объем платных услуг на душу населения
(в ценах соответствующих лет)

рублей

	1995 ²⁾	2000	2005	2006	2007	2008 ³⁾	2009 ³⁾	2010 ⁴⁾	Ранг
Всего по области	844,8	2177,2	12071,1	14423,0	16435,1	20510,9	23070,6	27285,0	
Благовещенск	1040,5	3987,2	26388,4	30521,8	35440,7	32808,4	37883,1	46205,7	1
Белогорск	498,8	1683,8	7014,8	11144,2	12955,3	10867,0	12329,2	19582,0	3
Зея	708,6	2209,2	10048,3	12104,0	15048,8	5846,8	5579,3	12720,5	6
Райчихинск	512,0	2417,0	13220,1	14697,6	19597,1	3705,5	2267,6	13146,4	5
Свободный	468,7	1909,7	7797,3	10458,1	12702,6	10500,3	12706,4	18979,3	4
Тында	657,6	4693,5	33388,5	34395,8	37457,2	22184,2	22478,8	30688,6	2

1) Тys. рублей

2) По городам и районам без учета предприятий МПС, в тыс. руб.

3) Всего по области – по полному кругу предприятий. В разрезе городских округов и муниципальных районов – по предприятиям, не отнесенным к субъектам малого предпринимательства

4) Всего по области – по полному кругу предприятий (оперативные данные). В разрезе городских округов и муниципальных районов – по предприятиям, не отнесенным к субъектам малого предпринимательства

	1995 ²⁾	2000	2005	2006	2007	2008 ³⁾	2009 ³⁾	2010 ⁴⁾	Ранг
Шимановск	553,9	1692,0	6087,4	7495,5	10059,0	5034,2	2053,0	4841,4	11
пгт Прогресс	2532,6	4052,5	5048,1	5020,1	3477,7	5689,8	9
Архаринский	231,9	498,0	4348,5	3434,3	4072,5	3457,0	2304,2	3294,6	13
Белогорский	298,4	181,5	799,4	1483,9	2313,6	750,9	871,5	1054,7	25
Благовещенский	242,2	236,2	446,4	961,5	2224,6	218,2	80,5	280,8	28
Бурейский	524,9	1762,4	6571,1	7917,7	9405,1	8350,3	4426,5	5353,2	10
Завитинский	287,6	652,8	4081,4	4049,6	4272,7	1163,2	1830,4	3258,2	14
Зейский	164,1	248,9	195,4	1780,7	2728,4	2504,2	112,6	415,8	27
Ивановский	216,1	521,2	1277,2	1784,3	2476,1	902,4	1333,0	2090,2	20
Константиновский	221,4	382,7	2010,1	1930,5	2499,6	2400,3	1353,3	7218,6	7
Магдагачинский	104,4	569,1	4084,3	4560,8	4293,8	3841,6	4744,7	4702,1	12
Мазановский	91,2	454,1	2976,0	2088,7	2312,3	1267,1	1518,9	1306,5	24
Михайловский	268,2	750,0	2736,6	2341,8	2227,7	2075,2	2738,2	3053,5	15
Октябрьский	189,4	512,6	2710,2	1345,3	3273,8	2021,4	1482,0	2490,8	18
Ромненский	177,4	633,2	1458,7	2404,2	3054,4	2081,5	1325,6	2351,1	19
Свободненский	472,0	793,8	1373,5	334,0	1091,9	776,1	1176,7	2891,6	16
Селемджинский	426,1	1307,2	3499,0	9218,5	10313,6	6531,9	2541,4	2044,8	21
Серышевский	188,6	566,0	1559,2	2113,1	3928,2	2636,2	2192,8	2681,2	17
Сковородинский	52,6	489,7	2404,3	2547,8	3613,8	4503,9	4684,8	6228,2	8
Тамбовский	333,7	324,1	3453,4	1940,8	2934,7	1048,1	1357,0	1794,5	22
Тындинский	250,3	285,3	1230,9	961,6	1646,5	156,3	379,0	1454,3	23
Шимановский	107,8	51,3	131,9	276,3	516,4	445,1	549,5	798,7	26

Цены

В 2010 году продолжилось ослабление инфляции на потребительском рынке товаров и услуг. В декабре 2010 года по сравнению с декабрем 2009 года индекс потребительских цен по Амурской области составил 109,4%. Основное влияние на годовой уровень инфляции оказали дорожающие платные услуги населению, которые возросли до 11,6% за 2010 год против 9,2% за 2009 год. Регулируемые тарифы на услуги, оказываемые организациями ЖКХ, выросли на 14,9%.

Прирост потребительских цен на продовольственные товары за 2010 год составил 10,4% против 7,7% в 2009 году, причем по отдельным группам товаров динамика цен имела существенные различия.

Непродовольственные товары в 2010 году дорожали более низкими темпами, чем продовольственные, и с начала года их рост составил 106,9% (за 2009г. – 111,9%).

декабрь к декабрю предыдущего года; в %, размах

	1995	2000	2005	2006	2007	2008	2009	2010
Все товары и платные услуги	в2,2р	118,0	113,2	109,1	109,6	114,1	109,6	109,4
Продовольственные товары	в2,1р	115,7	111,6	108,8	112,0	118,7	107,7	110,4
Непродовольственные товары	в2,2р	115,4	106,9	105,5	106,0	110,8	111,9	106,9
Платные услуги	в2,5р	131,1	128,7	115,2	109,7	111,1	109,2	111,6
Алкогольные напитки	в2,0р	130,8	108,5	115,3	106,4	114,0	108,8	106,4

Для отслеживания динамики роста цен с 2000 года производится расчет стоимости минимального набора продуктов питания, являющегося одним из составляющих прожиточного минимума населения.

Стоимость минимального набора продуктов питания

на конец года, рублей

	2000	2004	2005	2006	2007	2008	2009	2010
Всего по области	779,34	1347,59	1589,77	1694,09	1994,91	2373,31	2559,16	2864,75
Благовещенск	780,88	1246,72	1539,28	1557,50	1865,95	2092,70	2344,19	2686,15
Зея	822,62	1367,53	1641,36	1881,47	2179,02	2573,17	2721,87	2996,27
Свободный	757,95	1355,70	1546,64	1694,51	1934,07	2422,48	2467,60	2766,86
Тында	890,12	1583,77	1768,50	1955,44	2255,62	2812,47	3050,32	3300,45

В 2010 году самый дорогой набор продуктов питания был в городе Тынде, самый дешевый – в Благовещенске. Структура стоимости набора на протяжении ряда лет изменялась незначительно. Наибольшая часть расходов населения приходилась на овощи, фрукты, хлеб, крупы, макаронные изделия, мясопродукты и молочные продукты.

Инвестиции

На развитие экономики и социальной сферы Амурской области в 2010 году направлено, по предварительным данным, 79,4 млрд. рублей инвестиций в основной капитал, или 114,0% к уровню предыдущего года. По объему инвестиций в основной капитал среди регионов Дальневосточного федерального округа Амурская область в последние годы занимала 5 место после Приморского и Хабаровского краев, Сахалинской области и Республики Саха (Якутия).

Наибольшие объемы инвестиций в основной капитал в 2010 году направлялись в «транспорт», «электроэнергетику», «золотодобычу».

Общий объем финансовых вложений (без субъектов малого предпринимательства) за 2010 год составил 54465,7 млн. рублей, в том числе на долгосрочные финансовые вложения приходилось 16154,7 млн. рублей.

В 2010 году объем поступивших в экономику области иностранных инвестиций (с учетом рублевого поступления, пересчитанного в доллары США) составил 380,1 млн. долларов США и возрос по сравнению с 2009 годом в 1,8 раза, с 2000 годом – почти в 84 раза. При этом доля инвестиций, вложенных в основной капитал предприятий и организаций, составила всего 9,8% общей суммы (в 2009г. – 3,5%, в 2005г. – 24,8%).

Инвестиции поступили из 5 стран мира: Великобритании, Кипра, Канады, Китая и Островов Кайман. Основные сферы вложения иностранного капитала: добыча полезных ископаемых (68% общего объема), операции с недвижимым имуществом, аренда и предоставление услуг (29%), строительство (2,3%).

По административно-территориальным образованиям области иностранные инвестиции распределились крайне неравномерно. Наибольший удельный вес в объеме привлеченного из-за рубежа в 2010 году капитала занимал Магдагачинский район - 43% от областного показателя (в 2009г. – 66%).

Инвестиции в основной капитал¹⁾

млн. рублей (1995г. млрд. рублей)

	1995	2000	2005	2006	2007	2008	2009	2010 ²⁾	Ранг
Всего по области	1796,7	4051,3	23742,5	28650,9	45683,2	66055,5	65625,3	79386,0	
Благовещенск	311,7	484,5	3404,7	4776,4	7006,5	6776,8	9459,1	12430,4	1
Белогорск	15,5	55,8	157,3	382,2	184,9	1033,8	867,3	425,5	9
Зея	28,5	127,7	253,3	255,0	571,4	326,4	342,4	366,3	11
Райчихинск	62,5	27,4	42,0	16,6	151,1	72,2	141,0	242,2	14
Свободный	31,1	38,2	110,3	163,1	270,3	516,6	418,4	3339,6	3
Тында	183,2	50,1	54,4	960,0	294,8	552,0	555,1	1561,3	7
Шимановск	2,2	9,2	28,1	23,4	23,3	427,4	246,1	74,4	22
пгт Прогресс	10,6	24,1	8,0	19,2	77,1	20
Архаринский	18,0	24,5	120,1	23,8	30,3	17,4	35,0	26,5	27
Белогорский	21,8	4,9	2,8	41,4	4,0	9,0	148,3	49,5	23
Благовещенский	29,1	29,0	70,6	40,7	166,3	119,1	42,9	20,6	28
Бурейский	371,8	1292,8	6310,0	4140,8	6538,8	5772,0	3822,8	2652,8	5
Завитинский	14,0	8,6	6,4	3,6	7,4	116,8	100,3	129,8	17

¹⁾ Начиная с итогов за 2001 год, инвестиции в основной капитал учитываются без НДС

²⁾ Всего по области – по полному кругу предприятий. В разрезе городских округов и муниципальных районов (без субъектов малого предпринимательства и объема инвестиций, не наблюдаемых прямыми статистическими методами)

	1995	2000	2005	2006	2007	2008	2009	2010 ²⁾	Ранг
Зейский	7,5	109,3	29,4	25,1	10,7	147,6	34,0	90,2	18
Ивановский	32,1	5,2	118,1	186,1	435,0	325,0	294,1	351,3	12
Константиновский	10,9	2,2	57,5	79,6	56,0	81,6	150,3	141,0	16
Магдагачинский	54,9	207,5	1853,9	1687,7	1264,6	1748,0	3963,1	2755,6	4
Мазановский	14,0	34,1	67,8	60,4	37,3	31,7	48,4	30,0	26
Михайловский	14,1	5,1	12,5	36,0	16,9	38,4	35,7	87,5	19
Октябрьский	45,4	1,6	48,9	53,1	111,4	130,2	220,3	248,9	13
Ромненский	4,0	3,6	11,3	10,6	23,1	9,8	32,5	33,2	24
Свободненский	18,4	22,6	16,8	7,8	7,8	3,4	6,8	534,2	8
Селемджинский	9,5	20,0	5,0	32,8	40,4	119,4	136,4	168,4	15
Серьшевский	4,5	2,7	36,5	42,8	33,0	35,7	41,3	31,9	25
Сковородинский	41,0	164,6	1024,1	149,1	639,2	3553,4	8198,4	7180,2	2
Тамбовский	17,4	40,1	109,3	168,4	195,4	345,1	315,2	406,9	10
Тындинский	60,9	47,5	900,5	1053,8	1943,3	2586,3	1920,1	1653,3	6
Шимановский	21,6	85,6	764,9	1135,0	2,0	1,5	95,9	76,8	21

Поступило иностранных инвестиций в экономику области из-за рубежа

тыс. долларов США, с учетом рублевого поступления,
пересчитанного в доллары США

	2000	2005	2006	2007	2008	2009	2010	Ранг
Всего по области	4527,7	95329,8	112013,8	130610,4	137741,8	212147,0	380123,9	
в том числе:								
Благовещенск	47,2	1448,2	1463,1	28679,0	47446,6	17614,5	119861,4	2
Белогорск	-	-	-	-	-	-	-	-
Зея	-	-	-	-	-	-	-	-
Райчихинск	-	-	-	-	-	-	-	-
Свободный	-	-	-	-	-	6242,3	10615,9	4
Тында	-	-	-	-	0,4	-	-	-
Шимановск	-	-	-	-	0,4	-	0,3	8
Архаринский	11,7	56,6	622,4	705,8	18,3	117,5	73,5	6
Белогорский	-	-	-	-	-	-	-	-
Благовещенский	-	-	-	-	-	-	-	-
Бурейский	-	-	-	-	-	-	-	-
Завитинский	-	-	-	-	-	-	-	-
Зейский	-	-	-	-	-	-	-	-
Ивановский	-	-	-	-	-	-	-	-
Константиновский	-	-	-	-	435,2	312,8	20,3	7
Магдагачинский	4468,8	68538,1	43405,0	28224,1	48660,1	139891,1	162000,0	1
Мазановский	-	-	-	-	-	-	-	-
Михайловский	-	-	-	-	-	-	-	-
Октябрьский	-	25,8	4,3	-	-	-	0,3	8
Ромненский	-	-	-	-	-	-	-	-
Свободненский	-	-	-	-	-	-	-	-
Селемджинский	-	-	-	-	3380,7	390,9	2077,5	5
Серьшевский	-	-	-	-	-	-	-	-
Сковородинский	-	-	-	-	-	-	-	-
Тамбовский	-	96,8	-	-	-	-	-	-
Тындинский	-	25164,3	66519,0	73001,5	37799,7	47577,9	85474,7	3
Шимановский	-	-	-	-	0,4	-	-	-

Промышленное производство

В 2010 году объем отгруженной продукции в Амурской области составил 70,2 млрд. рублей, индекс промышленного производства в целом по области к предыдущему году – 100,1%, добычи полезных ископаемых – 90,8%, обрабатывающих производств – 111,8%, производства и распределения электроэнергии, газа и воды – 107,4%.

Важным фактором, оказывающим влияние на производство, является техническая оснащенность производства. Полная учетная стоимость основных производственных фондов на конец 2010 года составила 86402,6 млн. рублей.

Добыча полезных ископаемых в Амурской области представлена двумя крупными подразделами: добыча топливно-энергетических полезных ископаемых (в 2010 году отгружено продукции на 1629,7 млн. рублей) и добыча полезных ископаемых, кроме топливно-энергетических (24680,1 млн. рублей). Золотодобывающие предприятия области в 2010 году получили золота 80,1% к объему 2009 года, добыча угля составила 96,7% к уровню 2009 года.

Обрабатывающие производства. Доля предприятий, занимающихся производством пищевых продуктов, составляет чуть более половины (56%) объемов всех обрабатывающих производств.

Индекс производства пищевых продуктов в 2010 году по сравнению с 2009 годом составил 110,9%. Ситуация в этом секторе экономики довольно противоречива. Наблюдается сокращение выпуска крупы, муки, водки и ликероводочной продукции. В то же время высокие темпы роста зафиксированы в производстве мяса и молока, колбасных, хлеба и хлебобулочных, макаронных изделий.

В 2010 году произведено: мяса, включая субпродукты I категории – 18,0 тыс. тонн (в 2009 году – 14,1 тыс. тонн), цельномолочной продукции – 62,7 тыс. тонн (56,2), сыра – 463 тонны (454), колбасных изделий – 5,7 тыс. тонн (7,2).

Производство транспортных средств занимает вторую позицию среди обрабатывающих производств, его доля – 13,7%, индекс производства к 2009 году составил 101,2%, отгружено продукции на 2072,5 млн. рублей.

Производство прочих неметаллических минеральных продуктов, его доля в общем объеме отгруженной продукции добывающих производств составила 10,4%, индекс производства к 2009 году – 80,1%. Выпуск кирпича строительного уменьшился с 68,7 млн. усл. кирпича в 2008 году до 47,1 млн. усл. кирпича в 2009 году. Сборных железобетонных конструкций выпущено в 2009 году 68,5 тыс.куб.м против 101,9 тыс.куб.м в 2008 году.

Металлургическое производство и производство готовых металлических изделий занимает в структуре отгруженной продукции 5,4%, отгружено продукции на 813,6 млн. рублей.

Производство машин и оборудования. Удельный вес этого вида деятельности – 3,5%, индекс производства – 87,3%. Отгружено продукции на 558,4 млн. рублей.

Обработка древесины и производство изделий из дерева в общем объеме отгруженной продукции составляет 2,4%, индекс производства – 183,4%. Высокое значение индекса объясняется увеличением выпуска пиломатериалов (128,8 тыс. куб. метров, в 2008г. – 55,6).

Производство электрооборудования. Доля этого вида деятельности – 2,0%, индекс производства – 94,1%. Основная продукция этих предприятий – аппаратура высоковольтная электрическая (22250,0 тыс. рублей).

Издательская и полиграфическая деятельность занимает 1,9% в общем объеме отгруженной продукции (309,2 млн. рублей), индекс производства – 76,9%.

Производство электроэнергии, газа и воды. Производственный потенциал электроэнергетики области составляют Зейская ГЭС, установленной мощностью 1330 Мвт, Благовещенская ТЭЦ (280 Мвт), Райчихинская ГРЭС (102 Мвт) и Бурейская ГЭС, мощность которой на 1 января 2010 года составляла 2010 Мвт.

Отгружено продукции на 21774,1 млн. рублей, индекс производства – 109,2%; тепловыми электростанциями произведено 1258,3 млн.квт.ч. (10,9% к итогу), гидроэлектростанциями – 10334,6 млн.квт.ч. (89,1%). В структуре производства электроэнергии преобладает доля гидроэнергетики, которая в перспективе будет увеличиваться.



**Отгружено товаров крупными и средними предприятиями
в 2010 году по промышленным видам деятельности**

млн.рублей

	Всего	в том числе:		
		добыча полезных ископаемых	обрабатывающие производства	производство и распреде- ление электроэнергии, газа и воды
Всего по области	62620,0	24418,9	14355,1	23846,0
Благовещенск	21587,6	1220,9	9550,0	10816,7
Белогорск	1221,1	0,4	422,4	798,3
Зея	3787,6	345,4	22,5	3419,7
Райчихинск	1108,1	645,5	0,6	462,0
Свободный	3620,2	2007,0	833,0	780,2
Тында	3550,9	142,7	576,5	2831,7
Шимановск	199,2	-	33,5	165,7
пгт Прогресс	640,8	-	285,6	355,2
Архаринский	170,4	-	168,3	2,1
Белогорский	122,3	-	111,1	11,2
Благовещенский	42,4	16,3	1,7	24,4
Бурейский	4037,7	24,7	805,0	3208,0
Завитинский	30,9	-	0,2	30,7
Зейский	188,0	54,9	22,4	110,7
Ивановский	385,5	-	362,8	22,7
Константиновский	331,2	-	304,8	26,4
Магдагачинский	12928,4	12838,1	24,6	65,7
Мазановский	40,6	-	7,2	33,4
Михайловский	77,4	-	1,1	76,3
Октябрьский	1035,8	955,6	46,2	34,0
Ромненский	64,7	-	2,3	62,4
Свободненский	56,8	-	-	56,8
Селемджинский	878,4	732,9	37,2	108,3
Серышевский	88,8	-	3,5	85,3
Сковородинский	932,9	413,5	420,3	99,1
Тамбовский	314,7	-	302,2	12,5
Тындинский	5031,1	5021,0	10,1	-
Шимановский	37,8	-	-	37,8



Сельское хозяйство

Жизненный уровень и благосостояние населения, размер и структура питания, среднедушевой доход, потребление товаров и услуг, социальные условия жизни во многом зависят от развития сельского хозяйства. Сельское хозяйство является одним из основных секторов экономики Амурской области. В структуре валового регионального продукта на долю сельского хозяйства в 2009 году приходилось 7,8%.

В 2010 году в области было произведено 43,9% зерна, полученного в Дальневосточном федеральном округе, 23,6% картофеля и 14,7% овощей, в общероссийском масштабе - 0,2%, 1,4% и 0,5% соответственно.

Объем продукции сельского хозяйства, произведенной в хозяйствах всех категорий области, в 2010 году составил 21,2 млрд. рублей, или 103,0% (в сопоставимой оценке) к уровню 2009 года.

В сельскохозяйственном производстве сохраняется тенденция увеличения удельного веса сельскохозяйственных организаций и крестьянских (фермерских) хозяйств, включая индивидуальных предпринимателей, при снижении доли хозяйств населения. Доля сельскохозяйственных организаций возросла с 22,3% в 2000 году до 41,1% в 2010 году, крестьянских (фермерских) хозяйств - с 3,9% до 10,1%, хозяйств населения - сократилась с 73,8% до 48,8%.

Растениеводство. В 2010 году по сравнению с 2009 годом в хозяйствах всех категорий вся посевная площадь возросла на 3,8%, в том числе под техническими - на 20,5%, картофелем и овощебахчевыми культурами - на 0,4%, сократилась - под зерновыми культурами на 17,6%, кормовыми культурами - на 11,6%. В 17 муниципальных районах и городских округах отмечалось увеличение посевных площадей сельскохозяйственных культур. К уровню 2009 года значительное увеличение посевных площадей произошло в хозяйствах всех категорий Магдагачинского (в 1,9 раза), Сковородинского (в 1,6 раза) и Шимановского (в 1,5 раза) муниципальных районов.

Валовой сбор зерновых культур (в весе после доработки) в 2010 году составил 130,4 тыс. тонн, что в 2,6 раза меньше уровня предыдущего года. Увеличение объемов производства зерна отмечалось в хозяйствах всех категорий Магдагачинского, Шимановского муниципальных районов и городских округов городов Благовещенска, Райчихинска, Свободного, Шимановска.

Объемы производства зерна по области уменьшились за счет сокращения посевных площадей и урожайности зерновых культур. В 2010 году урожайность зерновых культур составила 9,0 ц/га, что ниже уровня предыдущего года на 35,7%.

Увеличение посевных площадей сои (на 20,5%) и урожайности (на 20,0%) позволило земледельцам области увеличить валовой сбор сои (в весе после доработки) к уровню 2009 года на 30,1%. Сбор сои составил 536,5 тыс. тонн (в весе после доработки), что на 124,2 тыс. тонн больше, чем в 2009 году.

В Амурской области сельскохозяйственные производители Тамбовского (25,5% от областного уровня), Ивановского (13,9%) и Константиновского (15,1%) муниципальных районов сохранили лидерство по производству сои.

В 2010 году в хозяйствах всех категорий валовой сбор картофеля составил 303,9 тыс. тонн, овощей открытого и защищенного грунта - 58,9 тыс. тонн, что меньше уровня 2009 года на 0,3% и 0,5% соответственно. Объемы производства картофеля сократились за счет снижения урожайности (на 0,7%). Производство овощей снизилось за счет уменьшения сбора овощей защищенного грунта; при этом урожайность овощей открытого грунта выросла на 3,8%. Основными производителями картофеля и овощей в области остаются хозяйства населения, на долю которых приходится 89,8% картофеля и 85,9% овощей.

Животноводство. В 2010 году по сравнению с 2009 годом в хозяйствах всех категорий численность крупного рогатого скота увеличилась на 1,1%, в том числе коров - на 3,5%, свиней - на 6,0%, сократилась - овец и коз на 12,1%,

Поголовье крупного рогатого скота увеличили сельхозпроизводители 17 муниципальных образований, в том числе наибольший рост отмечен в Магдагачинском (111,6%), Михайловском (110,9%) муниципальных районах, в городском округе г. Белогорске (111,3). Наибольшее поголовье крупного рогатого скота содержится в хозяйствах всех категорий Тамбовского муниципального района - 12,4 тыс. голов (14,0% от областного уровня).

Численность свиней возросла в хозяйствах всех категорий 18 муниципальных образований. Наиболее высокие темпы роста поголовья свиней отмечались у сельхозпроизводителей Гындинского (в 1,5 раза) и Благовещенского (на 41,1%) муниципальных районов.

Рост поголовья овец и коз в 2010 году по отношению к 2009 году был отмечен в хозяйствах всех категорий 9 муниципальных образований. Большая часть областного поголовья овец и коз сосредоточена в хозяйствах населения (72,8%). Наибольшее увеличение численности овец и коз отмечалось в хозяйствах населения Селемджинского (в 2,8 раза), Зейского (на 16,8%) и Тамбовского (на 16,9%) муниципальных районов.

Поголовье птицы по сравнению с 2009 годом сократилось на 5,3%, в том числе в крестьянских (фермерских) хозяйствах, включая индивидуальных предпринимателей - в 1,8 раза, в хозяйствах населения - на 5,1%, в сельскохозяйственных организациях - на 3,3%.

В местностях, приравненных к районам Крайнего Севера, в основном занимаются выращиванием северных оленей. По сравнению с 2009 годом поголовье оленей увеличилось на 1,1%. Наибольший рост произошел в хозяйствах всех категорий Зейского муниципального района - на 30,0%, в том числе в сельскохозяйственных организациях - в 2,2 раза.

На сохранность поголовья скота, улучшение продуктивности животных влияет состояние кормовой базы. В сельскохозяйственных организациях в 2010 году по отношению к 2009 году заготовлено грубых и сочных кормов меньше на 12,3%, в расчете на одну условную голову скота - на 16,7%.

В 2010 году в сравнении с 2009 годом в хозяйствах всех категорий расход всех видов кормов увеличился на 4,5%.

Средний удой молока от одной коровы в сельскохозяйственных предприятиях в 2010 году вырос на 6,9% и составил 3559 кг, яйценоскость кур-несушек повысилась на 2,6% и составила 318 яиц.

Посевная площадь всех сельскохозяйственных культур в хозяйствах всех категорий

тыс. га

	1995	2000	2005	2006	2007	2008	2009	2010	Ранг
Всего по области	1082,1	655,2	576,4	626,5	662,4	726,0	761,5	790,3	
Благовещенск	3,6	2,2	2,1	1,7	1,2	2,2	1,8	1,9	18
Белогорск	5,2	3,7	2,9	4,6	5,2	2,9	2,5	2,8	16
Зея	0,2	8,2	-1,2	-0,4	0,4	0,4	-0,4	0,4	23
Райчихинск	0,8	1,0	0,7	0,5	0,5	0,6	0,6	0,6	22
Свободный	1,8	1,9	1,0	1,1	1,2	1,0	1,1	1,2	20
Тында	0,0	0,0	0,0	0,1	0,1	0,2	0,2	0,1	27
Шимановск	0,5	0,5	0,3	0,4	0,4	0,4	0,4	0,4	25
Прогресс	0,3	0,3	0,4	0,4	0,4	24
Архаринский	41,9	20,8	19,0	21,8	20,5	22,5	25,2	28,3	8
Белогорский	95,6	37,4	39,9	39,1	42,1	50,5	61,8	63,9	5
Благовещенский	44,5	33,1	24,0	22,5	22,7	24,6	26,9	28,2	9
Бурейский	33,5	23,1	12,8	18,1	18,3	21,0	19,0	16,9	12
Завитинский	52,4	20,2	7,4	10,6	10,7	17,3	14,1	13,8	13
Зейский	14,0	1,5	2,9	3,0	2,8	3,0	3,3	3,5	15
Ивановский	111,0	74,1	99,1	95,5	101,6	102,2	103,8	110,3	2
Константиновский	89,4	69,1	63,7	69,5	74,6	80,2	88,8	94,6	3
Магдагачинский	6,5	6,2	0,6	0,9	0,7	0,7	0,9	1,7	19
Мазановский	35,6	6,5	7,4	9,2	8,8	10,3	9,1	11,5	14
Михайловский	98,5	57,3	52,6	59,8	65,4	77,6	87,9	90,2	4
Октябрьский	88,1	43,3	23,9	29,0	37,6	44,9	48,8	51,5	6
Ромненский	57,7	23,4	12,9	17,2	22,3	22,1	24,2	27,5	10
Свободненский	67,6	40,1	25,9	26,3	25,5	25,2	26,0	26,6	11
Селемджинский	0,0	0,1	0,1	0,2	0,2	0,2	0,2	0,2	26
Серьшевский	65,9	36,8	29,4	35,8	40,1	52,5	52,5	48,3	7
Сковородинский	1,0	0,7	0,6	0,7	0,9	0,7	0,6	1,0	21
Тамбовский	143,6	137,9	142,1	154,2	154,6	159,6	159,0	161,6	1
Тындинский	0,3	0,1	0,1	0,3	0,1	0,1	0,1	0,1	28
Шимановский	20,4	6,0	3,8	3,7	3,6	2,8	1,8	2,8	17



**Доля зерновых культур в структуре посевных площадей
всех сельскохозяйственных культур в хозяйствах всех категорий**

в процентах

	1995	2000	2005	2006	2007	2008	2009	2010	Ранг
Всего по области	37	36	29	33	35	36	33	26	
Благовещенск	4	-	2	4	7	10	2	5	21
Белогорск	33	32	14	20	28	13	6	16	18
Зея	-	53	7	13	15	12	23	23	13
Райчихинск	-	0,2	0,3	1	1	0,4	0,4	0,4	23
Свободный	-	6	7	3	8	3	0,2	3	22
Тында	-	0,0	0,0	0,0	0,0	-	-	-	-
Шимановск	-	1	1	1	1	0,3	0,2	0,3	24
Прогресс	-	-	-	-	-	-
Архаринский	37	38	29	28	28	25	21	16	19
Белогорский	35	28	13	24	31	33	25	21	15
Благовещенский	35	35	28	29	32	38	22	17	16
Бурейский	32	36	27	27	29	29	32	16	17
Завитинский	45	40	45	42	50	25	27	16	20
Зейский	48	16	43	42	45	45	43	39	2
Ивановский	35	30	24	34	34	39	38	33	6
Константиновский	32	32	24	27	30	34	30	24	11
Магдагачинский	45	41	27	28	5	6	25	54	1
Мазановский	41	68	24	30	32	26	24	23	14
Михайловский	43	44	39	39	41	40	36	25	10
Октябрьский	35	35	32	37	39	39	35	26	8
Ромненский	37	44	40	44	40	37	31	26	9
Свободненский	45	41	34	41	43	41	39	34	5
Селемджинский	-	37	23	5	3	-	-	-	-
Серьшевский	42	44	32	36	40	35	31	24	12
Сковородинский	30	-	24	6	4	6	-	35	4
Тамбовский	31	33	33	33	34	36	36	29	7
Тындинский	12	43	-	-	-	-	-	-	-
Шимановский	41	53	46	48	56	50	53	39	3

**Доля сои в структуре посевных площадей всех сельскохозяйственных культур
в хозяйствах всех категорий**

в процентах

	1995	2000	2005	2006	2007	2008	2009	2010	Ранг
Всего по области	27	30	50	49	47	50	53	61	
Благовещенск	6	-	2	5	4	6	13	14	17
Белогорск	23	17	29	34	36	17	22	20	16
Зея	-	-	-	-	-	-	-	-	-
Райчихинск	-	-	-	-	-	-	0,2	-	-
Свободный	-	4	10	9	15	4	10	9	19
Шимановск	-	-	-	-	-	-	0,2	-	-
Прогресс	-	-	-	-	-	-
Архаринский	25	40	52	54	56	61	66	73	1
Белогорский	29	29	72	68	59	56	65	71	2
Благовещенский	28	38	53	48	37	35	45	54	13
Бурейский	21	19	18	35	32	36	41	60	9
Завитинский	21	15	21	30	24	59	52	66	6
Зейский	-	-	-	1	-	1	5	10	18

	1995	2000	2005	2006	2007	2008	2009	2010	Ранг
Ивановский	32	32	56	50	49	49	50	58	11
Константиновский	37	39	50	54	51	55	59	66	7
Магдагачинский	-	-	-	-	-	-	-	6	-
Мазановский	21	15	61	57	58	65	65	68	4
Михайловский	35	42	54	54	54	56	59	71	3
Октябрьский	19	12	52	53	52	51	57	67	5
Ромненский	25	21	45	49	45	49	58	65	8
Свободненский	14	18	51	46	40	39	43	48	14
Селемджинский	-	-	-	-	-	-	-	-	-
Серьшевский	24	29	48	47	44	52	51	60	10
Сковородинский	-	-	-	-	-	-	-	3	21
Тамбовский	36	39	47	47	47	48	47	55	12
Тындинский	-	-	-	-	-	-	-	-	-
Шимановский	14	6	31	26	22	22	17	27	15

Поголовье крупного рогатого скота в хозяйствах всех категорий
(на конец года)

ТЫС. ГОЛОВ

	1995	2000	2005	2006	2007	2008	2009	2010	Ранг
Всего по области	254,9	140,0	107,5	102,0	104,5	94,4	87,7	88,7	
Благовещенск	0,3	0,4	0,2	0,2	0,2	0,4	0,5	0,2	27
Белогорск	0,6	1,7	1,4	1,2	1,2	0,9	0,7	1,1	18
Зея	0,6	2,6	0,6	0,4	0,3	0,3	0,4	0,2	26
Райчихинск	1,4	1,1	0,4	0,4	0,4	0,4	0,4	0,4	23
Свободный	1,3	1,1	0,7	0,6	0,6	0,8	0,8	0,7	20
Тында	0,3	-	0,1	0,1	0,1	0,1	0,1	0,1	28
Шимановск	1,1	0,9	0,4	0,4	0,4	0,5	0,5	0,5	21
Прогресс	0,3	0,3	0,3	0,3	0,2	24
Архаринский	11,9	4,6	2,9	2,8	2,9	2,7	2,4	2,2	15
Белогорский	20,7	7,8	7,2	7,2	7,8	7,5	6,9	7,2	4
Благовещенский	14,2	7,3	5,2	4,8	5,8	4,7	4,2	4,6	7
Бурейский	8,1	5,0	4,3	4,3	4,4	3,7	2,8	2,8	13
Завитинский	10,9	5,2	4,2	4,1	4,1	4,5	3,9	4,2	9
Зейский	7,5	3,2	3,0	2,8	2,8	2,1	2,5	2,0	16
Ивановский	20,8	9,0	7,4	8,2	8,9	8,7	8,3	8,3	2
Константиновский	20,1	11,5	8,5	8,3	8,8	8,5	8,1	7,9	3
Магдагачинский	8,3	6,8	2,1	1,8	1,8	1,4	1,3	1,5	17
Мазановский	11,1	5,5	5,2	4,9	5,0	3,7	3,7	3,9	12
Михайловский	14,7	6,8	6,3	6,0	6,2	6,8	5,4	6,0	5
Октябрьский	17,3	7,6	5,7	5,3	5,2	4,3	4,4	4,1	10
Ромненский	11,4	6,0	4,6	4,5	4,6	4,3	4,1	4,3	8
Свободненский	14,2	7,5	4,7	4,6	4,8	4,0	3,9	4,1	11
Селемджинский	0,9	0,9	0,6	0,5	0,6	0,8	0,6	0,5	22
Серьшевский	17,6	10,7	8,0	7,3	7,2	6,2	5,4	5,8	6
Сковородинский	3,2	3,2	3,5	2,2	2,3	0,9	1,1	0,9	19
Тамбовский	27,1	19,0	16,8	15,5	14,4	13,0	12,4	12,4	1
Тындинский	0,8	0,7	0,5	0,3	0,3	0,4	0,2	0,2	25
Шимановский	8,1	3,9	3,0	3,0	3,1	2,5	2,4	2,4	14

Поголовье свиней в хозяйствах всех категорий
(на конец года)

ТЫС. ГОЛОВ

	1995	2000	2005	2006	2007	2008	2009	2010	Ранг
Всего по области	143,9	97,0	58,9	59,5	74,4	75,9	66,2	70,2	
Благовещенск	1,9	2,2	1,7	1,7	0,7	1,1	1,1	0,8	17
Белогорск	0,8	1,1	0,3	0,2	0,4	0,2	0,1	0,1	27
Зея	1,1	0,5	0,3	0,2	0,3	0,3	0,3	0,3	23
Райчихинск	1,4	0,5	0,3	0,3	0,3	0,2	0,1	0,2	25
Свободный	1,3	1,0	0,7	0,8	0,8	0,9	1,0	0,6	21
Тында	0,7	-	0,1	0,4	0,3	0,5	0,5	0,2	24
Шимановск	0,5	0,3	0,2	0,1	0,1	0,1	0,1	0,1	26
Прогресс		0,1	0,1	0,1	0,1	28
Архаринский	5,1	3,6	2,2	2,6	2,3	2,7	2,4	2,4	10
Белогорский	6,4	3,9	2,2	2,1	2,8	2,8	2,4	2,3	11
Благовещенский	5,5	4,0	1,7	2,0	2,4	5,4	5,0	7,1	2
Бурейский	4,4	3,1	1,9	2,0	2,8	2,4	1,7	2,1	12
Завитинский	4,4	2,9	1,4	1,3	1,2	1,4	1,1	1,6	15
Зейский	4,3	2,2	2,0	2,0	3,7	3,1	3,8	3,3	8
Ивановский	11,4	7,9	5,3	5,0	5,2	4,8	4,0	3,9	6
Константиновский	15,3	16,6	10,4	11,8	14,2	17,0	14,4	15,5	1
Магдагачинский	2,2	0,9	0,3	0,2	0,4	0,3	0,8	0,5	22
Мазановский	5,4	2,9	1,8	1,6	2,5	2,4	2,0	1,9	13
Михайловский	9,6	6,4	4,8	5,2	6,9	5,3	4,6	4,7	4
Октябрьский	10,8	4,0	1,9	2,0	2,7	2,5	2,2	2,5	9
Ромненский	6,0	4,2	1,6	1,6	2,7	2,2	1,9	1,9	14
Свободненский	6,2	4,6	2,3	2,4	3,3	3,7	3,4	3,9	7
Селемджинский	1,5	1,3	1,3	0,7	0,6	0,7	0,6	0,7	19
Серышевский	11,7	5,4	3,7	3,6	3,9	5,6	4,4	4,4	5
Сковородинский	1,7	1,0	0,7	0,7	1,0	0,7	0,9	0,6	20
Тамбовский	19,6	14,9	8,8	7,5	11,4	8,2	6,0	6,8	3
Тындинский	1,7	0,5	0,3	0,8	0,4	0,7	0,7	1,0	16
Шимановский	3,0	1,4	0,7	0,7	0,8	0,5	0,6	0,7	18

Производство зерна в хозяйствах всех категорий
(в весе после доработки)

ТЫС. ТОНН

	1995	2000	2005	2006	2007	2008	2009	2010	Ранг
Всего по области	258,8	120,1	214,2	233,7	361,9	272,8	337,8	130,4	
Благовещенск	0,2	-	0,1	0,1	0,1	0,1	0,0	0,0	20
Белогорск	1,4	0,4	0,3	0,6	1,4	0,0	0,1	0,0	21
Зея	-	2,7	0,1	0,1	0,1	0,1	0,2	0,1	19
Райчихинск	0,0	0,0	0,0	0,0	0,0	0,0	0,0	0,0	23
Свободный	0,0	0,0	0,0	0,0	0,1	0,0	0,0	0,0	22
Тында	-	-	-	-	-	-	-	-	-
Шимановск	0,0	0,0	0,0	0,0	0,0	0,0	0,0	0,0	24
Архаринский	6,9	2,8	3,0	4,0	4,0	4,0	4,3	2,5	9
Белогорский	20,2	2,9	4,1	9,9	14,8	8,2	15,7	5,1	6
Благовещенский	14,3	4,4	3,5	6,0	12,3	11,2	7,6	3,5	7
Бурейский	5,3	3,8	2,4	4,7	5,6	6,1	5,7	1,3	13

	1995	2000	2005	2006	2007	2008	2009	2010	Ранг
Завитинский	10,9	2,5	2,1	4,7	5,4	3,9	5,5	1,4	12
Зейский	2,8	0,2	1,0	1,2	1,1	0,9	1,0	1,0	14
Ивановский	33,3	9,4	36,7	37,4	62,1	40,7	62,0	31,2	2
Константиновский	22,6	11,8	28,1	23,5	35,1	39,8	38,5	15,2	3
Магдагачинский	2,6	1,8	0,1	0,2	0,0	0,0	0,3	0,4	17
Мазановский	3,5	0,9	1,3	2,6	2,4	1,5	1,9	0,6	16
Михайловский	31,6	10,9	18,0	29,3	42,8	34,0	38,8	12,2	4
Октябрьский	12,0	7,3	7,4	12,0	22,8	18,7	25,1	9,0	5
Ромненский	8,7	2,8	2,8	4,8	5,4	4,8	5,7	2,7	8
Свободненский	14,5	5,5	6,2	9,5	9,4	5,0	7,2	1,7	11
Селемджинский	-	0,0	0,0	0,0	0,0	-	-	-	-
Серышевский	12,5	6,3	8,1	11,9	19,6	11,5	13,6	2,4	10
Сковородинский	0,3	-	0,0	0,0	0,0	0,2	-	0,3	18
Тамбовский	49,9	43,0	88,1	70,0	116,5	81,6	104,0	39,0	1
Тындинский	0,0	-	-	-	-	-	-	-	-
Шимановский	4,6	0,7	0,8	1,0	0,9	0,6	0,5	0,8	15

Производство сои в хозяйствах всех категорий
(в первоначально оприходованном весе)

ТЫС. ТОНН

	1995 ¹⁾	2000 ¹⁾	2005	2006	2007	2008	2009	2010	Ранг
Всего по области	170,4	168,5	174,6	222,2	245,6	304,9	412,3	536,5	
Благовещенск	0,2	-	0,0	0,0	0,0	0,1	0,2	0,5	15
Белогорск	0,9	0,2	0,4	0,8	0,9	0,1	0,3	0,4	16
Зея	-	-	-	-	-	-	-	-	-
Райчихинск	-	-	-	-	-	-	-	-	-
Свободный	-	0,0	0,0	0,0	0,1	0,0	0,0	0,0	21
Тында	-	-	-	-	-	-	-	-	-
Шимановск	-	-	-	-	-	-	-	-	-
Архаринский	5,2	6,0	6,6	8,8	8,0	9,2	13,4	15,9	9
Белогорский	15,5	5,6	8,2	14,5	15,3	18,0	37,0	35,5	6
Благовещенский	9,3	7,0	3,2	7,7	7,5	8,8	14,0	21,8	7
Бурейский	3,6	2,3	1,8	4,2	3,7	5,2	5,0	8,5	12
Завитинский	5,4	1,5	0,9	2,0	1,4	10,7	6,9	8,6	11
Зейский	-	-	-	0,0	-	0,0	0,1	0,2	18
Ивановский	23,6	16,7	20,6	32,9	32,9	46,1	59,5	74,5	3
Константиновский	18,8	24,1	32,2	31,7	36,7	36,9	58,4	81,1	2
Магдагачинский	-	0,0	-	-	-	-	-	0,0	-
Мазановский	2,3	0,4	2,2	3,9	4,1	6,1	3,4	4,8	14
Михайловский	17,8	13,8	20,3	24,4	29,7	41,3	56,1	69,3	4
Октябрьский	5,9	5,2	8,2	12,3	17,4	25,4	29,3	40,3	5
Ромненский	5,4	1,6	1,5	3,3	5,9	8,7	11,8	12,6	10
Свободненский	5,1	3,2	5,4	6,3	3,3	6,2	6,9	7,0	13
Селемджинский	-	-	-	-	-	-	-	-	-
Серышевский	6,8	6,0	9,3	11,9	13,4	24,6	20,1	18,4	8
Сковородинский	-	-	-	-	-	-	-	0,0	20
Тамбовский	44,0	74,7	70,7	74,6	80,9	76,0	112,9	136,7	1
Тындинский	-	-	-	-	-	-	-	-	-
Шимановский	0,5	0,2	0,4	0,4	0,2	0,2	0,1	0,4	17

¹⁾ 1995г., 2000г. – в первоначально оприходованном весе

**Производство скота и птицы (в убойном весе)
в хозяйствах всех категорий**

ТЫС. ТОНН

	1995	2000	2005	2006	2007	2008	2009	2010	Ранг
Всего по области	30,5	22,6	25,8	26,1	25,7	27,4	32,0	32,0	
Благовещенск	0,9	2,1	7,7	8,3	8,6	10,3	13,2	14,4	1
Белогорск	0,1	0,2	0,1	0,2	0,1	0,1	0,1	0,1	24
Зея	0,2	0,2	0,1	0,1	0,1	0,1	0,1	0,2	21
Райчихинск	0,2	0,2	0,1	0,1	0,1	0,1	0,1	0,1	26
Свободный	0,2	0,2	0,1	0,2	0,2	0,1	0,2	0,2	19
Тында	0,0	-	0,0	0,0	0,0	0,0	0,1	0,0	28
Шимановск	0,1	0,1	0,1	0,1	0,1	0,1	0,1	0,1	25
Прогресс	0,1	0,1	0,0	0,0	27
Архаринский	1,3	0,6	0,6	0,5	0,7	0,5	0,7	0,7	14
Белогорский	2,3	1,3	1,1	1,0	1,1	1,2	1,3	1,5	5
Благовещенский	1,7	1,0	0,8	0,8	0,7	0,7	0,8	0,7	10
Бурейский	1,1	0,8	1,1	0,7	0,8	0,8	1,0	0,7	13
Завитинский	1,1	0,7	0,6	0,5	0,6	0,5	0,7	0,6	15
Зейский	1,0	0,5	0,3	0,3	0,3	0,4	0,4	0,5	16
Ивановский	2,4	1,6	1,8	1,5	1,6	1,3	1,6	1,5	4
Константиновский	2,0	2,4	2,0	1,7	1,9	2,0	2,3	2,0	2
Магдагачинский	0,7	0,6	0,3	0,3	0,2	0,2	0,2	0,3	18
Мазановский	1,3	0,8	0,6	0,9	0,7	0,8	0,8	0,7	11
Михайловский	2,2	1,4	1,3	1,4	1,4	1,3	1,5	1,4	6
Октябрьский	1,8	1,2	0,8	0,9	0,8	0,8	0,8	0,8	9
Ромненский	1,3	1,0	0,8	0,7	0,7	0,8	0,8	0,7	12
Свободненский	1,8	1,0	0,9	0,9	0,8	0,9	1,0	1,0	8
Селемджинский	0,2	0,2	0,2	0,2	0,1	0,1	0,2	0,2	22
Серьшевский	2,3	1,3	1,3	1,4	1,3	1,1	1,2	1,2	7
Сковородинский	0,4	0,3	0,2	0,5	0,3	0,3	0,2	0,2	20
Тамбовский	2,9	2,4	2,5	2,4	2,0	2,2	2,1	1,8	3
Тындинский	0,2	0,1	0,1	0,1	0,1	0,1	0,2	0,1	23
Шимановский	0,8	0,4	0,4	0,4	0,3	0,3	0,3	0,3	17



Производство молока в хозяйствах всех категорий

ТЫС. ТОНН

	1995	2000	2005	2006	2007	2008	2009	2010	Ранг
Всего по области	232,4	187,6	130,7	132,8	130,6	142,8	160,5	161,9	
Благовещенск	0,4	0,5	0,5	0,5	0,2	0,4	0,4	0,4	26
Белогорск	0,7	1,3	1,2	1,0	0,8	0,7	0,4	0,2	28
Зея	0,2	2,2	0,6	0,5	0,5	0,5	0,7	0,6	24
Райчихинск	1,4	2,5	1,0	1,8	0,6	0,9	1,1	1,1	21
Свободный	1,3	2,3	1,1	1,3	0,9	1,1	1,4	1,3	20
Тында	0,0	-	0,1	0,1	0,2	0,1	0,3	0,2	27
Шимановск	0,9	2,1	0,7	1,2	0,6	1,0	1,3	1,3	19
Прогресс	0,5	0,6	0,7	0,7	0,7	23
Архаринский	9,9	6,9	2,2	3,7	3,4	3,9	4,5	4,0	15
Белогорский	18,7	11,4	8,7	7,9	8,3	9,2	10,1	10,6	6
Благовещенский	13,6	8,7	5,7	5,5	5,6	7,4	9,2	8,7	7
Бурейский	7,6	6,8	4,6	4,4	4,2	4,6	4,8	4,9	13
Завитинский	10,1	7,0	6,4	6,7	5,1	6,5	7,7	7,4	9
Зейский	6,3	5,9	2,9	2,7	3,3	2,8	3,9	4,0	14
Ивановский	19,0	13,6	11,6	13,1	13,2	14,7	19,8	20,1	2
Константиновский	16,1	12,1	11,4	11,1	10,5	11,9	13,0	13,1	3
Магдагачинский	7,6	8,2	3,3	2,7	2,1	2,2	2,5	2,7	17
Мазановский	10,4	8,8	3,2	5,5	6,0	6,0	6,5	7,0	12
Михайловский	14,5	10,3	8,8	8,4	8,3	9,7	10,9	10,6	5
Октябрьский	15,2	9,6	7,2	6,2	6,5	6,7	7,1	7,3	10
Ромненский	10,8	8,0	6,0	5,6	6,3	7,2	7,7	8,0	8
Свободненский	13,3	10,1	6,3	5,6	5,9	5,9	6,4	7,2	11
Селемджинский	0,7	1,4	0,9	0,8	0,6	0,9	1,0	0,8	22
Серышевский	15,4	14,3	9,9	9,4	9,0	9,9	11,3	12,0	4
Сковородинский	3,2	4,3	1,2	2,3	2,9	2,6	2,3	2,3	18
Тамбовский	27,8	23,7	22,2	21,4	21,9	22,3	22,2	22,2	1
Тындинский	0,8	1,2	0,4	0,4	0,4	0,4	0,5	0,4	25
Шимановский	6,2	4,3	2,7	2,5	2,7	2,7	2,8	2,8	16



Транспорт и связь

Транспортная система области призвана обеспечить единство экономического пространства и по характеру взаимосвязи со всеми секторами экономики занимает особое место. От ее позитивного развития зависит создание благоприятных условий для ведения деятельности как на производствах других секторов экономики, так и успешного развития и ведения бизнеса.

В 2010 году предприятиями транспорта общего пользования перевезено грузов 23,6 млн. тонн, что в 2,7 раза больше, чем в 2009 году, и в 2,9 раза больше, чем в 2000 году. Грузооборот составил 79,0 млрд. тонно-километров и вырос по сравнению с 2009 годом на 23,8%, по отношению к 2000 году – в 1,9 раза.

В 2010 году произошли значительные структурные изменения в перевозке грузов по видам транспорта. С вводом в действие терминала на нефтепроводе «Восточная Сибирь – Тихий океан», расположенного на станции Сковородино Свободненского отделения Забайкальской железной дороги – филиала ОАО «РЖД», удельный вес железнодорожного транспорта в структуре перевозки грузов вырос по сравнению с 2009 годом на 20,9 процентного пункта и составил 91,2% (в 2000г. – 71,8%). Отправка грузов железнодорожным транспортом по сравнению с 2009 годом возросла в 3,4 раза. Почти три четверти всех грузов, перевезенных железнодорожным транспортом, занимают нефть и нефтепродукты.

Предприятиями автомобильного транспорта общего пользования в 2010 году перевезено 1397,3 тыс. тонн грузов, что на 31,9% меньше, чем в 2009 году, и на 23,4% - в 2000 году. Грузооборот по сравнению с 2009 годом увеличился на 15,5%, к уровню 2000 года – в 3,3 раза.

За навигацию внутренним водным транспортом перевезено 669,7 тыс. тонн грузов, что на 9,8% больше уровня 2009 года и в 1,5 раза - 2000 года.

Объем перевезенных пассажиров транспортом области составил 74,2 млн. человек, или 103,9% к уровню 2009 года, 66,7% - к 2000 году. Пассажирооборот увеличился по сравнению с 2009 годом на 1,8%, с 2000 годом – снизился на 22,2%.

Предприятиями автомобильного транспорта и привлеченным к работе на маршрутах общего пользования транспортом предпринимателей (физических лиц) перевезено 65336,4 тыс. человек, или 105,3% к уровню 2009 года (71,5% - к 2000г.).

В 2010 году из всех запланированных автобусных рейсов не было выполнено 29,9 тыс. рейсов (1,5%), в том числе на внутригородских маршрутах – 1,6%.

В современных условиях связь является одной из наиболее перспективных, быстро развивающихся сфер деятельности.

В 2010 году общий объем услуг связи, оказанный всеми организациями связи области (с учетом малых организаций), оценивается в фактически действующих ценах в 6,2 млрд. рублей, в том числе услуг связи населению – 4,3 млрд. рублей (за 2009г. - соответственно 5,6 млрд. рублей и 3,7 млрд. рублей).

Обеспеченность населения квартирными телефонными аппаратами на 1.01.2011г. в целом по области составила 168,3 телефонных аппарата на 1000 человек населения (в городах – 209,1, в сельской местности – 86,2), на 1.01.2010г. – 164,3 (208,9 и 80,7), на 1.01.2001 – 119,7 (125,9 и 70,5) соответственно.

Ускоренными темпами развиваются службы передачи данных и телематические службы. Большой популярностью у массового потребителя пользуется всемирная информационная телекоммуникационная сеть «Интернет». На конец 2010 года число установок пользователей сети «Интернет» составило почти 469 тыс. единиц, что больше соответствующего периода 2005 года в 17,6 раза. На конец 2009 года их число составляло почти 498 тыс. единиц.

Растет число абонентов сотовой связи. На конец 2010 года телефонная плотность подвижной радиотелефонной (сотовой) связи составила 1566,0 абонентских терминалов сотовой радиосвязи на 1000 человек населения, на конец 2009 года – 1425,6.



Грузооборот автомобильного транспорта крупных и средних предприятий всех видов экономической деятельности¹⁾

млн. т-км

	1995	2000	2005	2006	2007	2008	2009	2010	Ранг
Всего по области	957,2	439,6	570,5	725,5	592,2	530,3	512,8	811,1	
Благовещенск	186,9	164,3	159,1	199,0	236,4	177,3	222,3	231,4	2
Белогорск	15,6	10,8	141,6	167,1	37,4	37,2	39,5	300,3	1
Зея	23,3	24,1	22,5	93,9	15,6	12,0	9,7	12,1	8
Райчихинск	42,9	16,0	23,7	9,5	6,3	4,7	2,5	0,5	26
Свободный	27,4	32,9	32,1	41,3	40,9	47,3	32,9	33,9	5
Тында	52,9	41,1	50,6	77,7	111,0	86,2	60,4	104,7	3
Шимановск	4,6	3,2	1,7	2,6	1,8	2,5	0,9	1,2	19
пгт Прогресс	10,9	13,5	13,1	1,1	0,7	24
Архаринский	13,9	2,0	2,2	2,6	1,8	1,3	1,3	1,9	17
Белогорский	34,1	5,5	1,3	0,3	0,1	0,1	3,8	4,6	14
Благовещенский	33,5	5,9	1,3	0,3	0,3	0,3	0,4	0,0	28
Бурейский	124,2	29,5	42,3	35,9	38,8	57,0	38,8	4,0	15
Завитинский	11,8	1,7	0,0	0,4	0,2	1,6	0,7	0,7	23
Зейский	49,6	2,9	1,7	5,8	5,2	1,0	0,9	0,6	25
Ивановский	28,5	8,5	6,4	6,8	10,1	12,7	9,4	6,4	9
Константиновский	16,7	8,7	9,0	7,2	4,5	4,6	11,2	42,1	4
Магдагачинский	11,6	2,9	4,8	2,8	1,8	2,5	6,8	4,8	13
Мазановский	13,5	4,3	0,3	2,3	4,1	2,2	1,8	2,2	16
Михайловский	22,4	2,4	2,2	1,8	1,5	0,9	2,1	6,1	10
Октябрьский	12,6	5,6	2,1	3,3	4,1	3,6	2,0	1,0	22
Ромненский	8,8	0,4	0,2	1,4	0,9	0,9	1,2	1,2	18
Свободненский	27,1	0,9	0,2	0,3	0,2	-	-	-	-
Селемджинский	27,7	5,2	11,0	3,6	12,9	8,2	5,9	5,6	12
Серьшевский	11,3	2,1	4,5	2,8	2,9	1,8	1,0	1,1	20
Сковородинский	61,9	13,7	11,7	15,4	7,7	14,1	14,1	15,4	7
Тамбовский	43,5	33,1	26,4	20,5	22,5	21,2	31,6	22,5	6
Тындинский	40,7	10,6	11,4	9,7	9,4	15,9	10,4	5,7	11
Шимановский	10,2	1,3	0,2	0,3	0,3	0,1	0,1	0,4	27

Пассажиروоборот автомобильного транспорта общего пользования

млн. пассажиро-км

	1995	2000	2005	2006	2007	2008	2009	2010	Ранг
Всего по области	670,0	585,0	531,1	457,1	449,7	449,1	414,5	433,6	
Благовещенск	251,5	246,9	239,5	222,5	219,6	215,2	215,2	219,5	1
Белогорск	64,5	57,3	49,7	39,6	38,7	35,2	30,6	39,0	3
Зея	24,1	16,8	37,7	27,2	17,3	22,3	18,4	23,6	5
Райчихинск	78,3	80,2	26,6	23,5	32,7	31,3	33,6	33,8	4
Свободный	75,3	60,0	56,6	54,7	59,7	58,1	51,2	46,5	2
Тында	38,6	23,0	4,1	2,7	2,5	2,5	2,5	1,8	17
Шимановск	15,7	14,4	5,5	4,2	4,2	5,2	5,2	5,5	10
Архаринский	-	-	8,5	8,1	7,7	7,2	9,0	10,0	7
Белогорский	-	-	-	-	-	-	0,8	7,0	9
Благовещенский	-	-	-	-	-	-	-	-	-
Бурейский	23,6	31,7	30,4	15,3	11,8	16,8	10,2	10,2	6
Завитинский	-	-	3,5	2,7	1,1	0,7	1,2	1,1	20
Зейский	-	0,3	0,2	0,0	-	-	-	0,2	25

¹⁾ До 2005 года - грузооборот автомобильного транспорта отраслей экономики

	1995	2000	2005	2006	2007	2008	2009	2010	Ранг
Ивановский	4,5	2,6	3,3	4,3	3,2	4,7	3,2	3,4	14
Константиновский	3,2	6,2	6,2	7,3	5,6	6,2	3,2	2,5	16
Магдагачинский	-	0,1	0,2	0,2	0,2	0,2	0,2	0,1	26
Мазановский	8,7	13,2	8,6	7,7	9,2	8,9	2,1	1,2	19
Михайловский	13,0	6,0	3,3	1,3	0,9	0,0	0,7	0,5	23
Октябрьский	30,3	2,7	4,6	4,0	4,0	5,8	2,2	0,8	22
Ромненский	4,0	6,1	7,4	5,3	3,5	2,1	2,7	2,7	15
Свободненский	-	-	1,0	1,1	1,3	1,5	1,3	1,1	21
Селемджинский	2,5	6,0	11,4	5,2	6,4	7,1	4,7	3,8	13
Серышевский	4,6	2,2	6,2	4,9	4,6	5,0	4,9	4,2	11
Сковородинский	2,1	2,9	6,9	3,5	2,7	2,0	1,2	0,4	24
Тамбовский	25,5	6,4	7,1	8,2	9,0	9,1	8,2	8,8	8
Тындинский	-	-	-	-	-	-	-	4,1	12
Шимановский	-	-	2,6	3,6	3,8	2,0	2,0	1,6	18

**Наличие квартирных телефонных аппаратов сети общего пользования
или имеющих на нее выход в городской местности
(на конец года, на 1000 человек населения)**

	2000	2004	2005 ¹⁾	2006	2007	2008	2009	2010	Ранг
Всего по области²⁾	125,9	170,5	198,8	207,3	206,2	207,2	208,9	209,1	
Благовещенск	175,9	239,4	217,4	230,3	260,8	258,2	258,6	252,3	2
Белогорск	114,6	157,5	143,6	143,3	145,2	150,7	153,5	145,6	8
Зея	130,5	179,7	181,9	179,9	174,4	173,5	172,2	177,2	4
Райчихинск ³⁾	107,9	148,7	137,3	137,5	138,3	141,1	152,3	165,2	7
Свободный	145,4	154,1	164,1	169,8	170,0	173,2	175,7	170,8	5
Тында	197,4	245,9	201,2	205,5	210,4	247,0	251,2	259,1	1
Шимановск	112,3	129,6	99,2	96,9	90,8	85,8	85,1	87,1	11
Архаринский	116,3	173,6	144,7	143,2	134,5	129,0	131,0	130,7	9
Белогорский	-	-	-	-	-	-	-	-	
Благовещенский	-	-	-	-	-	-	-	-	
Бурейский	60,9	99,9	92,2	95,5	94,3	100,3	105,2	121,0	10
Завитинский	130,2	188,0	158,8	162,8	160,9	166,9	172,8	185,4	3
Зейский	-	-	-	-	-	-	-	-	
Ивановский	-	-	-	-	-	-	-	-	
Константиновский	-	-	-	-	-	-	-	-	
Магдагачинский	87,6	106,3	50,3	50,7	51,4	56,9	60,1	60,6	13
Мазановский	-	-	-	-	-	-	-	-	
Михайловский	-	-	-	-	-	-	-	-	
Октябрьский	-	-	-	-	-	-	-	-	
Ромненский	-	-	-	-	-	-	-	-	
Свободненский	-	-	-	-	-	-	-	-	
Селемджинский	156,1	199,4	123,8	123,8	102,6	86,2	68,5	55,3	14
Серышевский	142,9	170,3	162,8	162,2	155,2	154,3	155,3	169,3	6
Сковородинский	117,5	147,6	78,6	80,5	84,0	82,9	81,7	79,7	12
Тамбовский	-	-	-	-	-	-	-	-	
Тындинский	-	-	-	-	-	-	-	-	
Шимановский	-	-	-	-	-	-	-	-	

¹⁾ С 2005 года по утвержденным данным Росстата по полному кругу предприятий

²⁾ Данные по области по полному кругу предприятий (организаций), оказывающих услуги связи (по данным Росстата), в разрезе городских округов и муниципальных районов – по традиционным операторам связи

³⁾ Включая пгт Прогресс с входящими в его состав населенными пунктами

**Наличие квартирных телефонных аппаратов сети общего пользования
или имеющих на нее выход в сельской местности**
(на конец года, на 1000 человек населения)

	2000	2004	2005	2006	2007	2008	2009	2010	штук	Ранг
Всего по области¹⁾	70,5	97,4	95,6	92,5	85,9	83,4	80,7	86,2		
Благовещенск	-	-	-	-	-	-	-	-		
Белогорск	-	-	-	-	-	-	-	-		
Зея	-	-	-	-	-	-	-	-		
Райчихинск	-	-	-	-	-	-	-	132,9 ²⁾		1
Свободный	-	-	-	-	-	-	-	-		
Тында	-	-	-	-	-	-	-	-		
Шимановск	-	-	-	-	-	-	-	-		
Архаринский	36,0	48,7	51,6	50,9	46,0	44,2	40,3	38,3		17
Белогорский	43,6	52,0	56,1	53,7	49,4	48,2	49,4	53,1		16
Благовещенский	155,1	241,2	140,0	106,0	102,0	96,4	92,1	90,9		9
Бурейский	74,3	74,9	75,7	77,2	70,0	63,2	60,2	70,4		14
Завитинский	39,0	46,3	46,7	46,5	44,5	46,6	45,7	54,2		15
Зейский	81,5	107,6	108,5	106,8	96,8	92,6	90,4	109,8		3
Ивановский	76,3	100,3	99,4	98,7	94,0	93,5	91,9	102,3		6
Константиновский	52,2	88,0	92,0	91,1	87,0	85,6	83,7	92,8		8
Магдагачинский	76,8	107,0	115,3	117,0	110,3	94,4	88,8	90,4		10
Мазановский	118,7	139,7	142,9	138,8	131,9	119,0	112,2	104,9		5
Михайловский	89,3	122,1	125,3	121,5	107,9	103,5	102,7	106,7		4
Октябрьский	75,6	87,7	105,9	105,6	101,2	101,1	102,5	119,9		2
Ромненский	71,7	92,8	95,2	90,9	80,8	80,3	77,9	83,0		12
Свободненский	87,2	104,0	104,7	105,6	105,2	104,6	104,7	95,1		7
Селемджинский	84,1	100,0	93,5	94,1	83,9	90,7	72,6	58,0		15
Серьшевский	40,9	48,0	44,1	40,8	35,2	33,5	30,3	28,6		18
Сковородинский	49,2	98,9	101,4	99,2	93,9	84,4	76,0	72,3		14
Тамбовский	51,6	92,2	93,3	95,1	92,3	92,0	87,8	103,3		5
Тындинский	55,3	68,5	71,5	73,6	75,4	83,3	79,6	80,5		13
Шимановский	65,9	74,8	78,4	79,6	77,2	77,3	75,8	84,3		11



¹⁾ Данные по области по полному кругу предприятий (организаций), оказывающих услуги связи (по данным Росстата), в разрезе городских округов и муниципальных районов – по традиционным операторам связи

²⁾ Телефонная станция в пгт Широкий переведена на сельскую телефонную сеть

Развитие новых форм хозяйственной деятельности

По данным территориального раздела Статистического регистра хозяйствующих субъектов (Статрегистра Росстата) всех форм собственности и хозяйствования, число учтенных субъектов всех видов экономической деятельности (предприятий, организаций, их филиалов и других обособленных подразделений) на начало 2011 года составило 14,8 тыс. единиц.

В 2010 году по сравнению с 2009 годом количество зарегистрированных предприятий увеличилось на 3,5%, в том числе в строительстве – на 10,0%; операциях с недвижимым имуществом, аренде и предоставлении услуг – на 7,8%, предоставлении прочих коммунальных, социальных и персональных услуг – на 3,3%, в оптовой и розничной торговле; ремонте автотранспортных средств, мотоциклов, бытовых изделий и предметов личного пользования – на 3,2%, в промышленном производстве¹⁾ – на 3,1%, уменьшение наблюдается в секторе, занимающемся сельским хозяйством, охотой и лесным хозяйством – на 2,9% и в образовании – на 1,8%.

По составу учредителей на конец 2010 года более половины от общего количества хозяйствующих субъектов составляют предприятия, учрежденные отдельными гражданами Российской Федерации. При этом в оптовой и розничной торговле, ремонте автотранспортных средств, мотоциклов, бытовых изделий и предметов личного пользования доля таких предприятий составляет 87,8%; в строительстве – 81,7%; в промышленности – 71,6%.

В 2010 году на территории области действовало 6968 малых предприятий, из них 5967 микропредприятий. Малые предприятия в общем числе действующих хозяйствующих организаций составляют 56,9%. В настоящее время в сфере малых предприятий работает каждый восьмой из числа занятых в экономике области. Малыми предприятиями оказывается 30,0% объема платных услуг населению, 24,6% оборота розничной торговли.

В Статрегистре Росстата учтено 23409 индивидуальных предпринимателей, прошедших регистрацию в Управлении Федеральной налоговой службы по Амурской области. Из них заявили основным видом деятельности оптовую и розничную торговлю; ремонт автотранспортных средств; мотоциклов, бытовых изделий и предметов личного пользования 54,3%; 9,3% - занимаются операциями с недвижимым имуществом, арендой и предоставлением услуг; 9,1 - в транспорте и связи, 5,8% - промышленным производством, 5,0% - сельским хозяйством, охотой и лесным хозяйством.

Число предприятий и организаций, учтенных в Статистическом регистре хозяйствующих субъектов²⁾ (на начало года)

	2000	2005	2006	2007	2008	2009	2010	2011	Ранг
Всего по области	14030	15909	16874	12180	12641	13822	14279	14781	
Благовещенск	5477	7561	8197	5859	6327	7137	7458	7865	1
Белогорск	655	657	707	542	566	586	582	576	3
Зея	354	421	448	336	351	373	391	399	5
Райчихинск	288	360	378	239	232	258	264	280	7
Свободный	743	611	673	552	547	563	572	573	4
Тында	916	835	875	619	663	727	755	774	2
Шимановск	189	170	185	180	184	227	233	248	13
пгт Прогресс	-	-	-	71	69	81	90	92	25
Архаринский	272	249	266	190	186	193	193	189	18
Белогорский	229	187	193	134	131	131	129	122	22
Благовещенский	426	375	324	225	229	234	258	267	9
Бурейский	345	323	332	286	293	336	350	365	6
Завитинский	193	183	197	161	136	145	149	153	21
Зейский	205	229	239	168	173	187	186	185	20
Ивановский	513	456	464	223	212	203	194	196	16
Константиновский	249	253	248	198	196	192	183	199	15
Магдагачинский	237	279	288	223	220	236	252	251	12
Мазановский	273	232	235	164	147	155	174	153	21
Михайловский	289	232	233	178	178	182	185	186	19
Октябрьский	280	260	264	174	168	183	183	191	17

¹⁾ Промышленное производство включает три вида экономической деятельности: добыча полезных ископаемых; обрабатывающие производства; производство и распределение электроэнергии, газа и воды.

²⁾ Предприятия, организации и объединения, их филиалы, представительства и другие обособленные подразделения, включенные в территориальный раздел Статрегистра Росстата

	2000	2005	2006	2007	2008	2009	2010	2011	Ранг
Ромненский	194	184	177	111	107	112	104	101	24
Свободненский	191	192	204	118	117	115	112	109	23
Селемджинский	169	217	235	166	163	172	171	185	20
Серышевский	253	289	293	180	191	210	208	211	14
Сковородинский	231	257	268	231	234	255	272	273	8
Тамбовский	409	351	376	263	255	253	264	266	10
Тындинский	370	443	458	282	255	251	251	252	11
Шимановский	67	74	89	78	82	85	90	88	26

Число действующих малых предприятий
(на начало года)

Единиц

	2000	2005	2006	2007	2008	2009 ¹⁾	2010 ¹⁾	2011 ¹⁾	Ранг
Всего по области	3106	2718	2777	3353	5152	6456	6577	6968	
Благовещенск	1785	1738	1861	2187	3215	4010	3979	4269	1
Белогорск	200	120	82	121	219	288	269	283	3
Зея	62	59	50	102	151	205	191	209	5
Райчихинск	47	35	28	55	99	126	133	140	6
Свободный	129	102	102	121	194	271	277	278	4
Тында	256	138	170	198	312	359	350	423	2
Шимановск	44	23	30	43	63	101	93	86	10
пгт Прогресс	17	27	36	35	24
Архаринский	27	32	25	39	52	49	52	56	17
Белогорский	21	15	17	25	29	29	50	34	25
Благовещенский	62	33	32	32	15	67	138	119	8
Бурейский	63	48	44	53	103	123	120	131	7
Завитинский	30	30	22	30	47	43	47	54	18
Зейский	15	14	14	14	92	45	48	45	22
Ивановский	35	34	43	38	59	55	68	63	16
Константиновский	33	27	21	18	32	35	59	52	19
Магдагачинский	21	18	22	18	54	62	77	96	9
Мазановский	17	21	17	18	27	26	49	45	22
Михайловский	34	19	16	27	37	45	83	77	12
Октябрьский	13	30	29	31	36	37	49	49	20
Ромненский	16	19	18	12	15	20	18	17	27
Свободненский	10	21	19	26	34	18	40	37	23
Селемджинский	29	6	7	21	48	42	37	47	21
Серышевский	17	32	21	25	35	59	72	81	11
Сковородинский	21	13	10	13	49	74	88	69	15
Тамбовский	25	18	22	35	60	55	70	76	13
Тындинский	88	64	43	40	62	74	62	71	14
Шимановский	6	9	12	11	13	13	22	21	26

¹⁾ По результатам выборочного обследования субъектов малого предпринимательства, включая микропредприятия. В 2008г. сведения по городским округам и муниципальным районам представлены без учета сельскохозяйственных микропредприятий.

Число действующих совместных и иностранных предприятий
(на начало года)

единиц

	2000	2005	2006	2007	2008	2009	2010	2011	Ранг
Всего по области	37	26	28	76¹⁾	75	102	138	143	
Благовещенск	26	17	17	39	43	55	80	71	1
Белогорск	-	1	-	2	-	3	3	6	5
Зея	-	1	-	1	-	-	1	1	9
Райчихинск	1	-	-	1	-	-	-	1	9
Свободный	-	-	-	1	1	1	1	5	6
Тында	5	1	1	1	3	6	7	9	3
Шимановск	1	-	-	-	-	1	4	4	7
пгт Прогресс	1	1	1	1	1	9
Архаринский	-	2	3	3	3	3	5	7	4
Белогорский	-	-	-	2	1	1	2	2	8
Благовещенский	-	-	-	1	1	1	-	-	-
Бурейский	-	1	2	5	1	4	2	2	8
Завитинский	-	-	-	-	-	-	-	-	-
Зейский	-	-	-	3	4	6	5	4	7
Ивановский	1	-	-	-	-	-	-	-	-
Константиновский	-	-	-	-	-	-	-	-	-
Магдагачинский	-	-	1	1	1	3	5	5	6
Мазановский	-	-	-	-	-	-	-	-	-
Михайловский	-	1	1	2	1	2	1	1	9
Октябрьский	-	-	-	1	-	1	-	1	9
Ромненский	-	-	-	-	-	1	1	-	-
Свободненский	-	-	-	1	-	-	-	-	-
Селемджинский	-	-	-	2	4	4	8	10	2
Серышевский	-	-	-	1	1	1	1	2	8
Сковородинский	-	-	-	-	-	-	1	4	7
Тамбовский	2	2	2	4	3	2	4	2	8
Тындинский	1	-	1	4	7	6	6	5	6
Шимановский	-	-	-	-	-	-	-	-	-



¹⁾ Включая филиалы (в связи с изменением методологии)

Благовещенск



1. БЛАГОВЕЩЕНСК



Благовещенск образован 2 июня 1856 года. Расположен при впадении реки Зеи в Амур, на границе с КНР. Начало поселения Благовещенска связывают с образованием летом 1856 года Усть-Зейского поста. Но есть сведения, что местоположение будущего города (при слиянии двух больших рек, на низменной, слегка всхолмленной местности) привлекало внимание русских казаков-землепроходцев еще в XVII веке. 9 мая 1858 камчатским архиепископом Иннокентием был заложен храм в честь праздника Благовещения, и Усть-Зейская станица стала именоваться Благовещенской. 17 июля 1858 года издан именной Указ «Об учреждении города Благовещенска при впадении реки Зеи в Амур». 20 декабря 1858 года императорским указом была учреждена Амурская область, и Благовещенск стал ее административным центром.

Это и определило дальнейшее развитие города.

К концу 1859 года население города не превышало полторы тысячи человек. Город обустроивался. Начали оформляться и первые улицы – Большая (им. Ленина), Набережная (Краснофлотская), Зейская, Амурская, Речловая.

Последующее развитие Благовещенска связано с золотодобычей, сельским хозяйством (третий в России центр мукомольного производства), транспортом.

В городе располагались конторы многих торгово-промышленных фирм, отделения международных компаний, игравших важную роль в экономической жизни не только Амурской области, но и всего Дальнего Востока: «И.Я.Чурин и К^о», «Кунст и Альберс», «Благовещенское коммерческое товарищество», «Амурское общество пароходства и торговли». Здесь работали два чугунолитейных завода, судостроительный завод, спичечная фабрика, спиртзавод, несколько пивоваренных заводов, 5 крупных мельниц, десятки ремесленных мастерских. К началу XX века Благовещенск превратился в значительный ремесленно-промышленный центр Приамурья.

С установлением советской власти годы первых пятилеток ознаменовались для Благовещенска расширением системы общеобразовательных и профессиональных учебных заведений.

В 1930 году начал работать агропедinstitut, преобразованный в 1934 году в государственный педагогический институт. Открыты финансово-кредитный и сельскохозяйственный техникумы, ремесленное училище, расширен прием в речное и педагогическое училища, геологоразведочный техникум.

В послевоенной судьбе города огромное значение имело выделение в 1948 году Амурской области из состава Хабаровского края в самостоятельную область РСФСР.

В течение нескольких послевоенных десятилетий были построены и начали давать продукцию более 30 новых промышленных предприятий, в числе которых были заводы «Амурэлектрприбор», ЖБИ, электроаппаратный, комбинаты домостроительный и мебельный. За это время создан аэропорт, реконструирован речной порт, введен в строй мост через реку Зея, открыто троллейбусное движение и сооружена мощная ТЭЦ.

Сегодня Благовещенск - крупный административный и индустриальный город, который отличается большим разнообразием выпускаемой продукции. Здесь производится широкая номенклатура пищевых продуктов, электрическая и тепловая энергия, разнообразные строительные материалы и мебель, электрооборудование, судовой транспорт, издательская и полиграфическая продукция.

На его территории расположено 166 крупных и средних предприятий и организаций (включая территориально обособленные подразделения), занимающихся выпуском промышленной продукции. Наиболее крупные предприятия – ОАО «Судостроительный завод», ОАО «Амурский металлист», ОАО «Благовещенский электроаппаратный завод», ООО «Благовещенский завод стройматериалов», ООО «Компания «Блок», Благовещенская ТЭЦ, ОАО «Амурские коммунальные системы», ОАО ИПК «Приамурье», ОАО ПКИ «Зея», «ОАО «Кондитерская фабрика «Зея», ОАО «Молочный комбинат Благовещенский», ОАО «Хладокомбинат», ООО «Амурагроцентр», ООО «Амурский бройлер» и другие.

На 1 января 2011 года в городе зарегистрировано 7865 предприятий и организаций по следующим видам экономической деятельности: промышленное производство – 750, сельское хозяйство, охота и лесное хозяйство – 315, оптовая и розничная торговля – 2574, строительство – 979, транспорт и связь - 387.

Объем отгруженных товаров по Благовещенску в 2010 году составил 21,6 млрд. рублей, это 34,5% областной продукции, отгруженной крупными и средними предприятиями. В свою очередь основной удельный вес промышленной продукции города занимает производство и распределение электроэнергии, газа и воды (50,1%), обрабатывающие производства (44,2%).

В областном центре в 2010 году было произведено 96% от общего объема мяса птицы, 30% колбасных изделий, 89% полуфабрикатов мясных и (мясосодержащих), 93% масла сливочного, 82% цельномолочной продукции, 98% комбикорма, 68% кондитерских изделий, 77% макаронных изделий, 84% сборных железобетонных изделий, 65% - смеси асфальтобетонные, основные объемы минеральной воды и безалкогольных напитков. Свыше 85% газет печатается на благовещенских предприятиях. Выпуск некоторых видов продукции осуществляется только в Благовещенске: водки и ликероводочных изделий, пива, растительного масла, кормов растительных, мороженого, майонеза, томатной пасты, кирпича силикатного.

Деловыми и производственными отношениями город связан со многими предприятиями страны, зарубежными фирмами.

Планировка Благовещенска прямоугольная, поквартальная - улицы ориентированы вдоль рек: Амура и Зеи. Территория города – 320,97 кв. км.

Численность постоянного населения на 1 января 2011 года составила 219,8 тыс. человек (26,6% населения Амурской области). Плотность населения – 684,9 человека на 1 кв. км.

В 2005 году Благовещенск был наделен статусом городского округа. Кроме города Благовещенска, в его состав входят сельские населенные пункты, не являющиеся муниципальными образованиями: с. Белогорье, п. Мухинка, железнодорожная станция Белогорье, железнодорожная станция Призейская, с. Плодопитомник, с. Садовое.

В городе 42 дошкольных учреждения, которые посещает 10,3 тыс. детей, 29 государственных и муниципальных дневных общеобразовательных учреждений, в которых обучается 21,3 тыс. учащихся, 1 негосударственное образовательное учреждение (167 чел.), 1 вечернее (сменное) общеобразовательное учреждение (473 чел.), 7 учреждений начального профессионального образования (2,6 тыс. чел.).

Культурное обслуживание проводят 19 общедоступных библиотек с книжным фондом 1040,4 тыс. экземпляров, 7 учреждений культуры на 2,3 тыс. мест, 1 музей, 2 театра.

Лечебно-профилактическую помощь населению оказывают 15 врачебных больничных учреждений на 4248 коек, 38 амбулаторно-поликлинических учреждений мощностью 7192,6 посещений в смену. В системе здравоохранения работает 3126 врачей, 3745 работников среднего медицинского персонала.

Основные социально-экономические показатели

	2005	2006	2007	2008	2009	2010
Индекс промышленного производства ¹⁾	85,2	105,7	126,1	100,1	²⁾	²⁾
Объем отгруженных товаров собственного производства, выполненных работ и услуг собственными силами по видам деятельности, млн.	13044,6	12950,0	13421,2	13951,5	18187,2	21587,6
Добыча полезных ископаемых	0,5	-	40,6	115,9	167,8	1220,9
в т.ч. добыча руд и песков драгоценных металлов	0,5	-	40,6	115,9	167,8	1220,9
Обрабатывающие производства – всего, млн. рублей	4296,2	5667,0	6213,6	6640,4	8652,6	9550,0
в т.ч. производство пищевых продуктов	2206,4	3015,8	3638,8	4721,8	6855,3	7767,7
текстильное и швейное производство	3,0	5,0	4,5	6,8	5,6	4,2
производство обуви	0,4	-	-	-	-	-
обработка древесины	8,9	11,6	11,1	5,8	8,2	21,2
издательская и полиграфическая деятельность	90,2	101,2	99,4	106,0	117,4	97,7
производство нефтепродуктов	1067,4	965,8	764,6	-	-	-
химическое производство	11,9	12,0	43,1	37,9	37,1	-
производство пластмассовых изделий	6,3	122,0	119,9	171,8	153,2	157,4
производство прочих неметаллических продуктов	416,0	500,3	433,2	758,8	647,4	830,3
производство металлических изделий	214,7	167,3	317,8	433,2	149,6	187,3
производство машин и оборудования	63,3	84,2	103,0	99,4	75,3	133,6
производство электрооборудования	102,4	160,9	406,2	123,7	68,1	79,7
производство транспортных средств	91,9	506,9	235,5	127,8	531,7	268,4
прочие производства	13,4	14,0	36,5	47,5	3,7	2,5
Производство и распределение электроэнергии, газа и воды – всего, млн. рублей	8747,9	7283,0	7167,0	7195,2	9366,8	10816,7
в т.ч. производство, передача и распределение электроэнергии, газа, пара и горячей воды	7866,3	6405,5	6298,1	6384,1	8464,6	9680,8
сбор, очистка и распределение воды	881,6	877,5	868,9	811,0	902,2	1135,9
Инвестиции в основной капитал, млн. рублей ³⁾	3404,7	4776,4	7006,5	6776,8	9459,1	12430,4
Ввод в действие жилых домов за счет всех источников финансирования, тыс. кв. м. общ. пл.	95,9	106,5	122,8	142,4	113,1	109,9

¹⁾ Здесь и далее индекс промышленного производства приведен по крупным и средним предприятиям (по видам деятельности «добыча полезных ископаемых», «обрабатывающие производства», «производство и распределение электроэнергии, газа и воды») один раз в год методом дефлятирования.

²⁾ Здесь и далее с 2009 года расчет индекса промышленного производства по городским округам и муниципальным районам не предусмотрен федеральным планом статистических работ

³⁾ За 2005-2009гг. по полному кругу, за 2010 год – без субъектов малого предпринимательства и объема инвестиций, не наблюдаемых прямыми статистическими методами

	2005	2006	2007	2008	2009	2010
Объем работ, выполненных по виду деятельности «Строительство» в действующих ценах, млн. рублей ⁴⁾	2175,5	4178,2	5690,1	9542,7	10389,5	5793,8
Продукция сельского хозяйства в хозяйствах всех категорий, млн. рублей	894,6	1340,9	1169,3	1614,2	2144,6	2386,4
Индексы производства продукции сельского хозяйства в хозяйствах всех категорий, (в сопоставимых ценах; в % к предыдущему году)	77,1	172,0	97,2	116,9	124,9	104,5
Произведено продукции сельхозорганизациями:						
скот и птица на убой (в живом весе), тонн	11205	12299	12439	15056	18946	20743
молоко, тонн	71	82	98	10	10	75
Грузооборот автомобильного транспорта всех видов деятельности, млн. т-км ¹⁾	159,1	198,9	236,4	177,3	222,3	231,4
Пассажирооборот автомобильного транспорта общего пользования, млн. пасс-км	239,6	222,5	219,6	215,2	215,2	219,5
Оборот розничной торговли по всем каналам реализации, млн. рублей	20017,5	24390,5	29321,6	37702,4	40497,3	44880,0
Оборот общественного питания, млн. рублей	786,0	1113,5	1540,9	1900,1	2095,6	2362,6
Объем платных услуг населению, млн. рублей	5757,4	6589,7	7563,1	6961,6 ¹⁾	8020,8 ¹⁾	10146,0 ¹⁾
Задолженность предприятий и организаций, млн. рублей						
дебиторская	4870,3	5465,0	7513,4	10122,9	18117,7	18673,4
кредиторская	7902,0	6724,9	8959,3	13111,6	16015,0	20030,4
Начисленная среднемесячная номинальная заработная плата одного работника, рублей ¹⁾	9301,2	11913,7	14704,5	19049,0	21144,6	23890,9
Численность официально зарегистрированных безработных (на конец декабря), человек ²⁾	2037	2992	2928	3228	2780	1971
Просроченная задолженность по заработной плате (на конец года), тыс. рублей	4771	606	-	3229	10419	720

Организации, находящиеся на территории муниципального образования

Должность	Ф.И.О. руководителя	Телефон
Код: (4162)		
Благовещенская городская Дума		
<i>675023, г. Благовещенск, ул. Ленина, 133, каб. 201</i>		
Глава муниципального образования	Кобелев Владимир Александрович	52-67-90
Администрация г. Благовещенска		
<i>675023, г. Благовещенск, ул. Ленина, 133</i>		
Глава администрации	Березовский Павел Викторович	59-57-00
Основные предприятия (организации)		
Промышленные предприятия		
ОАО Молочный комбинат «Благовещенский»		
<i>675028, г. Благовещенск, 1 км Игнатьевского шоссе</i>		
Генеральный директор	Анищенко Надежда Ивановна	35-06-03
ОАО «Мясокомбинат»		
<i>675020, г. Благовещенск, Театральная, 430</i>		
Генеральный директор	Путий Анатолий Степанович	42-44-11

⁴⁾ За 2005-2009гг. по полному кругу, за 2010 год – по крупным и средним предприятиям

¹⁾ По крупным и средним предприятиям

²⁾ Включая Благовещенский район

Должность	Ф.И.О. руководителя	Телефон
ОАО Благовещенская кондитерская фабрика «Зея» 675002, г. Благовещенск, ул. Ленина, 18		
Исполняющий директор управляющей компании «Объединенные кондитеры»	Феклистов Игорь Александрович	20-04-10
ООО «Благовещенский завод строительных материалов» 675901, с. Белогорье, ул. Заводская, 10		
Генеральный директор	Мальцев Аркадий Викторович	33-82-38
ОАО «Судостроительный завод имени Октябрьской революции» 675003, г. Благовещенск, ул. Пушкина, 189		
Генеральный директор	Попов Вячеслав Степанович	23-34-00
ОАО «Амурский металлист» 675002, г. Благовещенск, ул. Горького, 9		
Генеральный директор	Родин Сергейц Александрович	22-57-25
ОАО «Благовещенский электроаппаратный завод» 675000, г. Благовещенск, ул. Ленина, 130		
Генеральный директор	Волошин Александр Семенович	52-89-58
ООО Компания «Блок» 675029, г. Благовещенск, ул. Мухина, 110		
Директор	Канцуров Александр Николаевич	35-25-31
ООО «Амурагроцентр» 675002, г. Благовещенск, ул. Амурская, 17		
Генеральный директор	Сарапкин Александр Владимирович	20-10-01
ООО «Амурский кристалл» 675000, г. Благовещенск, ул. Пионерская, 2		
Исполнительный директор	Завтони Алла Спиридоновна	33-31-68
ОАО «Винзавод» 675000, г. Благовещенск, пер. Святителя Иннокентия, 9		
Генеральный директор	Гучинский Павел Александрович	52-34-57
ОАО «Амурский хлеб» 675000, г. Благовещенск, ул. Лазо, 2		
Генеральный директор	Черкашин Сергей Борисович	23-76-47
ОАО «Хладокомбинат» 675020, г. Благовещенск, ул. Чайковского, 309		
Управляющий	Бурдиловский Юрий Михайлович	33-58-48
ОАО «ДРСК» 675000, г. Благовещенск, ул. Шевченко, 28		
Генеральный директор	Андреев Юрий Андреевич	39-73-50
ОАО «Амурские коммунальные системы» 675000, г. Благовещенск, ул. Амурская, 296		
Главный управляющий директор	Белых Сергей Иванович	22-07-37
Филиал ОАО ДЭК «Амурэнергосбыт» 675000, г. Благовещенск, ул. 50 лет Октября, д. 65/1		
Директор	Стороженко Виталий Анатольевич	39-81-50
СП Благовещенская ТЭЦ филиал Амурская генерация 675007, г. Благовещенск, ул. Загородная, д. 177		
Директор	Сазонов Андрей Владимирович	39-87-50

Должность	Ф.И.О. руководителя	Телефон
Строительные организации		
ОАО «Благовещенскстрой»		
<i>675000, г. Благовещенск, пер. Святителя Иннокентия, 1</i>		
Генеральный директор	Зиновенко Виктор Петрович	52-56-98
ОАО «Благсантехмонтаж»		
<i>675028, г. Благовещенск, Западный Промузел, база БСТМ</i>		
Генеральный директор	Негрозов Владимир Иннокентьевич	35-29-90
ЗАО «Асфальт»		
<i>675000, г. Благовещенск, ул. Островского, 20/2</i>		
Генеральный директор	Дрынчин Александр Васильевич	23-11-23
ООО Дальэнергосетьстрой-Амурский филиал		
<i>675000, г. Благовещенск, Стройплощадка ТЭЦ</i>		
И. о. директора	Федченко Владимир Валентинович	39-85-36
ЗАО Мостоотряд №64		
<i>675003, г. Благовещенск, ул. Чайковского, 175 А</i>		
Генеральный директор	Шишкин Александр Владимирович	52-53-67
ООО КСК «Хуафу»		
<i>675000, г. Благовещенск, ул. Театральная, 27</i>		
Генеральный директор	Хэ Вэнь Вань	33-29-65
ООО «Капстрой»		
<i>675000, г. Благовещенск, ул. Амурская, 17</i>		
Генеральный директор	Алексеев Валерий Николаевич	39-09-03
Предприятия транспорта и связи		
ОАО Благовещенское ПШЖТ		
<i>675000, г. Благовещенск, пер. Угловой, 35</i>		
Генеральный директор	Дюбин Александр Михайлович	52-73-48
ООО Авиацонно-коммерческое агенство «Авиатраст»		
<i>675000, г. Благовещенск, ул. Ленина, 193</i>		
Генеральный директор	Буслов Дмитрий Николаевич	52-26-07
Государственное унитарное предприятие «Аэропорт Благовещенск»		
<i>675019, г. Благовещенск, Аэропорт</i>		
Генеральный директор	Шлегель Валерий Оттович	39-24-56
ЗАО «Торговый порт Благовещенск»		
<i>675002, г. Благовещенск, ул. Лазо, 1</i>		
И.о. генерального директора	Троян Андрей Григорьевич	22-54-00
Муниципальное предприятие Автоколонна 1275		
<i>675001, г. Благовещенск, ул. Калинина, 114</i>		
И.О. директора	Неробелов Максим Александрович	22-68-80
Муниципальное предприятие «Троллейбусное управление»		
<i>675001, г. Благовещенск, ул. Тенистая, 103</i>		
Директор	Жаровский Леонид Геннадьевич	51-87-54
Филиал ОАО «Мобильные телесистемы»		
<i>675000, г. Благовещенск, ул. Театральная, 55</i>		
Директор филиала	Чернышев Михаил Сергеевич	58-60-07
Амурский филиал ОАО «Ростелеком»		
<i>675000, г. Благовещенск, ул. Пионерская, 40</i>		
Директор филиала	Логинов Александр Евгеньевич	39-12-77

Должность	Ф.И.О. руководителя	Телефон
Амурский филиал ОАО «Вымпел-коммуникации»		
<i>675000, г. Благовещенск, ул. Пионерская, 32</i>		
Директор	Саляев Сергей Владимирович	54-02-00
Торговые компании и предприятия		
ОАО «Амурская ярмарка»		
<i>675000, г. Благовещенск, ул. 50 лет Октября, 15</i>		
Генеральный директор	Телюк Анатолий Васильевич	39-07-01
ООО «Мега-центр»		
<i>675000, г. Благовещенск, ул. 50 лет Октября, 61</i>		
Генеральный директор	Левин Алексей Юрьевич	22-02-20
ООО «Небесный Хуафу»		
<i>675000, г. Благовещенск, ул. 50 лет Октября, 29</i>		
Генеральный директор	Хэ Узин Хай	53-37-40
ПК «Центральный универсальный магазин»		
<i>675000, г. Благовещенск, ул. 50 лет Октября, 20</i>		
Председатель	Бурчик Тамара Леонидовна	53-47-22
ООО «Магазин «Товары для дома»		
<i>675000, г. Благовещенск, ул. Амурская, 199</i>		
Председатель	Евсеева Людмила Васильевна	52-13-38
ООО «Товары для мужчин и женщин»		
<i>675028, г. Благовещенск, Игнатьевское шоссе, 13</i>		
Директор	Пищик Елена Николаевна	36-50-50
ООО Компания «Интеграл»		
<i>675028, г. Благовещенск, 1 км. Новотроицкого шоссе</i>		
Генеральный директор	Землянский Андрей Михайлович	35-01-70
ООО «Горпромторг»		
<i>675000, г. Благовещенск, ул. 50 лет Октября, 24/2</i>		
Генеральный директор	Данильченко Сергей Борисович	22-00-30
ООО «Фауст»		
<i>675020, г. Благовещенск, ул. Полевая, 20</i>		
Генеральный директор	Конфедератов Алексей Николаевич	33-46-50
ООО «Энергокомфорт «Амур»		
<i>675000, г. Благовещенск, ул. Амурская, 296</i>		
Генеральный директор	Белых Сергей Иванович	22-07-37
Филиал №2 ООО «Эй-Пи-Трейд»		
<i>675000, г. Благовещенск, ул. Кольцевая, 59</i>		
Директор филиала	Мысак Андрей Александрович	50-52-24
Филиал 2 ООО «Востокнефтепродукт»		
<i>675000, г. Благовещенск, ул. Коаснофлотская, 151</i>		
Директор филиала	Шишков Александр Васильевич	59-28-50
ОАО «Амурнефтепродукт»		
<i>675002, г. Благовещенск, ул. Первомайская, 1а</i>		
Генеральный директор	Горюнов Александр Владимирович	22-13-00
Сельскохозяйственные предприятия		
ООО «Амурский бройлер»		
<i>675020, г. Благовещенск, Моховая падь</i>		
Генеральный директор	Бурков Олег Александрович	33-69-40

Должность	Ф.И.О. руководителя	Телефон
Банки		
Филиал № 8636 - Благовещенское отделение АК Сберегательного Банка Российской Федерации		
<i>675000, г. Благовещенск, ул. Зейская, 240</i>		
Управляющий	Киценко Михаил Тимофеевич	59-50-55
ОАО «Восточный экспресс банк»		
<i>675000, г. Благовещенск, пер. Св.Иннокентия, 1</i>		
Председатель правления	Власов Сергей Николаевич	22-43-02
Амурский филиал ОАО АКБ «Росбанк»		
<i>675000, г. Благовещенск, ул. Амурская, 187</i>		
Директор	Куценко Елена Владимировна	22-02-53
Благовещенский региональный филиал межрегионального коммерческого банка развития связи и информатики «Связь-банк»		
<i>675000, г. Благовещенск, ул. Островского, 65</i>		
Управляющий	Ильина Надежда Борисовна	23-17-58
Филиал ОАО «Транскредитбанк»		
<i>675000, г. Благовещенск, ул. Краснофлотская, 135</i>		
Председатель правления	Санарова Екатерина Ивановна	23-23-05
Филиал банка внешней торговли		
<i>675005, г. Благовещенск, пер. Советский, 65/1</i>		
Управляющий	Прохоров Павел Викторович	22-31-13
Страховые компании		
Филиал ОАО «Российская государственная страховая компания» - «Управление Росгосстраха по Амурской области»		
<i>675000, г. Благовещенск, ул. Амурская, 229/1</i>		
Генеральный директор	Базутко Галина Ивановна	59-92-00
ОАО Дальневосточная акционерная страховая компания «Амур»		
<i>675002, г. Благовещенск, ул. Пушкина, 40</i>		
Генеральный директор	Никандров Александр Алексеевич	53-57-63
ГУП Амурской области медицинская страховая компания «Дальмедстрах»		
<i>675000, г. Благовещенск, ул. Красноармейская, 110</i>		
Генеральный директор	Дьячкова Елена Леонидовна	23-73-49
Благовещенский филиал открытого акционерного общества «Военно-страховая компания»		
<i>675000, г. Благовещенск, пер. Уралова, 5</i>		
Директор	Дробжев Геннадий Григорьевич	52-29-40
Печатные издания		
ООО «ИД «Амурская правда»		
<i>675028, г. Благовещенск, ул. Калинина, 126</i>		
Генеральный директор	Шахова Анастасия Владимировна	35-17-91
ООО «Моя мадонна»		
<i>675028, г. Благовещенск, ул. Калинина, 126, каб. 804-813</i>		
Директор	Ушаков Александр Георгиевич	35-25-01
Региональное радио и телевидение		
Филиал Федерального государственного унитарного предприятия телевизионная и радиовещательная компания «Амур»		
<i>675000, г. Благовещенск, пер. Святителя Иннокентия, 15</i>		
Директор	Серикова Екатерина Владимировна	22-37-51

Должность	Ф.И.О. руководителя	Телефон
ООО «Редакция телекомпании «Альфа канал»		
<i>675014, г. Благовещенск, ул. Шимановского, 27</i>		
Генеральный директор	Морева Елена Васильевна	22-27-00
ООО «АРТ Город»		
<i>675000, г. Благовещенск, ул. Ленина, 55</i>		
Директор	Солдатченков Андрей Викторович	22-29-30
МУ Информационное агентство «Город»		
<i>676000, г. Благовещенск, ул. Ленина, 55</i>		
Директор	Щербинин Александр Юрьевич	52-42-02
ООО «СП Радио Манхэттен драйв»		
<i>675000, г. Благовещенск, ул. Калинина, 8</i>		
Генеральный директор	Солдатченков Андрей Викторович	22-29-30

Отдельные сведения об объектах социальной инфраструктуры¹⁾

Наименование показателя	2008	2009	2010
Общая протяженность улиц, проездов, набережных на конец отчетного года, км	324	324	324
Одиночное протяжение уличной водопроводной сети, м	151400	150900	151500
Одиночное протяжение уличной канализационной сети, м	50500	50500	50800
Общая площадь жилых помещений, тыс. кв. м	4609,7	4702,5	4811,5
Общая площадь жилых помещений в ветхих и аварийных жилых домах, тыс. кв. м	114,6	100,2	- ²⁾
Число проживающих в ветхих жилых домах, человек	700	500	700
Число проживающих в аварийных жилых домах, человек	4600	4000	3711
Переселено из ветхих и аварийных жилых домов за отчетный год, человек	64	135	41
Число дневных общеобразовательных учреждений на начало учебного года - всего, единиц	33	29	29
в них учащихся – всего, человек	20348	21401	21325
Число вечерних (сменных) общеобразовательных учреждений – всего, единиц	2	1	1
в них учащихся – всего, человек	544	501	190
Число самостоятельных больничных учреждений, единиц	14	13	11
Число коек в больничных учреждениях, койка	4292	4511	3925
Мощность амбулаторно-поликлинических учреждений (самостоятельных и отделений в составе больничных учреждений и других ЛПУ), посещений в смену	7005,5	7116,89	6066,6
Численность врачей всех специальностей (без зубных) в учреждениях здравоохранения, человек	2855	2824	2731
Численность среднего медицинского персонала в учреждениях здравоохранения, человек	3671	3734	3436
Число негосударственных больничных учреждений, единиц	-	1	1
Число коек в негосударственных больничных учреждениях, единиц	-	18	18
Число негосударственных амбулаторно-поликлинических учреждений, единиц	14	71	71
Мощность негосударственных амбулаторно-поликлинических учреждений, посещений в смену	556,0	409,6	409,6
Численность врачей всех специальностей (без зубных) в негосударственных лечебно-профилактических учреждениях, человек	203	114	114
Численность среднего медицинского персонала в негосударственных лечебно-профилактических учреждениях, человек	127	89	89
Число стационарных учреждений социального обслуживания для граждан пожилого возраста и инвалидов (взрослых), единиц	1	1	1
Число учреждений для детей-инвалидов, единиц	-	-	-

¹⁾ Здесь и далее сведения представлены органами местного самоуправления на основе формы федерального статистического наблюдения №1-МО. С 2010 года данные по здравоохранению показаны с учетом микропредприятий, имеющих лицензию на осуществление медицинской деятельности и оказывающих услуги по медицинской помощи населению

²⁾ В отчете за 2010 год данный показатель отсутствует

Наименование показателя	2008	2009	2010
Число учреждений культурно-досугового типа, единиц	7	7	6
Число библиотек, единиц	19	19	18
Число музеев, единиц	1	1	1
Число профессиональных театров, единиц	2	2	2
Число парков культуры и отдыха (городских садов), единиц	1	1	1
Число детских музыкальных, художественных, хореографических школ и школ искусств, единиц	5	4	4
Число кинотеатров и киноустановок, единиц	8	8	8
Число спортивных сооружений – всего, единиц	388	395	415
Число детско-юношеских спортивных школ, единиц	6	6	6
Численность занимающихся в детско-юношеских спортивных школах, человек	4255	4642	4249
Число добровольных формирований населения по охране общественного порядка, единиц	6	-	-
Количество объектов розничной торговли и общественного питания, единиц:			
магазины (без торговых центров)	1120	1119	1131
торговые центры	26	26	29
павильоны	370	368	183
палатки, киоски	260	346	185
аптеки и аптечные магазины	75	75	78
аптечные киоски и пункты	58	58	20
общедоступные столовые, закусочные	43	51	49
столовые, находящиеся на балансе учебных заведений, организаций, промышленных предприятий	67	68	54
рестораны, кафе, бары	157	165	172
автозаправочные станции	39	39	35
розничные рынки - всего	1	1	1
Число объектов бытового обслуживания населения, единиц	553	597	633



Белогорск



2. БЕЛОГОРСК



Белогорск – один из старейших населенных пунктов Амурской области, центр Белогорского района. Город Белогорск находится на левом берегу нижнего течения реки Томь в 50-ти км от ее устья, в 108 км от областного центра – Благовещенска и государственной границы с КНР. Территория города занимает 135,51 кв.м. Численность постоянного населения города на 1 января 2011 года составила 68,6 тыс. человек (8,3% населения Амурской области). Плотность населения – 506,4 человека на 1 кв. км.

Первое поселение на месте города – село Александровское, основанное в 1860 году переселенцами из Пермской области. В 1983 году рядом с селом Александровским на протоке реки Томь основано село Бочкаревка. В связи со строительством Амурской железной дороги в 1913 году село Бочкаревка становится узловой станцией. В 1926 году село Александровское и станция Бочкаревка преобразованы в город Александровск-на-Томи. В 1931 году город был переименован в Краснопартизанск, в 1935 году – в Куйбышевку-Восточную, а в 1957 году город получил название Белогорск. Он выделился в самостоятельную административно-территориальную единицу. Но переменялось не только название, преобразился и сам город: он стал уютнее и краше. Благоустраиваются микрорайоны, кварталы, улицы, парки и скверы. Продол-

жается его строительство, идет реформирование жилищно-коммунального хозяйства.

Белогорск – промышленный и железнодорожный узел. Отсюда отходит ветка Транссибирской железнодорожной магистрали на Благовещенск.

На территории города на 1 января 2011 года зарегистрировано 576 предприятий и организаций всех форм собственности, в том числе по видам экономической деятельности: промышленное производство – 62, оптовая и розничная торговля – 114, строительство – 59, сельское хозяйство, охота и лесное хозяйство – 17, транспорт и связь – 32.

Всего в городе действует 45 крупных и средних организаций-производителей. Здесь расположено предприятие по производству пищевых продуктов ОАО КХП «Восточный». В 2010 году было произведено 51% от всего объема муки, выпущенной крупными и средними предприятиями, 44% - колбасных изделий от общего объема производства, где 34,5% - индивидуальный предприниматель. Находясь в центре обширной сельскохозяйственной территории, Белогорск является одним из центров по переработке сельскохозяйственного сырья. По производству пищевых продуктов он занимает второе место в области, уступая только Благовещенску.

В Белогорске действуют технологический техникум пищевой промышленности, 2 профтехучилища (757 учащихся), 13 муниципальных общеобразовательных учреждений, в которых обучается 7329 школьников, 16 детских дошкольных учреждений посещает 3019 детей.

В городе работает сеть муниципальных учреждений культуры: 6 библиотек с книжным фондом 136,1 тыс. экземпляров, 5 учреждений культуры на 1615 мест, городской музей.

Лечебно-профилактическую помощь населению оказывает 3 врачебных больничных учреждения на 492 койки, 5 амбулаторно-поликлинических учреждений мощностью 1627,5 посещений в смену и 1 фельдшерско-акушерский пункт. В системе здравоохранения работает 278 врачей, 688 работников среднего медицинского персонала.

Основные социально-экономические показатели

	2005	2006	2007	2008	2009	2010
Индекс промышленного производства	120,6	92,3	133,3	131,0	-	-
Объем отгруженных товаров собственного производства, выполненных работ и услуг собственными силами по видам деятельности, млн. рублей	484,6	496,5	728,6	1048,5	1168,2	1221,1
Добыча полезных ископаемых	-	0,2	*	*	*	*
добыча гравия, песка и глины	-	0,2	*	*	*	*
Обрабатывающие производства, всего, млн. рублей	207,9	128,8	258,3	383,7	442,8	422,4
в т.ч. производство пищевых продуктов	50,4	51,1	49,7	82,8	171,1	179,9
текстильное и швейное производство	5,5	5,2	6,2	10,2	6,0	5,0
обработка древесины	12,8	10,8	1,5	0,1	4,8	-
издательская и полиграфическая деятельность	4,3	4,8	5,0	5,7	6,1	7,6
химическое производство	0,9	4,2	4,2	3,7	2,4	-

	2005	2006	2007	2008	2009	2010
производство прочих неметаллических продуктов	17,5	4,1	*	*	*	*
производство машин и оборудования	0,6	24,1	*	*	*	*
производство электрооборудования	-	-	26,7	53,7	61,9	-
производство транспортных средств и оборудования	11,8	19,1	*	*	*	*
прочие производства	4,4	5,4	26,0	37,5	-	-
прочие материалы	99,7	-	-	-	-	-
Производство и распределение электроэнергии, газа и воды, всего	276,7	367,5	430,7	664,3	724,7	798,3
в т.ч. производство, передача и распределение электроэнергии, газа, пара и горячей воды	256,9	339,6	430,7	614,2	666,3	746,3
Инвестиции в основной капитал, млн. рублей ¹⁾	157,3	382,2	184,9	1033,8	867,3	425,5
Ввод в действие жилых домов, тыс. кв. м. общ. пл.	3,7	5,1	0,7	6,7	10,0	5,0
Объем работ, выполненных по виду деятельности «Строительство» в действующих ценах, млн. рублей ²⁾	1433,4	1677,3	1888,4	2271,9	1132,0	718,0
Продукция сельского хозяйства в хозяйствах всех категорий, млн. рублей	127,9	127,6	159,1	176,2	261,8	237,0
Индексы производства продукции сельского хозяйства в хозяйствах всех категорий, (в сопоставимых ценах; в % к предыдущему году)	104,7	98,7	99,9	110,0	82,9	96,9
Произведено продукции сельхозорганизациями:						
скот и птица на убой (в живом весе), тонн	45	35	41	60	59	16
молоко, тонн	39	38	44	33	10	-
Грузооборот автомобильного транспорта всех видов экономической деятельности, млн. т-км ³⁾	141,6	167,1	37,4	37,2	39,5	300,3
Пассажирооборот автомобильного транспорта общего пользования, млн. пасс-км.	49,7	39,6	38,7	35,2	30,6	39,0
Оборот розничной торговли по всем каналам реализации, млн. рублей	1655,5	2313,9	3041,0	3927,7	4467,9	5189,5
Оборот общественного питания, млн. рублей	48,8	72,0	100,2	135,4	177,5	194,8
Объем платных услуг населению, млн. рублей	477,5	758,9	882,8	741,1 ³⁾	838,3 ³⁾	1346,2 ³⁾
Дебиторская задолженность предприятий и организаций, млн. рублей	305,6	367,9	385,2	692,7	1266,9	2710,7
Кредиторская задолженность предприятий и организаций, млн. рублей	592,9	835,1	1032,2	1233,4	2007,6	2929,9
Начисленная среднемесячная номинальная заработная плата одного работника, рублей. ³⁾	8287,5	11493,9	14791,0	17890,3	20681,3	23226,7
Численность официально зарегистрированных безработных (на конец декабря), человек ⁴⁾	1517	1918	2121	2022	2023	1744
Просроченная задолженность по заработной плате (на конец года), тыс. рублей	1630	787	376	3255	-	2369

¹⁾ За 2005-2009гг. по полному кругу, за 2010 год – без субъектов малого предпринимательства и объема инвестиций, не наблюдаемых прямыми статистическими методами

²⁾ За 2005-2009гг. по полному кругу, за 2010 год – по крупным и средним предприятиям

³⁾ По крупным и средним организациям

⁴⁾ Включая Белогорский район

Организации, находящиеся на территории муниципального образования

Должность	Ф.И.О. руководителя	Телефон
Код: (41641)		
Совет народных депутатов Белогорского городского самоуправления <i>676850, г. Белогорск, ул. Гагарина, 2</i>		
Председатель	Гратий Виктория Владимировна	2-28-74
Администрация муниципального образования г. Белогорска <i>676850, г. Белогорск, ул. Гагарина, 2</i>		
Глава	Мелюков Станислав Юрьевич	2-09-09
Основные предприятия (организации)		
Промышленные предприятия		
Муниципальное унитарное предприятие «Электротеплосеть города Белогорска» <i>676850, г. Белогорск, ул. Скорикова, 20 «А»</i>		
Директор	Акимов Андрей Викторович	2-29-71
ООО «Белогорский водоканал» <i>676850, г. Белогорск, ул. Пушкина, 27</i>		
Генеральный директор	Атландеров Владимир Валентинович	5-06-59
Филиал ОАО «Строительное управление ДВО» - 47 УНР <i>676850, г. Белогорск, ул. Авиационная, 52 «А»</i>		
Начальник	Воловик Евгений Владимирович	5-30-74
ОАО «680 АРЗ» <i>676850, г. Белогорск, ул. Базарная, 2 «А»</i>		
Генеральный директор	Хретинин Василий Николаевич	5-34-86
Государственное унитарное предприятие Амурской области «Белогорская типография» <i>676850, г. Белогорск, ул. Партизанская, 3</i>		
Директор	Макарова Любовь Алексеевна	2-17-71
Комбинат хлебопродуктов «Восточный» <i>676850, г. Белогорск, ул. Производственная, 18</i>		
Генеральный директор	Суханов Юрий Анатольевич	5-98-83
ООО «Модуль» <i>676850, г. Белогорск, ул. Первомайская, 56</i>		
Исполнительный директор	Ковтун Константин Петрович	5-94-32
ОАО «Горпищекомбинат» <i>676850, г. Белогорск, ул. Набережная, 123</i>		
Генеральный директор	Соколов Сергей Васильевич	2-16-60
Строительные организации		
ООО Строительная компания «Мост – Восток» <i>676850, г. Белогорск, ул. Кирова, 279 Б</i>		
Генеральный директор	Москаленко Петр Николаевич	2-34-00
ОАО «1262 УНР» <i>676850, г. Белогорск, ул. Авиационная, 23 а</i>		
Начальник	Сверкунов Анатолий Иннокентьевич	5-31-63
ОАО «19 ЦАРЗ» <i>676850, г. Белогорск, ул. Кирова, 253</i>		
Генеральный директор	Базилевич Сергей Даниилович	2-01-80

Должность	Ф.И.О. руководителя	Телефон
Мостостроительный поезд № 58 - структурное подразделение СМТ № 15 филиала ОАО «РЖДстрой» 676850, г. Белогорск, ул. 50 лет ВЛКСМ, 66 «А»		
Начальник участка	Назаренко Юрий Павлович	3-27-20
Белогорская дистанция гражданских сооружений водоснабжения и водоотведения Свободненского отделения ЗБЖД 676850, г. Белогорск, ул. Партизанская, 37		
Начальник	Шохорев Виктор Николаевич	3-22-25
Белогорский почтамт управления ФПС Амурской области – филиала ФГУП «Почта России» 676850, г. Белогорск, ул. Кирова, 123		
Начальник	Сокурченко Татьяна Дормидонтовна	2-03-03
ТУ – 1 ДВ филиал «Ростелеком» 676850, г. Белогорск, ул. Кирова, 257 «А»		
Начальника	Гладкий Руслан Николаевич	2-25-32
Банки		
Дополнительный офис №8636/0181 Благовещенского отделения АК СБ РФ 676850, г. Белогорск, ул. Ленина, 55		
Заведующий доп. офисом	Куковякина Светлана Александровна	2-33-22
Амурский региональный филиал ОАО АКБ «Россельхозбанк» офис 3349/23/12 676863, г. Белогорск, ул. Кирова, 255 «В»		
Управляющий	Ткачук Ольга Всеволодовна	2-67-45


Отдельные объекты социальной инфраструктуры

Наименование показателя	2008	2009	2010
Общая протяженность улиц, проездов, набережных на конец отчетного года, км	171,6	172,0	172,0
Одиночное протяжение уличной водопроводной сети, м	63400	75800	63400
Одиночное протяжение уличной канализационной сети, м	45100	100700	45100
Общая площадь жилых помещений, тыс. кв. м	1382,9	1389,5	1393
Общая площадь жилых помещений в ветхих и аварийных жилых домах, тыс. кв. м	76,3	73,2	-
Число проживающих в ветхих жилых домах, человек	2191	1800	600
Число проживающих в аварийных жилых домах, человек	1822	1700	2900
Переселено из ветхих и аварийных жилых домов за отчетный год, человек	-	38	79
Число дневных общеобразовательных учреждений на начало учебного года - всего, единиц	16	14	13
в них учащихся – всего, человек	7386	7353	7329
Число вечерних (сменных) общеобразовательных учреждений – всего, единиц	2	2	1
в них учащихся – всего, человек	526	466	255
Число самостоятельных больничных учреждений, единиц	2	2	2
Число коек в больничных учреждениях, койка	372	702	627
Мощность амбулаторно-поликлинических учреждений (самостоятельных и отделений в составе больничных учреждений и других ЛПУ), посещений в смену	1052,5	1128,5	1656,4
Численность врачей всех специальностей (без зубных) в учреждениях здравоохранения, человек	233	314	322
Численность среднего медицинского персонала в учреждениях здравоохранения, человек	466	665	729
Число негосударственных больничных учреждений, единиц	1	1	1
Число коек в негосударственных больничных учреждениях, единиц	144	130	144

Наименование показателя	2008	2009	2010
Число негосударственных амбулаторно-поликлинических учреждений, единиц	2	2	2
Мощность негосударственных амбулаторно-поликлинических учреждений, посещений в смену	469,0	464,0	434
Численность врачей всех специальностей (без зубных) в негосударственных лечебно-профилактических учреждениях, человек	64	59	53
Численность среднего медицинского персонала в негосударственных лечебно-профилактических учреждениях, человек	172	150	127
Число стационарных учреждений социального обслуживания для граждан пожилого возраста и инвалидов (взрослых), единиц	1	1	1
Число учреждений для детей-инвалидов, единиц	-	1	1
Число учреждений культурно-досугового типа, единиц	4	5	5
Число библиотек, единиц	5	5	6
Число музеев, единиц	1	1	1
Число профессиональных театров, единиц	-	-	-
Число парков культуры и отдыха (городских садов), единиц	1	1	1
Число детских музыкальных, художественных, хореографических школ и школ искусств, единиц	3	2	2
Число кинотеатров и киноустановок, единиц	1	1	1
Число спортивных сооружений – всего, единиц	130	132	133
Число детско-юношеских спортивных школ, единиц	2	3	3
Численность занимающихся в детско-юношеских спортивных школах, человек	1631	2116	2039
Число добровольных формирований населения по охране общественного порядка, единиц	7		-
Количество объектов розничной торговли и общественного питания, единиц:			
магазины (без торговых центров)	326	339	338
торговые центры	11	12	5
павильоны	94	76	91
палатки, киоски	44	25	52
аптеки и аптечные магазины	13	13	16
аптечные киоски и пункты	6	6	4
общедоступные столовые, закусочные	23	28	28
столовые, находящиеся на балансе учебных заведений, организаций, промышленных предприятий	28	25	25
рестораны, кафе, бары	24	33	31
автозаправочные станции	13	13	17
розничные рынки - всего	3	3	3
Число объектов бытового обслуживания населения, единиц	168	144	154



Зея



3. ЗЕЯ



Зея - город областного подчинения, административный центр Зейского района, крупный перевалочный пункт в бассейне верховья Зеи, один из центров гидроэнергетики Амурской области и Дальнего Востока. В 1979 году награжден орденом «Знак Почета». Город расположен на правом берегу реки Зеи в 660 км от ее устья, у южных склонов хребта Тукурингра и в 532 км от областного центра.

Территория города составляет 40,4 кв.км. Численность постоянного населения на 1 января 2011 года составила 25,0 тыс. человек (3,0% населения Амурской области). Плотность населения составляет 619,7 человек на 1 кв.км.

Зея – город гидроэнергетиков и золотодобытчиков. Он возник в 1879 году как база Верхнеамурской золотопромышленной компании с названием «Зейский Склад».

Филиалом ОАО «Русгидро» - «Зейской ГЭС» в 2010 году выработано 48% электроэнергии, произведенной на территории области.

Здесь располагаются крупные предприятия по добыче золота: артели «Восток-1», ОАО «Прииск «Дамбуки».

По состоянию на 1 января 2011 года в городе зарегистрировано 399 предприятий и организаций, в том числе по видам экономической деятельности: промышленное производство – 75, производство и распределение электроэнергии, газа и воды - 37,

строительство – 35, оптовая и розничная торговля – 54, транспорт и связь – 27.

Город имеет Дом культуры, Дворец спорта с плавательным бассейном, филиал Амурского медицинского колледжа.

В 6 дневных государственных и муниципальных общеобразовательных учреждениях обучается 2968 учащихся, работают 10 дошкольных учреждений (1,3 тыс. детей), 1 музей, 1 клуб на 412 мест, действует библиотека с книжным фондом 21,7 тыс. экземпляров.

Лечебно-профилактическую помощь населению оказывает 1 врачебное больничное учреждение на 224 койки, 3 амбулаторно-поликлинических учреждения мощностью 1011,0 посещений в смену. В системе здравоохранения работает 137 врачей, 419 работников среднего медицинского персонала.

Основные социально-экономические показатели

	2005	2006	2007	2008	2009	2010
Индекс промышленного производства	83,3	92,6	84,1	86,4	-	-
Объем отгруженных товаров собственного производства, выполненных работ и услуг собственными силами по видам деятельности, млн. рублей	1792,7	1868,6	1975,4	1990,4	2237,9	3787,6
Добыча полезных ископаемых – всего, млн. рублей	630,2	517,0	502,7	260,6	323,6	345,4
в т.ч. добыча руд и песков драгоценных металлов	630,2	517,0	502,7	260,7	323,6	345,4
Обрабатывающие производства, всего, млн. рублей	9,9	9,6	18,4	16,9	23,7	22,6
в т.ч. производство пищевых продуктов	8,3	6,8	9,8	-	-	-
издательская и полиграфическая	1,6	1,9	8,5	12,2	20,0	22,6
производство электрооборудования	-	0,9	0,1	-	-	-
Производство и распределение электроэнергии, газа и воды, всего, млн. рублей	1152,6	1342,0	1454,3	1712,8	1890,6	3419,6
в т.ч. производство, передача и распределение электроэнергии, газа, пара и горячей воды	1152,6	1341,8	1454,3	1712,4	1890,6	3419,6
Инвестиции в основной капитал, млн. рублей ¹⁾	253,3	255,0	571,4	326,4	342,4	366,3

¹⁾ За 2005-2009гг. по полному кругу, за 2010 год – без субъектов малого предпринимательства и объема инвестиций, не наблюдаемых прямыми статистическими методами

	2005	2006	2007	2008	2009	2010
Ввод в действие жилых домов, тыс. кв. м. общ. пл.	1,8	3,1	2,7	1,6	1,4	1,0
Объем работ, выполненных по виду деятельности «Строительство» в действующих ценах, млн. рублей ¹⁾	11,4	105,3	169,5	206,3	259,1	255,3
Продукция сельского хозяйства в хозяйствах всех категорий, млн. рублей	30,3	33,9	53,4	67,8	105,0	120,2
Индексы производства продукции сельского хозяйства в хозяйствах всех категорий, (в сопоставимых ценах; в % к предыдущему году)	78,1	112,4	103,0	124,2	95,7	109,7
Произведено продукции сельхозорганизациями:						
скот и птица на убой (в живом весе), тонн	58	44	30	6	1	26
молоко, тонн	179	144	76	32	31	28
Грузооборот автомобильного транспорта всех видов экономической деятельности, млн. т-км ²⁾	22,5	93,8	15,6	12,0	9,7	12,1
Пассажирооборот автомобильного транспорта общего пользования, млн. пасс-км	37,7	27,2	17,3	22,3	18,4	23,6
Оборот розничной торговли по всем каналам реализации, млн. рублей	649,4	701,0	787,7	914,3	1108,6	1224,3
Оборот общественного питания по полному кругу предприятий, млн. рублей	22,1	31,0	33,6	40,8	41,1	45,0
Объем платных услуг населению, млн. рублей	275,0	330,4	407,7	157,3 ²⁾	149,3 ²⁾	319,5 ²⁾
Дебиторская задолженность предприятий и организаций, млн. рублей	580,0	644,5	518,1	162,7	131,4	180,7
Кредиторская задолженность предприятий и организаций, млн. рублей	479,5	595,4	302,1	129,5	88,6	100,8
Начисленная среднемесячная номинальная заработная плата одного работника, рублей ²⁾ :	9481,3	12505,9	15710,3	19371,0	21125,0	23735,2
Численность официально безработных (на конец декабря), человек ³⁾	1704	1825	1018	972	1120	619
Просроченная задолженность по заработной плате (на конец года), тыс. рублей	2687	1270	7073	-	-	-

¹⁾ За 2005-2009гг. по полному кругу, за 2010 год – по крупным и средним предприятиям

²⁾ По крупным и средним организациям

³⁾ Включая Зейский район

**Организации, находящиеся на территории
муниципального образования**

Должность	Ф.И.О. руководителя	Телефон
	Зейский городской совет народных депутатов <i>676246, г. Зeya, ул. Мухина, 217</i>	Код (41658)
Глава города - Председатель	Черная Раиса Леонидовна	2-43-08
	Администрация г.Зей <i>67646, г. Зeya, ул. Мухина, 217</i>	
И.О. главы администрации	Сорочук Вячеслав Иванович	2-44-25
Основные предприятия (организации)		
Промышленные предприятия		
	ОАО «Зейский лесоперевалочный комбинат» <i>676246, г. Зeya, пер. Западный, 9</i>	
Генеральный директор	Бобрышев Николай Васильевич	2-44-72
	Филиал ОАО «РусГидро» - «Зейская ГЭС» <i>676244, г. Зeya</i>	
Директор филиала	Савельева Ирина Дмитриевна	2-45-31
	ОАО Регионально-Энергетическая Маркетингово-Инвестиционная Корпорация <i>676244, г. Зeya, пер. Промышленный, 11</i>	
Генеральный директор	Зильберблум Виталий Николаевич	2-45-81
	Артель старателей «Восток – 1» <i>676246, г. Зeya, Сухая протока, 1</i>	
Председатель	Ломакин Роман Владимирович	2-46-69
	МУП «Ритуальные услуги» <i>676246, г. Зeya, пер. Пушкина, 8</i>	
Директор	Борисова Татьяна Ивановна	2-22-98
	ООО «Теплоэнергетическая компания» <i>676244, г. Зeya, ул. Магистральная, 15</i>	
Генеральный директор	Дедышев Валерий Борисович	2-46-15
Сельскохозяйственные предприятия		
	ООО АПК «Зейский» <i>676246, г. Зeya, ул. Ленина, 105</i>	
Генеральный директор	Черкавский Валерий Владимирович	2-11-70
Транспортные предприятия		
	ГУ Амурской области «Аэропорты МВЛ» - филиал Аэропорт «Зeya» <i>676246, г. Зeya, Аэропорт</i>	
Начальник филиала Аэропорт «Зeya»	Тафатулин Александр Фомирович	2-42-99
	ОАО «Зейское автотранспортное предприятие» <i>676246, г. Зeya, ул. Пушкина, 36</i>	
Генеральный директор	Черняк Владимир Соломонович	2-43-82
	Производственный участок «Зeya» ЗАО «Торговый порт Благовещенск» <i>676246, г. Зeya, ул. Набережная, 103 А</i>	
Начальник	Московкин Максим Анатольевич	2-16-97

Должность	Ф.И.О. руководителя	Телефон
ОАО «ДЭП №201» 676246, г. Зея, ул. Мухина, 381		
Директор	Федулов Валерий Алексеевич	2-44-95
Страховые компании		
Филиал ООО «Росгосстрах» в Амурской области - Страховой отдел в г. Зея 676246, г. Зея, пер. Жуковского, 15		
Начальник	Ворсина Зинаида Федосеевна	2-16-23
Банки		
Дополнительный офис №8636/0171 Благовещенского отделения АК СБ РФ 676244, г. Зея, п. Светлый, 55		
Заведующий	Придачина Елена Александровна	3-03-43
Дополнительный офис №17 в г. Зея «Азиатско-Тихоокеанского Банка» (ОАО) 676246, г. Зея, пер. Жуковского, 15		
Начальник	Юницкая Ольга Николаевна	2-41-40
Амурский региональный филиал ОАО АКБ «Россельхозбанк» офис №3349/23/13 676246, г. Зея, ул. Мухина, 397		
Управляющий	Григорьев Николай Николаевич	2-49-47
Печатные издания		
АНО ИД «Зейский вестник» 676246 г. Зея, ул. Мухина, 247		
Директор	Кислова Любовь Савельевна	2-14-02

Отдельные объекты социальной инфраструктуры

Наименование показателя	2008	2009	2010
Общая протяженность улиц, проездов, набережных на конец отчетного года, км	131	131	131
Одиночное протяжение уличной водопроводной сети, м	34600	19600	19600
Одиночное протяжение уличной канализационной сети, м	23000	23000	23000
Общая площадь жилых помещений, тыс. кв. м	579,1	580,3	581,3
Общая площадь жилых помещений в ветхих и аварийных жилых домах, тыс. кв. м	44	43,8	-
Число проживающих в ветхих жилых домах, человек	1800	1800	1700
Число проживающих в аварийных жилых домах, человек	300	300	200
Переселено из ветхих и аварийных жилых домов за отчетный год, человек	19	4	28
Число дневных общеобразовательных учреждений на начало учебного года - всего, единиц	6	6	6
в них учащихся – всего, человек	3111	3031	2978
Число вечерних (сменных) общеобразовательных учреждений – всего, единиц	1	-	-
в них учащихся – всего, человек	104	77	-
Число самостоятельных больничных учреждений, единиц	1	1	1
Число коек в больничных учреждениях, койка	204	225	224
Мощность амбулаторно-поликлинических учреждений (самостоятельных и отделений в составе больничных учреждений и других ЛПУ), посещений в смену	1011,0	1026,0	1089,0
Численность врачей всех специальностей (без зубных) в учреждениях здравоохранения, человек	134	142	140
Численность среднего медицинского персонала в учреждениях здравоохранения, человек	410	432	432
Число негосударственных больничных учреждений, единиц	-	-	-
Число коек в негосударственных больничных учреждениях, единиц	-	-	-
Число негосударственных амбулаторно-поликлинических учреждений, единиц	-	1	1

Наименование показателя	2008	2009	2010
Мощность негосударственных амбулаторно-поликлинических учреждений, посещений в смену	-	25	30
Численность врачей всех специальностей (без зубных) в негосударственных лечебно-профилактических учреждениях, человек ¹⁾	1	3	2
Численность среднего медицинского персонала в негосударственных лечебно-профилактических учреждениях, человек ¹⁾	3	1	1
Число стационарных учреждений социального обслуживания для граждан пожилого возраста и инвалидов (взрослых), единиц	-	1	1
Число учреждений для детей-инвалидов, единиц	-	-	-
Число учреждений культурно-досугового типа, единиц	1	1	1
Число библиотек, единиц	1	1	1
Число музеев, единиц	1	1	1
Число профессиональных театров, единиц	-	-	-
Число парков культуры и отдыха (городских садов), единиц	-	-	-
Число детских музыкальных, художественных, хореографических школ и школ искусств, единиц	1	1	1
Число кинотеатров и киноустановок, единиц	-	-	-
Число спортивных сооружений – всего, единиц	68	68	70
Число детско-юношеских спортивных школ, единиц	2	2	2
Численность занимающихся в детско-юношеских спортивных школах, человек	811	854	920
Число добровольных формирований населения по охране общественного порядка, единиц	-	-	-
Количество объектов розничной торговли и общественного питания, единиц:			
магазины (без торговых центров)	188	183	185
торговые центры	4	5	7
павильоны	41	42	42
палатки, киоски	13	12	14
аптеки и аптечные магазины	7	7	7
аптечные киоски и пункты	10	10	10
общедоступные столовые, закусочные	5	4	4
столовые, находящиеся на балансе учебных заведений, организаций, промышленных предприятий	8	8	8
рестораны, кафе, бары	9	10	13
автозаправочные станции	9	9	9
розничные рынки - всего	-	-	-
Число объектов бытового обслуживания населения, единиц	93	87	106

1) Включаются работники Центра гигиены и эпидемиологии системы ОАО «РЖД», а так же медицинский персонал санаториев – профилакториев и оздоровительных центров.

Прогресс



4. ПГТ ПРОГРЕСС

Прогресс – поселок городского типа областного подчинения. Расположен на юго-востоке Зейско-Буреинской равнины в 200 км от Благовещенска.

До 01.01.2006 года пгт Прогресс входил в состав г. Райчихинска. С 1 января 2006 года Прогресс получил статус самостоятельного муниципального образования.

Численность населения на 1 января 2011 года – 13,3 тыс. человек (1,6% населения Амурской области). Плотность населения – 77,4 человека на 1 кв. км

Основными видами экономической деятельности являются обрабатывающие производства и производство и распределение электроэнергии.

На 1 января 2011 года в поселке зарегистрировано 92 предприятия по следующим видам экономической деятельности: промышленное производство – 21, строительство – 9, оптовая и розничная торговля – 10, транспорт и связь - 1.

Ведущие предприятия: ОАО «Амурдормаш» (выпускающее косилки тракторные, машины для строительства и содержания дорог, запасные части к строительным и дорожным машинам) и «Райчихинская ГРЭС» (производящая электро- и теплоэнергию).

В поселке работает 6 дошкольных учреждений, которые посещает 0,6 тыс. детей. В 5 государственных общеобразовательных школ обучается 1750 человек. Имеется профтехучилище, в котором обучается 222 человека.

Культурное обслуживание населения осуществляют 1 учреждение клубного типа на 312 мест, 2 общедоступные библиотеки с книжным фондом 44,1 тыс. экземпляров.

Лечебно-профилактическую помощь населению оказывает 1 врачебное больничное учреждение на 120 коек, 1 амбулаторно-поликлиническое учреждение мощностью 166,5 посещений в смену. В системе здравоохранения работает 40 врачей, 155 работников среднего медицинского персонала.

Основные социально-экономические показатели

	2006	2007	2008	2009	2010
Индекс промышленного производства	128,8	38,7	111,6	-	-
Объем отгруженных товаров собственного производства, выполненных работ и услуг собственными силами по видам деятельности, млн.	1156,1	539,8	656,8	537,9	640,8
Добыча полезных ископаемых	-	2,6	-	-	-
добыча бурого угля	-	2,6	-	-	-
Обрабатывающие производства всего, млн. рублей	212,5	120,1	256,9	194,3	285,6
в т.ч. производство пищевых продуктов	5,4	*	*	*	*
обработка древесины	1,7	*	*	*	*
производство прочих неметаллических продуктов	53,4	*	*	*	*
производство машин и оборудования	3,4	*	*	*	*
производство транспортных средств	5,3	*	*	*	*
производство готовых металлических изделий	143,3	*	*	*	*
Производство и распределение электроэнергии, газа и воды, млн. рублей	943,6	417,1	399,9	343,6	355,2
в т.ч. производство, передача и распределение электроэнергии, газа, пара и горячей воды	940,0	41,4	398,2	343,6	355,2
Инвестиции в основной капитал, млн. рублей ¹⁾	10,6	24,1	8,0	19,2	77,1
Ввод в действие жилых домов, тыс. кв.м. общей площади	0,6	0,2	0,9	0,4	0,9
Объем работ, выполненных по виду деятельности «Строительство» в действующих ценах, млн. рублей ²⁾	46,6	16,6	17,1	36,3	-
Грузооборот автомобильного транспорта всех видов экономической деятельности, млн. т-км ³⁾	-	13,5	13,1	1,1	0,7
Пассажирооборот автомобильного транспорта общего пользования, млн. пасс-км.	-	-	-	-	-
Оборот розничной торговли во всех каналах реализации, млн. рублей.	78,8	93,9	122,2	133,2	161,3
Оборот общественного питания, млн. рублей	1,8	1,9	2,7	2,8	3,1

¹⁾ За 2005-2009гг. по полному кругу, за 2010 год – без субъектов малого предпринимательства и объема инвестиций, не наблюдаемых прямыми статистическими методами

²⁾ За 2005-2009гг. по полному кругу, за 2010 год – по крупным и средним предприятиям

³⁾ По крупным и средним организациям

	2006	2007	2008	2009	2010
Объем платных услуг населению, млн. рублей	64,8	80,3	79,5 ¹⁾	54,9 ¹⁾	75,8 ¹⁾
Дебиторская задолженность предприятий и организаций, млн. рублей	119,4	63,1	15,9	62,5	21,6
Кредиторская задолженность предприятий и организаций, млн. рублей	168,4	132,4	53,9	61,5	21,3
Начисленная среднемесячная номинальная заработная плата одного работника, рублей ¹⁾	8022,3	10234,9	13015,2	15497,8	16831,8
Численность официально зарегистрированных безработных (на конец декабря), человек
Просроченная задолженность по выплате заработной плате (на конец года), тыс. рублей	-	-	31	-	-

Организации, находящиеся на территории муниципального образования

Должность	Ф.И.О. руководителя	Телефон
Код: (41647)		
Совет народных депутатов пгт Прогресс 676790, пгт Прогресс, ул. Пушкина, 7		
Председатель	Зверева Людмила Семеновна	4-43-47
Администрация пгт Прогресс 676790, пгт Прогресс, ул. Пушкина, 7		
Глава	Панаско Анатолий Викторович	4-46-46
Основные предприятия (организации)		
Промышленные предприятия		
ОАО «Амурдормаш» 676790, пгт Прогресс, ул. Набережная, 7		
Генеральный директор	Грибов Константин Иванович	4-41-60
СП «Райчихинская ГРЭС» филиал Амурская генерация ОАО ДГК 676790, пгт Прогресс, ул. Бурейская, 1		
Директор	Усов Игорь Степанович	4-57-03
МУП «Питание-торговля» 676790, пгт Прогресс, ул. Промышленная, 10		
Директор	Тутынин Евгений Дмитриевич	4-56-35
ООО «Заказчик» 676790, пгт Прогресс, ул. Ленинградская, 12-а		
Директор	Соболева Ирина Геннадьевна	4-46-71

¹⁾ По крупным и средним организациям

Отдельные объекты социальной инфраструктуры

Наименование показателя	2008	2009	2010
Общая протяженность улиц, проездов, набережных на конец отчетного года, км	75	75	75
Одиночное протяжение уличной водопроводной сети, м	13300	13300	13300
Одиночное протяжение уличной канализационной сети, м	8900	12900	12900
Общая площадь жилых помещений, тыс. кв. м	352,4	352,5	350
Общая площадь жилых помещений в ветхих и аварийных жилых домах, тыс. кв. м	19,4	22,4	-
Число проживающих в ветхих жилых домах, человек	209	1000	400
Число проживающих в аварийных жилых домах, человек	854	-	400
Переселено из ветхих и аварийных жилых домов за отчетный год, человек	8	12	4
Число дневных общеобразовательных учреждений на начало учебного года - всего, единиц	5	5	5
в них учащихся – всего, человек	1687	1703	1750
Число вечерних (сменных) общеобразовательных учреждений – всего, единиц	-	-	-
в них учащихся – всего, человек	52	45	-
Число самостоятельных больничных учреждений, единиц	1	1	1
Число коек в больничных учреждениях, койка	104	120	120
Мощность амбулаторно-поликлинических учреждений (самостоятельных и отделений в составе больничных учреждений и других ЛПУ), посещений в смену	166,5	166,5	166,5
Численность врачей всех специальностей (без зубных) в учреждениях здравоохранения, человек	38	41	38
Численность среднего медицинского персонала в учреждениях здравоохранения, человек	159	148	146
Число негосударственных больничных учреждений, единиц	-	-	-
Число коек в негосударственных больничных учреждениях, единиц	-	-	-
Число негосударственных амбулаторно-поликлинических учреждений, единиц	-	-	-
Мощность негосударственных амбулаторно-поликлинических учреждений, посещений в смену	-	-	-
Численность врачей всех специальностей (без зубных) в негосударственных лечебно-профилактических учреждениях, человек	-	-	-
Численность среднего медицинского персонала в негосударственных лечебно-профилактических учреждениях, человек	-	-	-
Число стационарных учреждений социального обслуживания для граждан пожилого возраста и инвалидов (взрослых), единиц	-	-	-
Число учреждений для детей-инвалидов, единиц	-	-	-
Число учреждений культурно-досугового типа, единиц	2	2	1
Число библиотек, единиц	2	2	2
Число музеев, единиц	-	-	-
Число профессиональных театров, единиц	-	-	-
Число парков культуры и отдыха (городских садов), единиц	-	-	-
Число детских музыкальных, художественных, хореографических школ и школ искусств, единиц	1	1	1
Число кинотеатров и киноустановок, единиц	-	-	-
Число спортивных сооружений – всего, единиц	26	29	30
Число детско-юношеских спортивных школ, единиц	1	1	1
Численность занимающихся в детско-юношеских спортивных школах, человек	384	372	286
Число добровольных формирований населения по охране общественного порядка, единиц	-	-	-
Количество объектов розничной торговли и общественного питания, единиц: магазины (без торговых центров)	98	91	90

Наименование показателя	2008	2009	2010
торговые центры	10	13	13
павильоны	4	7	10
палатки, киоски	7	11	11
аптеки и аптечные магазины	2	2	2
аптечные киоски и пункты	3	3	3
общедоступные столовые, закусочные	1	1	-
столовые, находящиеся на балансе учебных заведений, организаций, промышленных предприятий	10	10	10
рестораны, кафе, бары	4	5	5
автозаправочные станции	2	2	2
розничные рынки - всего	-	-	-
Число объектов бытового обслуживания населения, единиц	40	40	43



Райчихинск



5. РАЙЧИХИНСК

Райчихинск – город областного подчинения. Расположен он на юго-востоке Зейско-Буреинской равнины в 165 км от г. Благовещенска.

Райчихинск - старейший и крупнейший на Дальнем Востоке центр уголедобычи и энергетики, его называют «кочегаркой» Амурской области. Он возник в 1932 году как рабочий поселок Райчиха в связи с разработкой бурого угля.

4 мая 1944 года он преобразован в город областного подчинения. В состав города входили населенные пункты: поселок Восточный и подсобное хозяйство N 2; деревня Духовская слилась с новым рабочим поселением Зельвино. Численность жителей в этих населенных пунктах составляла: Зельвино – 3700 человек, Восточный – 2900 человек, подсобное хозяйство – 850 человек.

Численность постоянного населения на 1 января 2011 года составила 21,8 тыс. человек (2,6% населения Амурской области). Плотность населения – 98,5 человек на 1 кв. км.

По состоянию на 1 января 2011 года в городе зарегистрировано 280 предприятий и организаций по следующим видам экономической деятельности: промышленное производство – 47, сельское хозяйство, охота и лесное хозяйство – 7, строительство – 23, оптовая и розничная торговля – 66, транспорт и связь – 13.

Уголедобывающим предприятием в Амурской области является ООО «Амурский уголь». В 2010 году по сравнению с 2009 годом угля добыто на 8,5% меньше.

Внешние транспортные связи осуществляют железнодорожная станция на ветке Буряя-Райчихинск с выходом на Забайкальскую железнодорожную магистраль и автодорога республиканского значения на г. Благовещенск.

В 2010 году предприятиями и организациями г. Райчихинска (без субъектов малого предпринимательства) отгружено товаров собственного производства, выполнено работ и оказано услуг собственными силами в фактически действующих ценах на сумму 1108,1 млн. рублей.

В городе действует 7 дневных государственных и муниципальных общеобразовательных учреждений, в которых обучается 2351 учащийся. Дошкольное воспитание детей осуществляют 8 постоянных учреждений, которые посещают 1,0 тыс. детей.

Подготовку кадров проводят индустриальный техникум, филиал Амурского медицинского колледжа и 1 профессионально-техническое училище (552 чел.).

Работает 3 библиотеки с книжным фондом 89,2 тыс. экземпляров, 2 клубных учреждения на 533 места, краеведческий музей, школа искусств.

Лечебно-профилактическую помощь населению оказывает 1 врачебное больничное учреждение на 166 коек, 1 амбулаторно-поликлиническое учреждение мощностью 995,6 посещений в смену. В системе здравоохранения работает 87 врачей, 301 работник среднего медицинского персонала.



Основные социально-экономические показатели

	2005	2006	2007	2008	2009	2010
Индекс промышленного производства	112,9	88,2	86,1	52,3	-	-
Объем отгруженных товаров собственного производства, выполненных работ и услуг собственными силами по видам деятельности (С+D+E), млн. рублей	1362,8	1106,2	1256,5	724,6	1066,3	1108,1
Добыча полезных ископаемых, всего, млн. рублей	923,9	827,1	*	*	*	*
в т.ч. добыча бурого угля	923,9	827,1	*	*	*	*
Обрабатывающие производства всего, млн. рублей	188,4	42,3	104,6	169,2	120,1	0,6
в т.ч. производство пищевых продуктов	21,5	25,8	23,2	17,1	0,2	-
обработка древесины	0,1	-	-	-	-	-
издательская и полиграфическая	2,2	1,9	*	*	*	*
производство прочих неметаллических продуктов	60	-	52,7	123,3	118,4	-
металлургическое производство	79,8	-	-	-	0,2	-
производство машин и оборудования	6,0	-	6,5	-	0,5	-

	2005	2006	2007	2008	2009	2010
производство электрооборудования	2,7	3,3	0,9	-	-	-
производство транспортных средств	6,2	-	-	-	-	-
прочие производства	9,9	11,3	19,6	26,9	0,2	-
Производство и распределение электроэнергии, газа и воды, млн. рублей	250,5	236,8	270,7	56,2	168,7	462,0
в т. ч. производство, передача и распределение электроэнергии, газа, пара и горячей воды	244,1	218,9	236,7	56,3	147,0	413,1
Инвестиции в основной капитал, млн. рублей ¹⁾	42,0	16,6	151,1	72,2	141,0	242,2
Ввод в действие жилых домов, тыс. кв. м общ. площади	0,7	0,6	0,8	0,7	2,1	0,4
Объем работ, выполненных по видуности «Строительство» в действующих ценах, млн. рублей ²⁾	8,1	8,7	24,1	207,0	5,3	2,1
Продукция сельского хозяйства в хозяйствах всех категорий, млн. рублей	169,0	185,8	82,9	114,8	172,0	174,7
Индексы производства продукции сельского хозяйства в хозяйствах всех категорий, (в сопоставимых ценах; в % к предыдущему году)	94,7	113,5	92,0	135,2	89,8	97,2
Грузооборот автомобильного транспорта всех видов экономической деятельности, млн. т-км ³⁾	23,7	9,4	6,3	4,7	2,5	0,5
Пассажирооборот автомобильного транспорта общего пользования, млн. пасс-км.	26,6	23,5	32,7	31,3	33,6	33,8
Оборот розничной торговли во всех каналах реализации, млн. рублей.	303,2	310,2	262,4	300,9	367,0	457,3
Оборот общественного питания, млн. рублей	6,9	7,5	8,2	9,9	10,5	11,2
Объем платных услуг населению, млн. рублей	333,8	367,4	483,6	90,0 ³⁾	54,4 ³⁾	288,9 ³⁾
Дебиторская задолженность предприятий и организаций, млн. рублей	417,72 ⁴⁾	200,4	188,3	152,8	65,2	3,3
Кредиторская задолженность предприятий и организаций, млн. рублей	687,6 ⁴⁾	493,6	274,0	260,8	166,9	11,0
Начисленная среднемесячная номинальная заработная плата одного работника, рублей ³⁾	6087,9	9403,7	11031,0	13342,3	15121,3	16870,5
Численность официально зарегистрированных безработных (на конец декабря), человек	1439	2014	1841	1319	1190	762
Просроченная задолженность по заработной плате (на конец года), тыс. рублей	1990	-	-	834	-	-



¹⁾ За 2005-2009гг. по полному кругу, за 2010 год – без субъектов малого предпринимательства и объема инвестиций, не наблюдаемых прямыми статистическими методами

²⁾ За 2005-2009гг. по полному кругу, за 2010 год – по крупным и средним предприятиям

³⁾ По крупным и средним организациям

⁴⁾ Включая пгт Прогресс

Организации, находящиеся на территории муниципального образования

Должность	Ф.И.О. руководителя	Телефон
		Код: (41647)
Райчихинский городской Совет народных депутатов 676770, г. Райчихинск, ул. Победы, 3		
Председатель	Данилов Алексей Владимирович	2-30-58
Администрация г. Райчихинска 676770, г. Райчихинск, ул. Победы, 3		
Глава	Шумилов Владимир Трифонович	2-20-55
Основные предприятия (организации)		
Промышленные предприятия		
ООО «Амурский уголь» 676770, г. Райчихинск, ул. Победы, 28		
И.л. генерального директора	Силаев Дмитрий Александрович	2-31-74
ОАО «ДРСК» филиала «Амурские электрические сети» структурное подразделение «Восточные электрические сети» 676770, г. Райчихинск, ул. Транспортная, 14		
Директор	Маркин Виктор Владимирович	2-20-43
ООО «Райчихинский хлебокомбинат» 676770, г. Райчихинск, ул. Милицейская, 14		
Директор	Татаринцев Николай Васильевич	2-20-42
ООО ЧОП «Цезарь – Амур» 676770, г. Райчихинск, ул. Коммунистическая, 24		
Генеральный директор	Архипов Евгений Борисович	74-1-93
ООО «Амуркурорт» 676770, г. Райчихинск, пер. Коммунальный, 1а		
Генеральный директор	Аникиенко Владимир Петрович	2-23-04
Жилищно-коммунальное хозяйство		
Филиал ОАО «Бурягэсстрой» СМЭУ 676770, г. Райчихинск, ул. 30 лет ВЛКСМ, 4		
Директор	Черкашин Александр Леонидович	2-02-05
РМУП «БОН» 676770, г. Райчихинск, ул. Победы, 2		
Директор	Маринкин Сергей генадьевич	2-03-28
Транспорт		
ООО ПАТП – 1, 2, 3, 4 676770, г. Райчихинск, ул. Транспортная, 6		
Начальник	Тягло Андрей Владимирович	2-24-50
Банки		
Филиал «Азиатско-Тихоокеанского Банка» (ОАО) в г. Райчихинске 676770, г. Райчихинск, ул. Победы, 8		
Управляющий	Ефимова Анжелика Борисовна	2-33-96

Отдельные объекты социальной инфраструктуры

Наименование показателя	2008	2009	2010
Общая протяженность улиц, проездов, набережных на конец отчетного года, км	161	161	161
Одиночное протяжение уличной водопроводной сети, м	93520	60800	60800
Одиночное протяжение уличной канализационной сети, м	79250	42300	42300
Общая площадь жилых помещений, тыс. кв. м	618,6	611,9	608,7
Общая площадь жилых помещений в ветхих и аварийных жилых домах, тыс. кв. м	29,600	23,314	-
Число проживающих в ветхих жилых домах, человек	296	230	224
Число проживающих в аварийных жилых домах, человек	856	689	495
Переселено из ветхих и аварийных жилых домов за отчетный год, человек	288	224	257
Число дневных общеобразовательных учреждений на начало учебного года - всего, единиц	7	7	7
в них учащихся – всего, человек	2509	2470	2531
Число вечерних (сменных) общеобразовательных учреждений – всего, единиц	1	-	-
в них учащихся – всего, человек	131	123	89
Число самостоятельных больничных учреждений, единиц	1	1	1
Число коек в больничных учреждениях, койка	166	166	166
Мощность амбулаторно-поликлинических учреждений (самостоятельных и отделений в составе больничных учреждений и других ЛПУ), посещений в смену	995,6	1089,7	1089,7
Численность врачей всех специальностей (без зубных) в учреждениях здравоохранения, человек	90	91	89
Численность среднего медицинского персонала в учреждениях здравоохранения, человек	276	271	296
Число негосударственных больничных учреждений, единиц	-	-	-
Число коек в негосударственных больничных учреждениях, единиц	-	-	-
Число негосударственных амбулаторно-поликлинических учреждений, единиц	-	4	4
Мощность негосударственных амбулаторно-поликлинических учреждений, посещений в смену	-	23	25
Численность врачей всех специальностей (без зубных) в негосударственных лечебно-профилактических учреждениях, человек	-	4	4
Численность среднего медицинского персонала в негосударственных лечебно-профилактических учреждениях, человек	-	9	8
Число стационарных учреждений социального обслуживания для граждан пожилого возраста и инвалидов (взрослых), единиц	-	1	1
Число учреждений для детей-инвалидов, единиц	-	-	-
Число учреждений культурно-досугового типа, единиц	2	2	2
Число библиотек, единиц	3	3	3
Число музеев, единиц	1	1	1
Число профессиональных театров, единиц	-	-	-
Число парков культуры и отдыха (городских садов), единиц	-	-	-
Число детских музыкальных, художественных, хореографических школ и школ искусств, единиц	1	1	1
Число кинотеатров и киноустановок, единиц	-	-	-
Число спортивных сооружений – всего, единиц	44	44	46
Число детско-юношеских спортивных школ, единиц	2	2	2
Численность занимающихся в детско-юношеских спортивных школах, человек	681	631	573
Число добровольных формирований населения по охране общественного порядка, единиц	-	-	-
Количество объектов розничной торговли и общественного питания, единиц:			
магазины (без торговых центров)	173	181	181
торговые центры	5	6	4
павильоны	17	21	24
палатки, киоски	16	13	15
аптеки и аптечные магазины	9	9	8
аптечные киоски и пункты	2	2	2
общедоступные столовые, закусочные	6	6	4
столовые, находящиеся на балансе учебных заведений, организаций, промышленных предприятий	11	11	10
рестораны, кафе, бары	13	12	12
автозаправочные станции	7	7	7
розничные рынки - всего	-	-	-
Число объектов бытового обслуживания населения, единиц	63	64	65

СВОБОДНЫЙ



6. СВОБОДНЫЙ



Свободный – город областного подчинения, второй после Благовещенска промышленный и транспортный узел Амурской области, административный центр Свободненского района.

Территория города – 224,82 кв. км. Численность постоянного населения на 1 января 2011 года составила 58,5 тыс. человек (7,1% населения Амурской области). Плотность населения составляет 260,1 человек на 1 кв. км.

Город был заложен на правом берегу реки Зея в 1912 году в связи со строительством Амурской железной дороги и первоначально назывался Алексеевском. С 1917 года город называется Свободным.

В 50 км к северо-западу от города Свободного - месторождение бурых углей, на северной окраине города - месторождение суглинков, которые пригодны для производства кирпича марки «75».

На территории города на 1 января 2011 года зарегистрировано 573 предприятия и организации, в том числе по видам экономической деятельности: промышленное производство - 82, оптовая и розничная торговля - 111, строительство - 60, сельское хозяйство, охота и лесное хозяйство – 9, транспорт и связь – 30.

Наиболее крупные предприятия - старательские артели ОАО «Рассвет», ЗАО «Амур – Доре», ООО «Восточная», ОАО ЗДП «Коболдо», типография.

На начало 2010/2011 учебного года в городе работало 10 дневных государственных и муниципальных общеобразовательных учреждений с численностью учащихся 5899 человек, дошкольным воспитанием занимаются 16 постоянных учреждений, которые посещают 2,9 тыс. детей.

Культурным обслуживанием населения города занимаются 6 общедоступных библиотек с книжным фондом 145,6 тыс. экземпляров, 3 культурно-досуговых учреждения на 950 мест, 1 музей.

Подготовку кадров осуществляют 1 техникум, 2 профессионально-технических училища (907 человек), 1 филиал ВУЗа.

Лечебно-профилактическую помощь населению оказывает 2 врачебных больничных учреждения на 370 коек, 6 амбулаторно-поликлинических учреждений мощностью 2147,2 посещений в смену. В системе здравоохранения работает 293 врача, 747 работников среднего медицинского персонала.

Основные социально-экономические показатели

	2005	2006	2007	2008	2009	2010
Индекс промышленного производства	171,4	82,7	86,0	138,2	-	-
Объем отгруженных товаров собственного производства, выполненных работ и услуг собственными силами по видам деятельности, млн. рублей	1118,2	1029,9	1284,5	1819,6	2155,2	3620,2
Добыча полезных ископаемых, всего, млн. рублей	170,1	166,2	452,1	500,3	678,0	2007,0
в т.ч. добыча руд и песков драгоценных металлов	168,8	166,2	452,1	500,3	678,0	2007,0
добыча гравия, песка	1,3	-	-	-	-	-
Обрабатывающие производства, всего, млн. рублей	532,3	304,6	309,4	452,9	797,2	833,0
в т.ч. производство пищевых продуктов	10,2	22,6	16,3	1,8	9,7	1,2
обработка древесины	0,9	35,0	13,7	10,1	4,2	0,3
издательская и полиграфическая деятельность	5,0	6,0	14,8	18,3	19,4	23,1
производство прочих неметаллических продуктов	1,8	104,1	39,4	47,3	47,4	39,0
производство металлических изделий	98,9	-	-	-	-	0,7
производство машин и оборудования	6,6	6,6	17,3	9,3	6,1	10,5
производство электрооборудования	28,4	12,6	11,3	13,5	95,8	-
производство транспортных средств	373,9	111,4	186,1	326,7	614,4	758,2
прочие производства	6,6	6,3	10,5	25,9	0,2	-
Производство и распределение электроэнергии, газа и воды, всего, млн. рублей	415,8	559,1	523,0	866,4	680,0	780,2
в т.ч. производство, передача и распределение электроэнергии, газа, пара и горячей воды	395,3	532,0	479,6	805,6	632,9	744,6
Инвестиции в основной капитал, млн. рублей ¹⁾	110,3	163,1	270,3	516,6	418,4	3339,6
Ввод в действие жилых домов, тыс. кв. м. общ. пл.	1,8	1,5	0,8	1,7	1,2	1,5

¹⁾ За 2005-2009гг. по полному кругу, за 2010 год – без субъектов малого предпринимательства и объема инвестиций, не наблюдаемых прямыми статистическими методами

	2005	2006	2007	2008	2009	2010
Объем работ, выполненных по виду деятельности «Строительство» в действующих ценах, млн. рублей ¹⁾	407,1	283,3	181,1	207,6	212,1	20,8
Продукция сельского хозяйства в хозяйствах всех категорий, млн. рублей	189,0	195,1	163,3	180,1	278,9	327,6
Индексы производства продукции сельского хозяйства в хозяйствах всех категорий, (в сопоставимых ценах; в % к предыдущему году)	101,4	104,2	100,0	110,6	84,8	113,7
Произведено продукции сельхозорганизациями:						
скот и птица на убой (в живом весе), тонн	7	9	11	5	4	5
молоко, тонн	19	13	3	-	-	-
Грузооборот автомобильного транспорта всех видов экономической деятельности млн. т-км ²⁾	32,1	41,2	40,9	47,3	32,9	33,9
Пассажирооборот автомобильного транспорта общего пользования, млн. пасс-км.	56,6	54,7	59,7	58,1	51,2	46,5
Оборот розничной торговли по всем каналам реализации, млн. рублей	953,3	1296,0	1459,5	1951,9	2362,9	2899,1
Оборот общественного питания, млн. рублей	19,5	26,8	31,3	38,0	39,6	41,6
Объем платных услуг населению, млн. рублей	483,5	640,0	767,7	626,5 ²⁾	749,8 ²⁾	1116,1 ²⁾
Дебиторская задолженность предприятий и организаций, млн. рублей	453,9	450,8	565,7	748,4	608,7	608,9
Кредиторская задолженность предприятий и организаций, млн. рублей	596,2	429,4	668,1	830,9	500,0	338,7
Начисленная среднемесячная номинальная заработная плата одного работника, рублей ²⁾	11614,7	9356,0	13689,7	16286,1	18203,9	20388,5
Численность официально зарегистрированных безработных на конец декабря, человек ³⁾	1693	1864	1927	1770	1610	1224
Просроченная задолженность по заработной плате (на конец года), тыс. рублей	-	-	5466	1722	-	-

Организации, находящиеся на территории муниципального образования

Должность	Ф.И.О. руководителя	Телефон
Код: (41643)		
Свободненский городской Совет народных депутатов		
<i>676450, г. Свободный, ул. 50 лет Октября, 14</i>		
Председатель	Крук Валентин Иванович	2-02-35
Администрация г. Свободного		
<i>676450, г. Свободный, ул. 50 лет Октября, 14</i>		
Глава администрации	Каминский Роберт Валентинович	2-02-32
Основные предприятия (организации)		
Промышленные предприятия		
ОАО «Свободненский вагоноремонтный завод»		
<i>676450, г. Свободный, ул. Кривая, 1</i>		
Генеральный директор	Гостев Сергей Борисович	5-83-62
Свободненский вагоноремонтный завод – филиал ООО «Трансвагонмаш»		
<i>676450, г. Свободный, ул. ул. Кривая, 1</i>		
Генеральный директор	Соколов Андрей Геннадьевич	5-83-50

¹⁾ За 2005-2009гг. по полному кругу, за 2010 год – по крупным и средним предприятиям

²⁾ Данные по крупным и средним организациям

³⁾ Включая Свободненский район

Должность	Ф.И.О. руководителя	Телефон
МУП «Теплосеть - 1»		
<i>676450, г. Свободный, ул. К. Маркса, 14</i>		
Директор	Бирюк Александр Николаевич	5-47-33 5-47-34
ЗАО «Амур - Доре»		
<i>676450, г. Свободный, ул. К. Маркса, 16</i>		
Генеральный директор	Агапов Дмитрий Борисович	3-02-21
ОАО ЗДП «Коболдо»		
<i>676450, г. Свободный, ул. К. Маркса, 16</i>		
Генеральный директор	Королев Михаил Михайлович	3-02-21
ОАО старательская артель «Рассвет»		
<i>676450, г. Свободный, ул. Павлова, 86</i>		
Генеральный директор	Петров Владимир Матвеевич	3-25-26
МУП «Теплосбыт»		
<i>676450, г. Свободный, ул. Новый Быт, 67</i>		
Генеральный директор	Дорошкевич Владимир Владимирович	5-83-05
ООО артель старателей «Восточная»		
<i>676450, г. Свободный, ул. Ленина, 68, оф. 213</i>		
Генеральный директор	Люшенге Виктор Михайлович	3-45-56
Транспорт		
МУП «Муниципальная колонна №1»		
<i>676450, г. Свободный, ул. Дзержинского, 66</i>		
Директор	Замахаев Вячеслав Владимирович	
ООО «Суражевское»		
<i>676450, г. Свободный, Призейская ветка, 19</i>		
Директор	Хрущева Любовь Павловна	3-22-94
ОАО «Дорожно-эксплуатационное предприятие №191»		
<i>676450, г. Свободный, ул. Чесноковская, 4</i>		
Генеральный директор	Лигачев Игорь Геннадьевич	3-35-83
Торговые предприятия		
Свободненский филиал розничной торговли		
ОАО «Амурснабсбыт»		
<i>675450, г. Свободный, ул. Ломоносова, 96</i>		
Директор	Юрченко Николай Константинович	5-39-57
Страховые компании		
Филиал Амур ООО Представительство «Амурдаск» СК «Согласие»		
<i>676450, г. Свободный, ул. Чехова, 6</i>		
И. о. директора	Янчук Елена Геннадьевна	3-07-48
Банки		
Дополнительный офис №8636/0162 Благовещенского отделения ОАО «Сбербанк России»		
<i>676450, г. Свободный, ул. Ленина, 79</i>		
Заведующий	Шаломова Елена Сергеевна	3-05-68
Амурский региональный филиал ОАО АКБ «Россельхозбанк» офис №3349/23/08		
<i>676450, г. Свободный, ул. Ретина, 6</i>		
Управляющий	Чупринова Татьяна Владимировна	5-52-89

Отдельные объекты социальной инфраструктуры

Наименование показателя	2008	2009	2010
Общая протяженность улиц, проездов, набережных на конец отчетного года, км	250,2	250,0	302,4
Одиночное протяжение уличной водопроводной сети, м	82600	82800	76600
Одиночное протяжение уличной канализационной сети, м	53600	54400	50400
Общая площадь жилых помещений, тыс. кв. м	1316,0	1317,2	1318,1
Общая площадь жилых помещений в ветхих и аварийных жилых домах, тыс. кв. м	96,7	178,0	-
Число проживающих в ветхих жилых домах, человек	3200	3800	1455
Число проживающих в аварийных жилых домах, человек	1200	4100	7345
Переселено из ветхих и аварийных жилых домов за отчетный год, человек	-	63	-
Число дневных общеобразовательных учреждений на начало учебного года - всего, единиц	10	10	10
в них учащихся – всего, человек	5773	5737	5899
Число вечерних (сменных) общеобразовательных учреждений – всего, единиц	1	1	-
в них учащихся – всего, человек	218	132	-
Число самостоятельных больничных учреждений, единиц	2	5	3
Число коек в больничных учреждениях, койка	370	700	450
Мощность амбулаторно-поликлинических учреждений (самостоятельных и отделений в составе больничных учреждений и других ЛПУ), посещений в смену	1948,2	2084,2	2084,2
Численность врачей всех специальностей (без зубных) в учреждениях здравоохранения, человек	232	278	275
Численность среднего медицинского персонала в учреждениях здравоохранения, человек	594	719	717
Число негосударственных больничных учреждений, единиц	-	-	-
Число коек в негосударственных больничных учреждениях, единиц	-	-	-
Число негосударственных амбулаторно-поликлинических учреждений, единиц	2	9	9
Мощность негосударственных амбулаторно-поликлинических учреждений, посещений в смену	220,0	375,0	334,0
Численность врачей всех специальностей (без зубных) в негосударственных лечебно-профилактических учреждениях, человек	29	34	29
Численность среднего медицинского персонала в негосударственных лечебно-профилактических учреждениях, человек	71	57	50
Число стационарных учреждений социального обслуживания для граждан пожилого возраста и инвалидов (взрослых), единиц	-	-	-
Число учреждений для детей-инвалидов, единиц	-	-	-
Число учреждений культурно-досугового типа, единиц	2	4	3
Число библиотек, единиц	6	6	6
Число музеев, единиц	1	1	1
Число профессиональных театров, единиц	-	-	-
Число парков культуры и отдыха (городских садов), единиц	1	1	1
Число детских музыкальных, художественных, хореографических школ и школ искусств, единиц	2	1	1
Число кинотеатров и киноустановок, единиц	1	1	1
Число спортивных сооружений – всего, единиц	119	126	126
Число детско-юношеских спортивных школ, единиц	2	2	2
Численность занимающихся в детско-юношеских спортивных школах, человек	1456	1402	1348
Число добровольных формирований населения по охране общественного порядка, единиц	11	11	11
Количество объектов розничной торговли и общественного питания, единиц:			
магазины (без торговых центров)	299	299	304
торговые центры	-	-	-
павильоны	126	121	128
палатки, киоски	-	-	-
аптеки и аптечные магазины	32	33	33
аптечные киоски и пункты	-	-	-
общедоступные столовые, закусочные	7	5	3
столовые, находящиеся на балансе учебных заведений, организаций, промышленных предприятий	20	18	17
рестораны, кафе, бары	14	14	16
автозаправочные станции	14	-	12
розничные рынки - всего	1	1	1
Число объектов бытового обслуживания населения, единиц	137	137	139

Тында



7. ТЫНДА



Тында - город областного подчинения, административный центр Тындинского района. Поселение возникло в 1928 году как рабочий поселок Тындинский для обслуживания Амуро-Якутской автодороги. 14 ноября 1975 года преобразован в город областного подчинения. Крупный транспортный узел на северо-западе Амурской области, на котором пересекаются линии Тайшет - Ургал и Бамовская - Беркамит. Расположен в 840 км от Благовещенска, в долине Тынды и Геткана (бассейн р. Зеи), на высоте более 500 м над уровнем моря. Тында - самый молодой северный город Амурской области.

Площадь города составляет 124,3 кв. км. Численность постоянного населения на 1 января 2011 года составила 35,5 тыс. человек (4,3% населения Амурской области). Плотность населения – 285,5 человек на 1 кв. км.

Основой экономики города является железнодорожный транспорт. Внешние транспортные связи: Амуро-Якутская автомобильная магистраль государственного значения, соединяющая Невер с Якутском, Дальневосточная железная дорога – филиал ОАО «РЖД»; функционирует аэропорт, осуществляющий отправку пассажиров, грузов и почты. Внутригородской пассажирский транспорт - автобусы и такси.

Всего на территории города по состоянию на 1 января 2011 года зарегистрировано 774 предприятия и организации, в том числе по видам экономической деятельности: промышленное производство – 80, строительство – 143, сельское хозяйство охота и лесное хозяйство – 28, оптовая и розничная торговля - 151, транспорт и связь - 45. Здесь действует крупное лесозаготовительное предприятие – ОАО «Тындалес». Производством и распределением теплоэнергии занимается предприятие ГУП «Коммунальные системы БАМа».

На начало 2010/2011 учебного года в городе работало 5 дневных государственных и муниципальных общеобразовательных учреждений с численностью учащихся 3,9 тыс. человек, 1 негосударственное образовательное учреждение (114 чел.), дошкольным воспитанием занимаются 11 постоянных учреждений, которые посещают 2,3 тыс. детей.

Подготовку кадров осуществляют 1 филиал высшего и 1 среднего учебного заведения, 1 профтехучилище (166 чел.). Культурным обслуживанием населения занимаются детская музыкальная школа, 3 клуба на 430 мест, театр драмы, «Музей истории БАМа», 3 общедоступных библиотеки с книжным фондом 143,7 тыс. экземпляров.

Лечебно-профилактическую помощь населению оказывает 2 врачебных больничных учреждения на 301 койку, 3 амбулаторно-поликлинических учреждения мощностью 1287,1 посещений в смену. В системе здравоохранения работает 208 врачей, 461 работник среднего медицинского персонала.

Основные социально-экономические показатели

	2005	2006	2007	2008	2009	2010
Индекс промышленного производства	180,0	101,0	84,3	122,7	-	-
Объем отгруженных товаров собственного производства, выполненных работ и услуг собственными силами по видам деятельности, млн. рублей	1105,4	1557,9	1390,4	2668,6	2555,2	3550,9
Обрабатывающие производства, всего, млн. рублей	171,1	94,6	361,7	1219,6	977,4	576,5
производство пищевых продуктов	24,7	10,1	*	*	*	*
обработка древесины	118,8	54,9	60,0	-	-	-
издательская и полиграфическая деятельность	5,8	4,8	6,2	7,4	7,4	7,5
прочие неметаллические продукты	-	0,5	60,0	87,1	142,0	194,3
производство металлических изделий	21,8	26,1	46,5	26,6	19,0	-
производство электрооборудования	-	-	0,3	-	-	-
производство транспортных средств	-	-	172,3	1019,0	768,0	349,0
Производство и распределение электроэнергии, газа и воды, всего, млн. рублей	934,3	1461,5	1028,7	1435,9	1537,7	2831,7

	2005	2006	2007	2008	2009	2010
в т. ч. производство, передача и распределение электроэнергии, газа, пара и горячей воды	882,2	1379,5	979,5	1384,8	1453,8	2733,1
Инвестиции в основной капитал, млн. рублей ¹⁾	54,4	960,0	294,8	552,0	555,1	1561,3
Ввод в действие жилых домов, тыс. кв. м. общ. пл.	2,9	3,2	3,0	1,2	0,5	0,5
Объем работ, выполненных по виду деятельности «Строительство» в действующих ценах, млн. рублей ²⁾	303,2	985,9	2648,7	3445,9	3377,2	3861,9
Грузооборот автомобильного транспорта всех видов экономической деятельности, млн. т-км ³⁾	50,6	77,6	111,0	86,2	60,4	104,7
Пассажиروоборот автомобильного транспорта общего пользования, млн. пасс-км.	4,1	2,7	2,5	2,5	2,5	1,8
Оборот розничной торговли по всем каналам реализации, млн. рублей	1596,0	2027,8	2221,8	2949,0	3512,1	4043,4
Оборот общественного питания, млн. рублей	97,6	124,0	145,0	180,2	193,0	218,1
Объем платных услуг населению, млн. рублей	1311,4	1334,5	1438,6	844,0 ³⁾	848,1 ³⁾	1096,4 ³⁾
Дебиторская задолженность предприятий и организаций, млн. рублей	620,9	2205,7	2500,3	5268,8	6068,2	5776,8
Кредиторская задолженность предприятий и организаций, млн. рублей	571,7	2200,5	2235,0	5904,9	5333,3	4762,4
Начисленная среднемесячная номинальная заработная плата одного работника, рублей. ³⁾	15001,2	17931,1	21432,7	25157,9	31610,3	35285,1
Численность официально зарегистрированных безработных (на конец декабря), человек ⁴⁾	1069	1172	1272	889	776	555
Просроченная задолженность по заработной плате (на конец года), тыс. рублей	46	-	-	-	-	-

Организации, находящиеся на территории муниципального образования

Должность	Ф.И.О. руководителя	Телефон
Код (41656)		
Тындинская городская Дума		
<i>676282, г. Тында, ул. Красная Пресня, 29</i>		
Глава	Монахова Ирина Николаевна	4-70-25
Администрация г. Тынды		
<i>676282, г. Тында, ул. Красная Пресня, 29</i>		
Мэр	Шульц Марк Борисович	4-62-67 5-84-00
Основные предприятия (организации)		
Строительные организации		
ОАО «Бамстроймеханизация»		
<i>676290, г. Тында, ул. Школьная, 3А</i>		
Генеральный директор	Тарасенко Василий Иванович	4-04-11

¹⁾ За 2005-2009гг. по полному кругу, за 2010 год – без субъектов малого предпринимательства и объема инвестиций, не наблюдаемых прямыми статистическими методами

²⁾ За 2005-2009гг. по полному кругу, за 2010 год – по крупным и средним предприятиям

³⁾ Данные по крупным и средним предприятиям и организациям

⁴⁾ Включая Тындинский район

Должность	Ф.И.О. руководителя	Телефон
Федеральное государственное унитарное дорожное эксплуатационное предприятие № 123 <i>676287, г. Тында, ул. Первомайская, 36</i>		
Директор	Ковалев Игорь Андреевич	4-63-72
ООО «Механизованная колонна – 154» <i>676282, г. Тында, ул. Мохортова, 12</i>		
Директор	Яблонский Виктор Яковлевич	4-25-61
ООО «Механизованная колонна – 74» <i>676290, г. Тында, ул. Школьная, 3А</i>		
Директор	Петров Леонид Иванович	4-83-36 4-50-87
ООО «БСК-Взрывпром» <i>676290, г. Тында, ул. Полярная, 10</i>		
Генеральный директор	Рудницкий Константин Абрамович	5-80-00
ООО «Магистраль» <i>676290, г. Тында, ул. Полярная, 10</i>		
Генеральный директор	Рудницкий Константин Абрамович	5-80-00
ООО «Мостоотряд-43» <i>676282, г. Тында, ул. Мохортова, 10, оф. 416</i>		
Генеральный директор	Майстренко Петр Владимирович	4-32-87
ООО «Механизованная колонна – 16» <i>676290, г. Тында, ул. Советская, 53</i>		
Директор	Романов Дмитрий Петрович	4-87-75 4-87-80
ООО «Механизованная колонна – 55» <i>676290, г. Тында, ул. Лазурная, 3</i>		
Директор	Домрачев Сергей Николаевич	4-87-19
ООО «Строительное Управление - 2007» <i>676290, г. Тында, ул. Полярная, 10</i>		
Директор	Горбунов Николай Альбертович	5-80-26
Транспортные предприятия		
Пассажирское вагонное депо г. Тында <i>676282, г. Тында, ул. Привокзальная, 1</i>		
Начальник	Богдановский Евгений Валерьевич	7-33-06
Эксплуатационное локомотивное депо <i>676282, г. Тында, Промзона</i>		
Начальник	Лейкин Илья Аркадьевич	7-22-08
Ремонтное локомотивное депо Тында-Северная <i>676282, г. Тында, Промзона</i>		
Начальник	Коновалов Андрей Владимирович	7-22-10
Торговые предприятия		
Тындинское торгово-производственное объединение Хабаровского филиала ОАО «Железнодорожная торговая компания» <i>676282, г. Тында, ул. Привокзальная, 2</i>		
Начальник	Чихарь Любовь Григорьевна	7-35-40
ООО «Микро-трейд» <i>676282, г. Тында, ул. Красная Пресня, 59 А</i>		
Генеральный директор	Сабудзинская Нина Матвеевна	4-39-20

Должность	Ф.И.О. руководителя	Телефон
Предприятия жилищно-коммунального хозяйства		
ООО «Сервисный расчетно-информационный центр» 676282, г. Тында, ул. Красная Пресня, 57		
Директор	Расмухамбетова Лидия Михайловна	4-44-87
Муниципальное унитарное предприятие «Горэлектротеплосеть» 676290, г. Тында, ул. Летная, 9		
Директор	Олейник Петр Иванович	5-73-00
Дистанция тепловых сетей Дирекции по тепловодоснабжению ДВЖД 676282, г. Тында, ул. Красная Пресня, 44		
Начальник	Евтушенко Сергей Андреевич	7-40-40
Страховые компании		
Тындинское представительство ГК «АмурДАСК» 676282, г. Тында, ул. Мохортова, 10 А		
Директор	Иваныкин Виктор Владимирович	4-24-64 4-26-31
Филиал по г. Тында Амурского управления ООО «Росгосстрах» 676282, г. Тында, ул. Мохортова, 12, каб. 109		
И.О. начальника	Августовская Мария Евгеньевна	4-26-64
Банки		
Дополнительный офис в г. Тында Благовещенского отделения №8636 Дальневосточного банка Сбербанка России ОАО 676282, г. Тында, ул. Красная Пресня, 1		
Начальник	Ситник Светлана Ивановна	5-85-08
Тындинский филиал ОАО «Дальневосточный коммерческий банк» 676282, г. Тында, ул. Амурская, 13		
Управляющий	Плотникова Валентина Васильевна	4-32-25
Дополнительный офис №1 Азиатско-Тихоокеанского банка (ОАО) в г. Тында 676282, г. Тында, ул. Красная Пресня, 55		
Начальник	Бойко Ольга Викторовна	4-20-23

Отдельные объекты социальной инфраструктуры

Наименование показателя	2008	2009	2010
Общая протяженность улиц, проездов, набережных на конец отчетного года, км	105	105	105
Одиночное протяжение уличной водопроводной сети, м	82300	82300	82300
Одиночное протяжение уличной канализационной сети, м	27100	27100	27100
Общая площадь жилых помещений, тыс. кв. м	850,2	850,6	851,1
Общая площадь жилых помещений в ветхих и аварийных жилых домах, тыс. кв. м	140,7	140,7	-
Число проживающих в ветхих жилых домах, человек	2400	2400	2200
Число проживающих в аварийных жилых домах, человек	3900	3900	3700
Переселено из ветхих и аварийных жилых домов за отчетный год, человек	-	16	50
Число дневных общеобразовательных учреждений на начало учебного года - всего, единиц	6	6	6
в них учащихся – всего, человек	3917	3886	4045
Число вечерних (сменных) общеобразовательных учреждений – всего, единиц	1	1	-
в них учащихся – всего, человек	163	241	-
Число самостоятельных больничных учреждений, единиц	1	1	1
Число коек в больничных учреждениях, койка	216	229	181

Наименование показателя	2008	2009	2010
Мощность амбулаторно-поликлинических учреждений (самостоятельных и отделений в составе больничных учреждений и других ЛПУ), посещений в смену	467,1	467,1	537,1
Численность врачей всех специальностей (без зубных) в учреждениях здравоохранения, человек	113	114	115
Численность среднего медицинского персонала в учреждениях здравоохранения, человек	227	269	263
Число негосударственных больничных учреждений, единиц	1	1	1
Число коек в негосударственных больничных учреждениях, единиц	140	120	120
Число негосударственных амбулаторно-поликлинических учреждений, единиц	1	2	4
Мощность негосударственных амбулаторно-поликлинических учреждений, посещений в смену	750,0	750,0	750,0
Численность врачей всех специальностей (без зубных) в негосударственных лечебно-профилактических учреждениях, человек	110	97	91
Численность среднего медицинского персонала в негосударственных лечебно-профилактических учреждениях, человек	223	191	185
Число стационарных учреждений социального обслуживания для граждан пожилого возраста и инвалидов (взрослых), единиц	-	-	-
Число учреждений для детей-инвалидов, единиц	-	-	-
Число учреждений культурно-досугового типа, единиц	4	2	2
Число библиотек, единиц	3	3	3
Число музеев, единиц	1	1	1
Число профессиональных театров, единиц	1	1	1
Число парков культуры и отдыха (городских садов), единиц	1	1	1
Число детских музыкальных, художественных, хореографических школ и школ искусств, единиц	2	2	2
Число кинотеатров и киноустановок, единиц	-	-	1
Число спортивных сооружений – всего, единиц	89	88	83
Число детско-юношеских спортивных школ, единиц	4	4	4
Численность занимающихся в детско-юношеских спортивных школах, человек	1288	1155	1248
Число добровольных формирований населения по охране общественного порядка, единиц	-	-	-
Количество объектов розничной торговли и общественного питания, единиц:			
магазины (без торговых центров)	317	329	324
торговые центры	8	8	8
павильоны	7	27	7
палатки, киоски	17	19	25
аптеки и аптечные магазины	8	8	8
аптечные киоски и пункты	10	10	13
общедоступные столовые, закусочные	12	15	14
столовые, находящиеся на балансе учебных заведений, организаций, промышленных предприятий	8	12	8
рестораны, кафе, бары	24	37	24
автозаправочные станции	7	8	7
розничные рынки - всего	4	3	3
Число объектов бытового обслуживания населения, единиц	148	145	204

ШИМАНОВСК



8. ШИМАНОВСК



Шимановск – город областного подчинения. Первое поселение под названием Пера появилось в 1910 году во время строительства железной дороги. С 1912 года - станция Гондатти, с 1920 года – железнодорожная станция Владимиро-Шимановская. 21 августа 1950 года станция преобразована в город районного, а 14 ноября 1975 года – областного подчинения. Названием города увековечено имя борца за власть Советов на Дальнем Востоке инженера-железнодорожника В. И. Шимановского. Город стал опорным пунктом строительства двух магистралей – Транссибирской и Байкало-Амурской.

Расположен он в средней части Амура-Зейской равнины по обоим берегам верхнего течения реки Большая Пера (приток реки Зей). Площадь города – 49,91 кв. км. Численность постоянного населения на 1 января 2011 года составила 19,8 тыс. человек (2,4% населения Амурской области). Плотность населения – 396,8 человек на 1 кв. км.

Транспортное сообщение осуществляется железнодорожным и автомобильным видами транспорта.

В 2010 году на предприятии ЗАО ШМЗ «Кранспецбурмаш» вели сборку зерноуборочных машин.

Немаловажная роль в экономике города принадлежит предприятиям по обслуживанию железнодорожного транспорта.

На территории города на 1 января 2011 года зарегистрировано 248 предприятий и организаций по следующим видам экономической деятельности: промышленное производство – 22, оптовая и розничная торговля – 33, строительство – 16, транспорт и связь – 16.

На начало 2010/2011 учебного года в городе работало 6 дневных государственных и муниципальных общеобразовательных учреждений с численностью учащихся 2,5 тыс. человек, дошкольным воспитанием занимаются 6 постоянных учреждений, которые посещают 1,0 тыс. детей.

Подготовку кадров осуществляет 1 профтехучилище (267 чел.).

Культурное обслуживание населения города осуществляют 2 общедоступные библиотеки с книжным фондом 26,3 тыс. экземпляров, 3 клубных учреждения на 1135 мест, 1 музей.

Лечебно-профилактическую помощь населению оказывает 1 врачебное больничное учреждение на 123 койки, 3 амбулаторно-поликлинических учреждения мощностью 520,5 посещений в смену. В системе здравоохранения работает 71 врач, 207 работников среднего медицинского персонала.

Основные социально-экономические показатели

	2005	2006	2007	2008	2009	2010
Индекс промышленного производства	90,4	121,8	80,1	в2,1р	-	-
Объем отгруженных товаров собственного производства, выполненных работ и услуг собственными силами по видам деятельности, млн. рублей	239,9	207,6	206,6	298,7	252,8	199,2
Добыча полезных ископаемых, всего, млн. рублей	-	-	-	-	-	-
Обрабатывающие производства, всего, млн. рублей	90,3	22,0	27,4	199,4	24,6	33,5
производство пищевых продуктов	16,8	11,7	5,0	2,3	7,9	5,8
текстильное и швейное производство	1,7	1,2	2,2	-	0,1	-
издательская и полиграфическая деятельность	1,4	1,9	3,3	3,5	2,5	-
производство машин и оборудования	10,4	-	-	0,2	-	-
производство электрооборудования	-	0,1	-	-	-	-
производство транспортных средств	55,2	2,4	8,1	17,0	7,8	16,5
прочие производства	4,8	4,7	8,8	19,5	0,2	-
Производство и распределение электроэнергии, газа и воды, всего, млн. рублей	149,6	185,6	179,2	99,3	228,2	165,7
в т.ч. производство, передача и распределение электроэнергии, пара и горячей воды (тепловой энергии)	144,2	185,6	160,0	99,3	227,6	164,9

	2005	2006	2007	2008	2009	2010
Инвестиции в основной капитал, млн. рублей ¹⁾	28,1	23,4	23,3	427,4	246,1	74,4
Ввод в действие жилых домов, тыс. кв. м. общ. пл.	0,7	0,9	1,2	5,4	2,7	0,9
Объем работ, выполненных по виду деятельности «Строительство» в действующих ценах, млн. рублей ²⁾	58,5	98,8	84,2	108,9	157,8	18,9
Продукция сельского хозяйства в хозяйствах всех категорий, млн. рублей	71,8	84,1	62,1	74,1	122,5	129,0
Индексы производства продукции сельского хозяйства в хозяйствах всех категорий, (в сопоставимых ценах; в % к предыдущему году)	91,6	118,0	96,6	120,2	93,0	101,6
Грузооборот автомобильного транспорта всех видов экономической деятельности, млн. т-км ³⁾	1,7	2,6	1,8	2,5	0,9	1,2
Пассажирооборот автомобильного транспорта общего пользования, млн. пасс-км.	5,5	4,2	4,2	5,2	5,2	5,5
Оборот розничной торговли по всем каналам реализации, млн. рублей	278,7	354,9	299,2	412,3	492,3	566,9
Объем платных услуг населению, млн. рублей	134,8	165,6	221,2	110,0 ³⁾	44,5 ³⁾	96,2 ³⁾
Оборот общественного питания, млн. рублей	10,3	12,7	18,0	22,0	25,0	25,4
Дебиторская задолженность предприятий и организаций, млн. рублей	93,1	69,0	86,8	34,4	73,3	34,8
Кредиторская задолженность предприятий и организаций, млн. рублей	209,4	69,9	65,0	38,2	89,9	31,9
Начисленная среднемесячная номинальная заработная плата одного работника, рублей: ³⁾	6228,9	11758,6	12715,9	15831,3	17360,9	20259,0
Численность официально зарегистрированных безработных (на конец декабря), человек ⁴⁾	869	1109	1005	880	720	682
Просроченная задолженность по заработной плате (на конец года), тыс. рублей	-	464	118	-	-	-

Организации, находящиеся на территории муниципального образования

Должность	Ф.И.О. руководителя	Телефон
Код: (41651)		
Шимановское городское Собрание		
676330, г. Шимановск, ул. Красноармейская, 29		
Председатель	Боешко Светлана Васильевна	2-14-04
Администрация г. Шимановска		
676330, г. Шимановск, ул. Красноармейская, 29		
И.О. мэра	Донцов Николай Васильевич	2-03-13
Основные предприятия (организации)		
Промышленные предприятия		
ЗАО Шимановский машиностроительный завод «Кранспецбурмаш»		
676330, п. Строитель, ул. Плеханова, 2		
Директор	Ячменев Виктор Александрович	2-05-62
ООО «Бетон»		
676330, г. Шимановск, ул. Ворошилова, 114		
Директор	Малофеев Николай Николаевич	2-17-78

¹⁾ За 2005-2009гг. по полному кругу, за 2010 год – без субъектов малого предпринимательства и объема инвестиций, не наблюдаемых прямыми статистическими методами

²⁾ За 2005-2009гг. по полному кругу, за 2010 год – по крупным и средним предприятиям

³⁾ Данные по крупным и средним организациям

⁴⁾ Включая Шимановский район

Должность	Ф.И.О. руководителя	Телефон
ООО «Бытсервис»		
<i>676330, г. Шимановск, м-н 1 корпус 1</i>		
Директор	Васильева Валентина Алексеевна	2-04-87
ЗАО «Холдинг»		
<i>676330, г. Шимановск, ул. Ленина, 14</i>		
Директор	Давыдов Сергей Анатольевич	2-09-87
ОАО «Управляющая компания Служба заказчика»		
<i>676330, г. Шимановск, ул. Ленина, 38</i>		
Директор	Сяксяев Геннадий Борисович	2-26-89
ЗАО «Энергетик»		
<i>676330, г. Шимановск, ул. Ленина, 14</i>		
Директор	Дмитриенко Анатолий Иванович	2-09-87
Строительные организации		
ГУП «Шимановское дорожное управление»		
<i>676330, г. Шимановск, ул. Ворошилова, 103</i>		
Директор	Лакеев Владимир Александрович	2-02-65
Транспортные предприятия		
Локомотивное депо «Шимановская» Забайкальской железной дороги		
<i>676330, г. Шимановск, ул. Вокзальная, 34</i>		
Начальник	Богомазов Геннадий Петрович	2-22-08
МП «Транспортник»		
<i>676330, г. Шимановск, ул. Ворошилова, 111</i>		
Директор	Деров Андрей Владимирович	2-04-57
Банки		
Дополнительный офис №8636/0167 Благовещенского отделения АК СБ РФ		
<i>676330, г. Шимановск, Микрорайон, 2, д. 54</i>		
Управляющий	Попова Ирина Владимировна	2-08-93
Амурский региональный филиал ОАО АКБ «Россельхозбанк» офис №3349/23/15		
<i>676330, г. Шимановск, ул. Первомайская, д. 11</i>		
Управляющий	Кошкарева Татьяна Рафаэловна	28-34-66

Отдельные объекты социальной инфраструктуры

Наименование показателя	2008	2009	2010
Общая протяженность улиц, проездов, набережных на конец отчетного года, км	131	131	131,4
Одиночное протяжение уличной водопроводной сети, м	20000	20000	22900
Одиночное протяжение уличной канализационной сети, м	13200	13200	13200
Общая площадь жилых помещений, тыс. кв. м	442,7	443,1	443,6
Общая площадь жилых помещений в ветхих и аварийных жилых домах, тыс. кв. м	58,7	58,7	-
Число проживающих в ветхих жилых домах, человек	2700	2700	596
Число проживающих в аварийных жилых домах, человек	198	-	830
Переселено из ветхих и аварийных жилых домов за отчетный год, человек	3	125	142
Число дневных общеобразовательных учреждений на начало учебного года - всего, единиц	6	6	6
в них учащихся – всего, человек	2347	2384	2484
Число вечерних (сменных) общеобразовательных учреждений – всего, единиц	-	-	-
в них учащихся – всего, человек	60	62	-
Число самостоятельных больничных учреждений, единиц	1	1	1

Наименование показателя	2008	2009	2010
Число коек в больничных учреждениях, койка	123	123	123
Мощность амбулаторно-поликлинических учреждений (самостоятельных и отделений в составе больничных учреждений и других ЛПУ), посещений в смену	355,6	355,6	369,3
Численность врачей всех специальностей (без зубных) в учреждениях здравоохранения, человек	63	59	49
Численность среднего медицинского персонала в учреждениях здравоохранения, человек	167	167	165
Число негосударственных больничных учреждений, единиц	-	-	-
Число коек в негосударственных больничных учреждениях, единиц	-	-	-
Число негосударственных амбулаторно-поликлинических учреждений, единиц	2	4	4
Мощность негосударственных амбулаторно-поликлинических учреждений, посещений в смену	151,2	151,2	151,2
Численность врачей всех специальностей (без зубных) в негосударственных лечебно-профилактических учреждениях, человек	21	20	20
Численность среднего медицинского персонала в негосударственных лечебно-профилактических учреждениях, человек	45	41	37
Число стационарных учреждений социального обслуживания для граждан пожилого возраста и инвалидов (взрослых), единиц	-	-	-
Число учреждений для детей-инвалидов, единиц	-	-	-
Число учреждений культурно-досугового типа, единиц	3	3	2
Число библиотек, единиц	2	2	1
Число музеев, единиц	1	1	1
Число профессиональных театров, единиц	-	-	-
Число парков культуры и отдыха (городских садов), единиц	1	1	1
Число детских музыкальных, художественных, хореографических школ и школ искусств, единиц	1	1	1
Число кинотеатров и киноустановок, единиц	1	-	1
Число спортивных сооружений – всего, единиц	64	64	64
Число детско-юношеских спортивных школ, единиц	1	1	1
Численность занимающихся в детско-юношеских спортивных школах, человек	455	467	512
Число добровольных формирований населения по охране общественного порядка, единиц	-	-	-
Количество объектов розничной торговли и общественного питания, единиц:			
магазины (без торговых центров)	188	178	175
торговые центры	-	-	-
павильоны	6	5	5
палатки, киоски	16	26	23
аптеки и аптечные магазины	4	8	9
аптечные киоски и пункты	4	-	-
общедоступные столовые, закусочные	4	5	5
столовые, находящиеся на балансе учебных заведений, организаций, промышленных предприятий	9	8	7
рестораны, кафе, бары	3	2	4
автозаправочные станции	7	7	6
розничные рынки - всего	1	1	-
Число объектов бытового обслуживания населения, единиц	54	48	57

Архаринский район



9. АРХАРИНСКИЙ РАЙОН

Архаринский район образован в 1925 году. До 1964 года назывался Хинганско-Архаринским. Район занимает юго-восточную часть Амурской области. По характеру рельефа территория района делится на две части: равнинную, расположенную в южной и юго-западной стороне вдоль левого берега р. Амур, и горную, занимающую северную и северо-восточную часть района.

Архаринский район граничит на северо-западе с Бурейским районом, на востоке и юго-востоке – с Хабаровским краем (Еврейской АО). На юго-западе и юге по р. Амур проходит государственная граница с КНР. По территории района с севера на юг протекает р. Архара, по границам района - реки Амур, Буряя, Хинган.

Поселок городского типа Архара – центр Архаринского района расположен в 323 км к юго-востоку от г. Благовещенска.

Территория района – 14,35 тыс. кв. км. Численность постоянного населения на 1 января 2011 года составила 17,1 тыс. человек (2,1% населения Амурской области). Плотность населения - 1,2 человека на 1 кв. км.

Автомобильные, водные и железнодорожные магистрали, проходящие по территории района, связывают его с соседними субъектами и другими регионами России. В 2004 году в постоянную эксплуатацию сдана федеральная авто-трасса «Чита–Хабаровск», пересекающая район в наиболее обжитой его части. Внутренние транспортные связи осуществляются автомобильным транспортом.

Архаринский район имеет богатые природные ресурсы. Прежде всего, это лесные запасы (всего лесом занято 74,3% территории района, или 658,8 тыс. га). В долине р. Амур преобладают широколиственные или лиственные леса, пойменные луга. На террасах – черная береза, дуб, липа, бархат, орех, тополь, ива. Для низкогорий характерны густые, труднопроходимые широколиственные и кедровые леса с богатыми подлесками и лианами. Наиболее богаты лесные массивы к северу от железной дороги. Недревесные полезные леса представлены дикорастущими ягодами (голубицей, жимолостью, красной смородиной, дикой малиной, шиповником, земляникой, княженикой, диким виноградом), различными видами грибов, папоротником, многими видами лекарственных трав.

Район обладает весьма благоприятными условиями комплексного использования минеральных ресурсов. Наличие всех видов транспортной связи, удобное расположение транспортной системы на территории района, нахождение вблизи от Бурейской ГЭС, соседство с Китаем – все это способствует эффективному недропользованию, изучению перспектив района, освоению уже известных и вновь открываемых месторождений.

Изученность минеральных ресурсов района различна. Плотно изучены бурые угли, требуют дальнейшего изучения золото и минеральные строительные материалы. Имеются перспективы выявления нефти, платиноидов, цветных металлов. Многие месторождения района комплексные: Ядринское – цеолитов, поделочных камней и активных минеральных добавок; Богучанское – сурьмы и флюоритов; Среднеилгинское – карбонатных пород и фосфоритов. Распространены граниты, кварциты, порфиры, базальты. Известны месторождения и проявления сурьмы, бериллия и олова. В золотосных россыпях встречаются многочисленные находки самородной платины и сперрилита.

Ведущее полезное ископаемое Архаринского района – уголь. Имеется два месторождения бурого угля: Архаринское и Богучанское (в настоящее время законсервировано). Распространены кирпичные глины, в районе находится единственное в Амурской области месторождение бентонитовых глин. Для нужд железной дороги разрабатываются базальты, слагающие сопку Богучан. Известны месторождения и проявления цементного сырья, строительных и облицовочных камней, ювелирных и поделочных камней, фосфоритов, сапропеля и других видов нерудного сырья и стройматериалов.

В настоящее время в районе добывается незначительное количество полезных ископаемых. В основном это песчано-гравийная смесь, щебень, бутовый камень, золото. Недра Архаринского района на 90% являются не востребуемыми, но перспективы создания здесь надежной минерально-сырьевой базы весьма велики.

На территории района зарегистрировано 189 предприятий и организаций по следующим видам экономической деятельности: промышленное производство – 17, сельское хозяйство, охота и лесное хозяйство – 35, строительство - 3, оптовая и розничная торговля – 20, транспорт и связь – 5.

Экономический профиль района – сельское хозяйство. Преимущественное развитие получило растениеводство – производство зерновых (пшеница, рожь, овес, гречиха) и сои, на долю которых приходится 89,4% от общего размера посевной площади района. Картофель и овощи выращиваются в основном в личных подсобных хозяйствах. В районе 17 сельскохозяйственных организаций. Наиболее крупным является ООО «Амурская Оцзя». Посевные площади всех сельскохозяйственных культур под урожай 2009 года составили 28,3 тыс. га. Основное направление в животноводстве – мясомолочное. поголовье крупного рогатого скота на 1 января 2011 года насчитывало 2,2 тыс. голов, свиней – 2,4 тыс. голов.

Район занимает первое место по деревообработке. В 2010 году выработано 47,6% пиломатериалов от общего объема, произведенного в области и шпона на 100%. На территории района работают предприятия ООО «Синь-Чун», ООО «Амурский лесопромышленный комплекс», ООО «Архаринская компания по освоению леса», ООО «Простор».

В районе имеется 9 дошкольных учреждений, которые посещают 0,5 тыс. детей, 14 дневных общеобразовательных учреждений, которые посещают 2057 учащихся, 1 профессионально-техническое училище (175 чел.), 27 клубных учреждений на 1750 мест, 17 общедоступных библиотек с книжным фондом 168,6 тыс. книг.

Лечебно-профилактическую помощь населению оказывает 1 врачебное больничное учреждение на 149 коек, 4 амбулаторно-поликлинических учреждения мощностью 554,1 посещения в смену и 22 фельдшерско-акушерских пункта. В системе здравоохранения работает 50 врачей, 187 работников среднего медицинского персонала.

Архаринский район – это единственное место на Дальнем Востоке, где соприкасаются растительный и животный мир севера и юга, запада и востока. На юго-востоке района находится Хинганский государственный заповедник, основанный в 1963 году, его площадь – 97,8 тыс. гектара. На его территории обитает более 20 видов птиц, занесенных в Красную книгу, в том числе японский и даурский журавли, дальневосточный аист. В заповеднике растет лотос – тропическое восточно-азиатское растение.

В районе обнаружено «кладбище» динозавров, которое знаменито наличием целых скелетов гигантских ящеров, населявших эту территорию 65 млн. лет назад. В среднем течении реки Архары найдены «писанные камни» – древние наскальные рисунки.

Основные социально-экономические показатели

	2005	2006	2007	2008	2009	2010
Индекс промышленного производства	51,1	142,5	97,8	в2,8р	-	-
Объем отгруженных товаров собственного производства, выполненных работ и услуг собственными силами по видам деятельности, млн. рублей	43,7	75,6	64,6	83,2	76,4	170,4
Добыча полезных ископаемых	19,4	18,5	-	27,2	3,9	-
в т.ч. добыча гравия, песка	19,4	18,5	-	27,2	3,9	-
Обрабатывающие производства, всего	17,8	28,7	32,5	50,0	47,1	168,3
в т.ч. производство пищевых продуктов	11,3	16,9	*	*	*	*
обработка древесины	-	1,2	0,7	13,7	29,5	148,6
издательская деятельность	-	0,8	1,2	1,9	1,9	-
производство машин и оборудования	-	2,5	-	-	-	-
прочие производства	6,5	7,3	11,7	18,2	-	-
Производство и распределение электроэнергии, газа и воды, всего, млн. рублей	6,5	28,4	32,1	6,1	25,4	2,1
в т.ч. производство, передача и распределение электроэнергии, газа, пара и горячей воды	1,5	21,4	27,9	6,1	25,0	2,1
Инвестиции в основной капитал, млн. рублей ¹⁾	120,1	23,8	30,3	17,4	35,0	26,5
Ввод в действие жилых домов, тыс. кв. м. общ. пл.	0,2	-	0,6	0,1	0,3	0,5
Объем работ, выполненных по виду деятельности «Строительство» в действующих ценах, млн. рублей ²⁾	4,2	2,9	6,8	-	-	78,6
Продукция сельского хозяйства в хозяйствах всех категорий, млн. рублей	265,3	316,0	318,4	358,8	522,0	549,5
Индексы производства продукции сельского хозяйства в хозяйствах всех категорий, (в сопоставимых ценах; в % к предыдущему году)	85,3	119,5	105,1	101,4	112,6	104,8
Произведено продукции сельхозорганизациями:						
скот и птица на убой (в живом весе), тонн	77	28	38	50	37	59
Грузооборот автомобильного транспорта всех видов экономической деятельности, млн. т-км ³⁾	2,2	2,5	1,8	1,3	1,3	1,9
Пассажиروоборот автомобильного транспорта общего пользования, млн. пасс-км.	8,5	8,1	7,7	7,2	9,0	10,0
Оборот розничной торговли по всем каналам реализации, млн. рублей	256,3	302,3	301,8	359,0	410,0	456,3
Оборот общественного питания, млн. рублей	3,3	4,2	4,6	5,6	5,2	5,8
Объем платных услуг населению, млн. рублей	85,3	65,9	76,9	64,4 ³⁾	41,4 ³⁾	56,8 ³⁾
Дебиторская задолженность предприятий и организаций, млн. рублей	2,2	11,6	41,8	16,5	84,8	116,7
Кредиторская задолженность предприятий и организаций, млн. рублей	14,7	22,6	49,1	77,2	129,0	163,7

¹⁾ За 2005-2009гг. по полному кругу, за 2010 год – без субъектов малого предпринимательства и объема инвестиций, не наблюдаемых прямыми статистическими методами

²⁾ За 2005-2009гг. по полному кругу, за 2010 год – по крупным и средним предприятиям

³⁾ Данные по крупным и средним организациям

	2005	2006	2007	2008	2009	2010
Начисленная среднемесячная номинальная заработная плата одного работника, рублей ¹⁾	5721,0	7482,5	11350,1	13395,6	14373,2	16332,9
Численность официально зарегистрированных безработных на конец декабря, человек	663	846	1298	738	608	495
Просроченная задолженность по заработной плате (на конец года), тыс. рублей	6744	3454	1540	-	-	-

**Организации, находящиеся на территории
муниципального образования**

Должность	Ф.И.О. руководителя	Телефон
-----------	---------------------	---------

Код: (41648)

Архаринский районный Совет народных депутатов

676740, п. Архара, ул. Калинина, 12

Председатель	Шумихина Елена Александровна	21-4-71
--------------	------------------------------	---------

Администрация Архаринского района

676740, п. Архара, ул. Калинина, 12

Глава	Мисюк Эдуард Викторович	21-5-00
-------	-------------------------	---------

Основные предприятия (организации)

Промышленные предприятия

ООО «Архаринская компания по освоению леса»

676740, п. Архара, ул. Ленина, 74

Директор	Дин Кай	89098943050
----------	---------	-------------

ООО «Амурский лесопромышленный комплекс»

676765, с. Кундур, ул. Ключевая, 2

Директор	Ван Инвэй	(84162)51-32-57
----------	-----------	-----------------

ООО «Синь-Чун»

676765, с. Кундур, ул. Брянская, 2

Генеральный директор	Лю Чжююй	89098105468
----------------------	----------	-------------

ГУ Амурской области «Архаринский лесхоз»

676740, п. Архара, ул. Лесная, 2

Директор	Понизов Сергей Анатольевич	21-5-50
----------	----------------------------	---------

Сельскохозяйственные предприятия

Колхоз «Амур»

676648, с. Касаткино

Председатель	Моторин Виктор Юрьевич	37-3-61
--------------	------------------------	---------

Колхоз «Единство»

676741, с. Аркадьевка

Председатель	Колотий Виктор Иванович	36-5-92
--------------	-------------------------	---------

Колхоз «Факел»

676747, с. Ленинское

Председатель	Белов Валерий Николаевич	37-2-47
--------------	--------------------------	---------

Колхоз «Южный»

676741, с. Новоспаск

Председатель	Воронин Юрий Юрьевич	36-4-10
--------------	----------------------	---------

¹⁾ Данные по крупным и средним организациям

Должность	Ф.И.О. руководителя	Телефон
ООО «Амурская Оцзя» 676740, с. Новосергеевка, ул. Центральная		
Генеральный директор	Лю Фуминь	21-4-53
Строительные организации		
ОАО «Архаринское дорожное управление» 676740, п. Архара, ул. Восточная, 4		
Начальник	Кравцов Виктор Леонидович	21-5-32
Предприятия жилищно-коммунального хозяйства		
ООО «Жилкомсервис» 676740, п. Архара, ул. 50 лет ВЛКСМ, 54		
Директор	Мележик Олег Алексеевич	21-6-13
Торговые предприятия		
Районное потребительское общество 676740, п. Архара, пер. Торговый, 7		
Председатель	Игнатьков Сергей Евтихеевич	21-4-40
Архаринское торгово-производственное объединение Хабаровского филиала ОАО «Железнодорожная торговая компания» 676740, п. Архара, ул. Школьная, 15		
Администратор	Власова Антонина Ефимовна	21-9-07
Банки		
Дополнительный офис № 8636/0134 Благовещенского отделения АК СБ РФ 676740, п. Архара, ул. Ленина, 107		
Управляющий	Тюкавкина Ирина Николаевна	21-2-30
Амурский региональный филиал ОАО АКБ «Россельхозбанк» офис №3349/23/01 676740, п. Архара, пер. Торговый, 5		
Управляющий	Гобозова Юлия Владимировна	22-0-38



Характеристика городских и сельских поселений

В районе 17 муниципальных образований, объединяющих 48 сельских населенных пунктов и 1 поселок городского типа – Архара.

Муниципальное образование пгт Архара:

пгт Архара основан в 1911 году как станция Транссибирской железнодорожной магистрали и назван Архарой по названию протекающей в пяти километрах от поселка одноименной реки. Первыми жителями поселка были крестьяне-переселенцы казаки из Забайкалья и центральных губерний России;

железнодорожная станция Журавли (1912г.);

с. Бон основано в 1911г. (с эвенкийского «обон» - мелкий снег, снежная крупа).

Антоновское муниципальное образование:

с. Антоновка (1923г.) первоначально называлось Джунгули. В 1956 году было переименовано в Антоновку по фамилии первого поселенца;

с. Красная Горка (1927г.) – до 1928г. называлось Ульяново-Братовск.

Аркадьевское муниципальное образование:

с. Аркадьевка (1892г.) первоначальное название дано по имени военного губернатора Аркадия Семеновича Бенецкого - Аркадие-Семеновское;

с. Черноберезовка (1900г.) основано близ рощи из даурской (черной) березы.

Вольненское муниципальное образование:

с. Вольное (1920г.) до 1922 года называлось Половинка;

с. Орловка (1923г.) основано переселенцами из Орловской губернии.

Грибовское муниципальное образование:

с. Грибовка (1898г.) образовано переселенцами из Могилевской губернии и названо в честь землеустроителя Грибского;

с. Могилевка (1899г.) основано переселенцами из Могилевской губернии;

с. Ерахта (1901г.) – с эвенкийского «ирэктэ» - лиственница.

Иннокентьевское муниципальное образование:

с. Иннокентьевка (1857г.) первоначально называлось Нижнебуреинская. Современное название дано в честь Иннокентия Вениаминова;

с. Красный Луч (1926г.).

Касаткинское муниципальное образование:

с. Касаткино (1857г.) первоначально называлось Халтан. В 1858 году переименовано по фамилии врача И.А. Касаткина, участника экспедиции Н.Н. Муравьева-Амурского;

с. Журавлевка основано в 1922 году отрядом красноармейцев Забайкальского фронта, которым командовал П. Журавлев;

с. Сагибово (1858г.) названо по фамилии участника «Амурских сплавов» Н.Н. Муравьева-Амурского - Сагибова;

с. Новопокровка (1923г.).

Кундурское муниципальное образование:

с. Кундур и с. Тарманчукан основаны в 1911 году;

с. Казачий (1907г.) образовано как казачий поселок.

Ленинское муниципальное образование:

с. Ленинское (1927г.);

с. Красный Исток (1919г.);

с. Михайловка (1858г.) названо по имени командира 2-го конного Амурского полка Михаила Чеснокова.

Новосергеевское муниципальное образование:

с. Новосергеевка (1922г.) первоначально называлось Ганукан;

железнодорожная станция Богучан (с эвенкийского: букачан - бугор, холм; бугачан – плохая местность) основана в 1913 году.

Новоспасское муниципальное образование:

с. Новоспасск (1902г.) до 1928 года называлось Клин. Первые поселенцы прибыли из белорусского села Спасское;

с. Свободное (1920г.) основали переселенцы из Гомельской области;

с. Казановка (1909г.) названо по фамилии землеустроителя Казанова;

с. Доминикан (1912г.).

Отваженское муниципальное образование:

с. Отважное (1907г.) первоначально называлось Сухуша. Образовано село переселенцами с Северного Кавказа;

с. Каменный Карьер (1911г.) названо по профилю предприятия (каменно-щебеночный завод);

с. Заречное (1928г.);

железнодорожная станция Татакан (1930г.) – с эвенкийского «тактакан» - кедр.

Северное муниципальное образование:

- с. Северное (1960г.) образовано переселенцами из Сковородинского района;
- с. Скобельцино (1858г.) названо в честь казачьего офицера Г.Д. Скобельцина;
- с. Украинка (1926г.) основано переселенцами с Украины.

Урильское муниципальное образование:

- с. Урил и железнодорожная станция Рачи образованы в 1912 году.

Черниговское муниципальное образование:

- с. Черниговка (1902г.) образовано переселенцами из Черниговской губернии;
- железнодорожная станция Доминикан (1912г.);
- железнодорожная станция Кулустай основано в 1920 году (с эвенкийского «кулуста» - ключ);
- с. Каменка (1885г.);
- с. Гуликовка (1901г.) – названо по фамилии первого землеустроителя Гуликова;
- с. Петропавловка (1911г.);
- с. Новодоминикан (1931г.);
- с. Левый Берег (1910г.).

Ядринское муниципальное образование:

- с. Ядрино (1930г.) образовано на месте железнодорожного разъезда №1;
- железнодорожная станция Есауловка (1908г.) названа по чину казачьего отряда - есаула.

Наименование показателя	Архаринский район	в том числе поселения:								
		пгт Архара	Антоновское	Аркадьевское	Вольненское	Грибовское	Иннокентьевское	Касаткинское	Кундурское	
Численность среднего медицинского персонала в негосударственных лечебно-профилактических учреждениях, человек	-	-	-	-	-	-	-	-	-	-
Число стационарных учреждений социального обслуживания для граждан пожилого возраста и инвалидов (взрослых), единиц	1	1	-	-	-	-	-	-	-	-
Число учреждений для детей-инвалидов, единиц	-	-	-	-	-	-	-	-	-	-
Число учреждений культурно-досугового типа, единиц	27	1	1	2	1	2	2	3	1	
Число библиотек, единиц	16	1	1	1	1	1	1	1	1	
Число музеев, единиц	-	-	-	-	-	-	-	-	-	
Число профессиональных театров, единиц	-	-	-	-	-	-	-	-	-	
Число парков культуры и отдыха (городских садов), единиц	-	-	-	-	-	-	-	-	-	
Число детских музыкальных, художественных, хореографических школ и школ искусств, единиц	1	1	-	-	-	-	-	-	-	
Число кинотеатров и киноустановок, единиц	-	-	-	-	-	-	-	-	-	
Число спортивных сооружений – всего, единиц	58	19	3	3	-	3	3	3	3	
Число детско-юношеских спортивных школ, единиц	1	1	-	-	-	-	-	-	-	
Численность занимающихся в детско-юношеских спортивных школах, человек	365	365	-	-	-	-	-	-	-	
Число добровольных формирований населения по охране общественного порядка, единиц	2	-	1	-	-	-	-	-	-	
Количество объектов розничной торговли и общественного питания, единиц:										
магазины (без торговых центров)	167	107	2	5	2	3	5	5	7	
торговые центры	2	2	-	-	-	-	-	-	-	
павильоны	14	12	-	-	-	-	-	-	-	
палатки, киоски	5	3	-	-	-	-	1	-	1	
аптеки и аптечные магазины	4	3	-	-	-	-	-	-	-	
аптечные киоски и пункты	5	4	-	-	-	-	-	-	1	
общедоступные столовые, закусовые	8	6	-	-	-	-	-	-	2	
столовые, находящиеся на балансе учебных заведений, организаций, промышленных предприятий	15	4	-	1	-	1	1	1	1	
рестораны, кафе, бары	2	2	-	-	-	-	-	-	-	
автозаправочные станции	3	3	-	-	-	-	-	-	-	
розничные рынки - всего	-	-	-	-	-	-	-	-	-	
Число объектов бытового обслуживания населения, единиц	38	38	-	-	-	-	-	-	-	

Белогорский район



10. БЕЛОГОРСКИЙ РАЙОН

Белогорский район официально образован декретом от 4 января 1926 года и до 13 мая 1935 года назывался Александровским, с 1935 по 1957 годы – Куйбышевским, 15 ноября 1957 года район переименован в Белогорский.

Белогорский район расположен в центральной части Амурской области на западе Зейско-Буреинской равнины. На севере район граничит с Серышевским, на юге – с Ивановским, на востоке и юго-востоке – с Ромненским, на западе по р. Зeya – с Благовещенским районами.

Территория района занимает 2,59 тыс. кв. км. Его центром является город Белогорск. Железнодорожные станции Возжаевка, Томичи и крупная железнодорожная станция – г. Белогорск связывают район с населенными пунктами Амурской области Транссибирской железнодорожной магистралью. Все населенные пункты района охвачены автобусным сообщением.

Численность постоянного населения района на 1 января 2011 года составила 19,9 тыс. человек, это 2,4% населения Амурской области. Плотность населения – 7,7 человека на 1 кв. км.

Всего на территории района зарегистрировано 122 предприятия и организации по следующим видам экономической деятельности: промышленное производство – 14, сельское хозяйство, охота и лесное хозяйство – 24, строительство – 4, оптовая и розничная торговля – 6, транспорт и связь – 1.

Основными видами экономической деятельности района является сельскохозяйственное и промышленное производство. По состоянию на 1 января 2011 года в районе зарегистрировано 13 сельскохозяйственных организаций, среди них сельскохозяйственные кооперативы «Искра», «Амур», «Надежда», «Пригородный», «Дружба», обособленное подразделение птицефабрика «Белогорская». Под посевами всех сельскохозяйственных культур под урожай 2010 года было занято 63,9 тыс. га. В 2010 году валовые сборы зерна в весе после доработки составили 5,1 тыс. тонн, сои – 35,5 тыс. тонн, картофеля – 16,5 тыс. тонн, овощей – 4,2 тыс. тонн.

Поголовье крупного рогатого скота на конец 2010 года насчитывало 7,2 тыс. голов, свиней – 2,3 тыс. голов. В 2010 году произведено скота и птицы на убой (в живом весе) в хозяйствах всех категорий – 2,3 тыс. тонн и молока – 10,5 тыс. тонн.

Производством промышленной продукции в районе занимается ФКУ ИК-2 УФСИН, выпускающий мебель, швейные изделия, макаронные изделия, хлеб и хлебобулочные изделия.

В Белогорском районе насчитывается 16 общеобразовательных школ, в которых обучается 2,3 тыс. человек, 3 дошкольных учреждения, которые посещают 210 детей. Культурное обслуживание района осуществляют 26 учреждений культуры на 3,3 тыс. мест, 20 общедоступных библиотек с книжным фондом 103,0 тыс. экземпляров.

Лечебно-профилактическую помощь населению оказывает 2 врачебных больничных учреждения на 44 койки, 6 амбулаторно-поликлинических учреждений мощностью 376,5 посещений в смену и 25 фельдшерско-акушерских пунктов. В системе здравоохранения работает 27 врачей, 93 работника среднего медицинского персонала.



Основные социально-экономические показатели

	2005	2006	2007	2008	2009	2010
Индекс промышленного производства	88,5	87,5	138,5	176,9	-	-
Объем отгруженных товаров собственного производства, выполненных работ и услуг собственными силами по видам деятельности, млн. рублей	107,8	101,5	155,1	279,4	227,4	122,3
Обрабатывающие производства, всего, млн. рублей	92,3	85,2	145,6	277,8	199,3	111,1
в т.ч. производство пищевых продуктов	2,7	2,7	*	*	*	*
текстильное и швейное производство	2,2	4,5	*	*	*	*
обработка древесины	0,2	0,2	*	*	*	*
производство прочих неметаллических минеральных продуктов	-	0,5	*	*	*	*
прочие производства	0,5	0,4	0,4	-	0,3	-
производство прочих материалов и веществ, не включенных в др. группировки	86,7	76,7	*	*	*	*
Производство и распределение электроэнергии, газа и воды, всего, млн. рублей	15,5	16,3	*	*	*	*
в т.ч. производство, передача и распределение электроэнергии, газа, пара и горячей воды	15,5	16,3	*	*	*	*
Инвестиции в основной капитал, млн. рублей ¹⁾	2,8	41,4	4,0	9,0	148,3	49,5
Ввод в действие жилых домов, тыс. кв. м. общ. пл.	0,3	0,1	0,2	0,5	0,1	0,7
Объем работ, выполненных по виду деятельности «Строительство» в действующих ценах, млн. рублей ¹⁾	9,7	-	0,8	-	-	0,6
Продукция сельского хозяйства в хозяйствах всех категорий, млн. рублей	601,7	685,3	909,4	1087,9	1629,3	1630,9
Индексы производства продукции сельского хозяйства в хозяйствах всех категорий, (в сопоставимых ценах; в % к предыдущему году)	87,1	115,6	111,9	103,4	125,0	102,6
Произведено продукции сельхозорганизациями:						
скот и птица на убой (в живом весе), тонн	398	391	558	610	551	913
молоко, тонн	479	503	445	305	345	373
Грузооборот автомобильного транспорта всех видов экономической деятельности, млн. т-км ²⁾	1,3	3,3	0,1	0,1	3,8	4,6
Пассажирооборот автомобильного транспорта общего пользования, млн. пасс-км.	-	-	-	-	0,8	7,0
Оборот розничной торговли по всем каналам реализации, млн. рублей	66,1	57,4	61,9	77,8	89,2	99,9
Оборот общественного питания, млн. рублей	0,9	1,1	1,1	1,4	1,3	1,5
Объем платных услуг населению, млн. рублей	18,6	34,4	53,3	17,2 ²⁾	19,8 ²⁾	21,2 ²⁾
Дебиторская задолженность предприятий и организаций, млн. рублей	9,4	11,6	29,8	28,3	12,5	1,8
Кредиторская задолженность предприятий и организаций, млн. рублей	17,4	32,5	41,3	42,7	46,8	28,7
Начисленная среднемесячная номинальная заработная плата одного работника, рублей ²⁾	3585,0	6284,2	7496,4	11033,1	12035,0	19405,9
Просроченная задолженность по заработной плате (на конец года), тыс. рублей	2418	-	104	-	-	-

¹⁾ За 2005-2009гг. по полному кругу, за 2010 год – без субъектов малого предпринимательства и объема инвестиций, не наблюдаемых прямыми статистическими методами

¹⁾ За 2005-2009гг. по полному кругу, за 2010 год – по крупным и средним предприятиям

²⁾ Данные по крупным и средним организациям

Организации, находящиеся на территории муниципального образования

Должность	Ф.И.О. руководителя	Телефон
Код (41641)		
Белогорский районный Совет народных депутатов		
<i>676850, г. Белогорск, ул. Гагарина, 2</i>		
Председатель	Алексеевко Михаил Николаевич	2-31-31
Администрация муниципального образования Белогорского района		
<i>676850, г. Белогорск, ул. Гагарина, 2</i>		
Глава	Инюточкин Денис Владимирович	2-08-02
Основные предприятия (организации)		
ОАО «560 БТРЗ»		
<i>676810, с. Возжаевка, ул. Первомайская, 16</i>		
Генеральный директор	Симонов Николай Николаевич	96-7-04
ООО «Золотой дракон»		
<i>676810, с. Возжаевка, ул. Центральная, 27</i>		
Генеральный директор	Ян Сюкунь	8-9145798977
Сельскохозяйственные предприятия		
Колхоз «Надежда»		
<i>676803, с. Успеновка, ул. Школьная, 12</i>		
Председатель	Лисовая Татьяна Сергеевна	8-9145557115
Крестьянское (фермерское) хозяйство «ОРТА»		
<i>676806, с. Лукьяновка</i>		
Глава	Арутюнян Левон Анушаванович	8-9145571060
СПК «Октябрьский»		
<i>676821, с. Васильевка, ул. Набережная, 92</i>		
Председатель совета учредителей	Даки Владимир Родионович	38-73-88
Исполнительный директор	Тютякин Владимир Владимирович	50-15-99
ПК «Кооператор»		
<i>676821, с. Васильевка, ул. Набережная, 88</i> <i>(г. Белогорск, ул. Скорикова, 17 «Б»)</i>		
Директор	Потапчук Любовь Павловна	2-14-12

Характеристика сельских поселений

В районе 36 сельских населенных пунктов, которые объединены в 16 муниципальных образований.

Амурское муниципальное образование:

- с. Амурское (1928г.) названо по имени совхоза «Амурский», образованного в 1929 году;
- с. Дубровка (1929г.) – современное название получило в 1966г. от находящейся вблизи дубовой рощи.

Белоцерковское муниципальное образование:

с. Белоцерковка (1910г.) основано переселенцами из Киевской губернии Белоцерковской волости. Первоначально называлось Александровская Падь.

Васильевское муниципальное образование:

- с. Васильевка (1864г.);
- с. Круглое (1866г.);
- с. Междугранка (1911г.);
- с. Павловка (1862г.)

Великокнязевское муниципальное образование:

с. Великокнязевка (1910г.) основано переселенцами с Украины, и названо в честь великого князя Константина Романова;

- с. Комиссаровка (1886г.) сначала называлось Колягино;
- с. Новоандреевка (1886г.) было основано молоканами, прибывшими из Туруханского края.

Возжаевское муниципальное образование:

с. Возжаевка (1877г.) основано староверами из Забайкальской области и было названо сначала Вознесенкой в честь праздника «Вознесение Господне». В 1912 году, в связи со строительством Амурской железной дороги, сюда

прибыли строители из Полтавской губернии. Село было переименовано в Возжаевку по фамилии мастера строительного участка железной дороги Возжаева.

Кустанаевское муниципальное образование:

с. Кустанаевка было основано в 1904 году переселенцами из Кустанаевской губернии;
с. Лукьяновка (1910г.) названо по имени первопоселенца Лукьяна;
с. Камышовка (1914г.) и Лозовое (1904г.) названы по особенностям местности, окружающей сёла. Рядом с селами на озерах были большие заросли камыша и ивы, которые крестьяне охотно использовали для покрытия изб.

Лохвицкое муниципальное образование:

с. Лохвицы (1896г.) основано переселенцами из села Лохвицы Полтавской губернии;
с. Савельевка (1889г.) основано молоканами и сначала называлось Бельский Клин, но после 1910 года в село были подселены православные переселенцы с Украины, которые и переименовали село в Савельевку по имени старосты Савелия Гребенюка.

Некрасовское муниципальное образование:

Названия селам Некрасовка (1910г.) и села Захарьевка (1910г.) было дано староверами-некрасовцами из Румынии в честь Н.Ф. Некрасова и своего старого села;

с. Новоселитьба (1892 г.) и Новоназаровка (1910 г.) названы в честь прежних сёл проживания, но с добавлением приставки «ново».

Никольское муниципальное образование:

с. Никольское (1861г.) основано переселенцами из Киевской губернии и названо в честь Николая Святого;
с. Ключи (1863 г.) названо по особенностям местности: рядом с селом были из-под земли чистые ключи и раньше деревня называлась Ключевская;

с. Киселеозерка (1913 г.) было основано старовером Киселевым, переселившимся в это место из села Светиловки.

Новинское муниципальное образование:

с. Новое(1866г.) основано переселенцами из западных губерний России;
Села Мостовое и Луговое были основаны в 1929 году, как отделения совхоза «Амурский». Село Мостовое названо в связи с находящимся вблизи мостом через падь Серкина, а село Луговое - из-за широких лугов, окружающих село.

Озерянское муниципальное образование:

с. Озеряне (1904г.);
с. Заречное (1932г.) основано переселенцами из Черниговской области;
с. Чернетчено (1895г.) образовано переселенцами из Чернетчинской области Полтавской губернии.

Пригородное муниципальное образование:

с. Пригородное образовано в 1946 году на основе бывшего подсобного хозяйства, которое принадлежало различным организациям города, затем стало подсобным хозяйством дорожного управления по строительству автомобильных дорог. Из-за близости к городу Белогорску село называли Пригородным;

с. Мирное (1930г.) образовано как одно из отделений совхоза «Амурский».

Светиловское муниципальное образование:

с. Светиловка (1896г.) основано переселенцами из села Светиловки Полтавской губернии.

Томичевское муниципальное образование:

с. Томичи образовано в 1910 году при строительстве железнодорожной ветки Белогорск-Благовещенск и названо в честь железнодорожных рабочих, прибывших на строительство железной дороги из Томской губернии;

с. Поляное (1930г.). На его территории с 1959 года до 2000 года находился военсовхоз №11 окружного подчинения. Совхоз обеспечивал сельскохозяйственной продукцией воинские подразделения 35-ой армии.

Успенское муниципальное образование:

с. Успенка (1890г.) основано переселенцами из Полтавской и Киевской губерний и названо в честь праздника «Успенье Богородицы».



Отдельные объекты социальной инфраструктуры муниципального образования за 2010 год

Наименование показателя	Белогорский район	в том числе поселения:					
		Амурское	Белоцерковское	Васильевское	Великокнязевское	Возжаевское	Кустанавское
Общая протяженность улиц, проездов, набережных на конец отчетного года, км	212,2	14,7	3,5	16,7	19,5	28,2	12,5
Одинокое протяжение уличной водопроводной сети, м	19095,5	3584,8	500	4042,7	-	5402,7	-
Одинокое протяжение уличной канализационной сети, м	23300	-	509	3639,2	-	15888,3	-
Общая площадь жилых помещений, тыс. кв. м	394,8	18	6	47,1	18,1	136,8	12,2
Общая площадь жилых помещений в ветхих и аварийных жилых домах, тыс. кв. м	-	-	-	-	-	-	-
Число проживающих в ветхих жилых домах, человек	381	-	-	-	-	314	-
Число проживающих в аварийных жилых домах, человек	91	-	-	-	-	24	-
Переселено из ветхих и аварийных жилых домов за отчетный год, человек	36	25	-	-	-	-	-
Число дневных общеобразовательных учреждений на начало учебного года - всего, единиц	16	1	1	1	1	2	1
в них учащиеся – всего, человек	2304	68	35	255	119	720	126
Число вечерних (сменных) общеобразовательных учреждений – всего, единиц	1	-	-	-	-	1	-
в них учащиеся – всего, человек	124	-	-	-	-	124	-
Число самостоятельных больничных учреждений, единиц	2	1	-	-	-	-	-
Число коек в больничных учреждениях, койка	44	25	-	-	-	-	-
Мощность амбулаторно-поликлинических учреждений (самостоятельных и отделений в составе больничных учреждений и других ЛПУ), посещений в смену	376,5	75	-	72	46,5	82	-
Численность врачей всех специальностей (без зубных) в учреждениях здравоохранения, человек	24	8	-	2	1	5	-
Численность среднего медицинского персонала в учреждениях здравоохранения, человек	86	24	1	6	6	8	1
Число фельдшерско-акушерских пунктов, единиц	25	1	1	3	2	-	2
Число негосударственных лечебно-профилактических учреждений, единиц	-	-	-	-	-	-	-
Число коек в негосударственных лечебно-профилактических учреждениях, единиц	-	-	-	-	-	-	-
Число негосударственных амбулаторно-поликлинических учреждений, единиц	-	-	-	-	-	-	-
Мощность негосударственных амбулаторно-поликлинических учреждений, посещений в смену	-	-	-	-	-	-	-
Численность врачей всех специальностей (без зубных) в негосударственных лечебно-профилактических учреждениях, человек	-	-	-	-	-	-	-
Численность среднего медицинского персонала в негосударственных лечебно-профилактических учреждениях, человек	-	-	-	-	-	-	-

Наименование показателя	Белогорский район	в том числе поселения:					
		Амурское	Белоцерковское	Васильевское	Великокнязевское	Возжаевское	Кустанаевское
Число стационарных учреждений социального обслуживания для граждан пожилого возраста и инвалидов (взрослых), единиц	-	-	-	-	-	-	-
Число учреждений для детей-инвалидов, единиц	-	-	-	-	-	-	-
Число учреждений культурно-досугового типа, единиц	26	2	1	3	2	1	3
Число библиотек, единиц	20	1	1	3	1	1	2
Число музеев, единиц	-	-	-	-	-	-	-
Число профессиональных театров, единиц	-	-	-	-	-	-	-
Число парков культуры и отдыха (городских садов), единиц	-	-	-	-	-	-	-
Число детских музыкальных, художественных, хореографических школ и школ искусств, единиц	1	-	-	-	-	1	-
Число кинотеатров и киноустановок, единиц	-	-	-	-	-	-	-
Число спортивных сооружений – всего, единиц	41	3	2	4	3	7	3
Число детско-юношеских спортивных школ, единиц	1	-	-	-	-	1	-
Численность занимающихся в детско-юношеских спортивных школах, человек	314	-	-	-	-	314	-
Число добровольных формирований населения по охране общественного порядка, единиц	1	-	-	-	-	-	-
Количество объектов розничной торговли и общественного питания, единиц:							
магазины (без торговых центров)	67	3	-	6	4	28	1
торговые центры	-	-	-	-	-	-	-
павильоны	26	3	1	5	3	4	1
палатки, киоски	6	-	-	2	-	3	-
аптеки и аптечные магазины	1	-	-	-	-	1	-
аптечные киоски и пункты	2	-	-	-	-	1	-
общедоступные столовые, закусочные	4	1	-	2	-	-	-
столовые, находящиеся на балансе учебных заведений, организаций, промышленных предприятий	8	-	1	1	-	1	-
рестораны, кафе, бары	-	-	-	-	-	-	-
автозаправочные станции	5	2	-	2	-	-	-
розничные рынки - всего	-	-	-	-	-	-	-
Число объектов бытового обслуживания населения, единиц	9	-	-	3	-	4	-

Наименование показателя	в том числе поселения:								
	Лохвиц- кое	Некра- совское	Николь- ское	Новин- ское	Озерян- ское	Приго- родное	Свети- ловское	Томичев- ское	Успенв- ское
Численность среднего медицинского персонала в негосударственных лечебно-профилактических учреждениях, человек	-	-	-	-	-	-	-	-	-
Число стационарных учреждений социального обслуживания для граждан пожилого возраста и инвалидов (взрослых), единиц	-	-	-	-	-	-	-	-	-
Число учреждений для детей-инвалидов, единиц	-	-	-	-	-	-	-	-	-
Число учреждений культурно-досугового типа, единиц	1	1	3	1	3	2	1	1	1
Число библиотек, единиц	1	1	3	1	1	1	1	1	1
Число музеев, единиц	-	-	-	-	-	-	-	-	-
Число профессиональных театров, единиц	-	-	-	-	-	-	-	-	-
Число парков культуры и отдыха (городских садов), единиц	-	-	-	-	-	-	-	-	-
Число детских музыкальных, художественных, хореографических школ и школ искусств, единиц	-	-	-	-	-	-	-	-	-
Число кинотеатров и киноустановок, единиц	-	-	-	-	-	-	-	-	-
Число спортивных сооружений – всего, единиц	2	2	2	2	1	3	2	3	2
Число детско-юношеских спортивных школ, единиц	-	-	-	-	-	-	-	-	-
Численность занимающихся в детско-юношеских спортивных школах, человек	-	-	-	-	-	-	-	-	-
Число добровольных формирований населения по охране общественного порядка, единиц	-	-	-	-	-	-	-	-	1
Количество объектов розничной торговли и общественного питания, единиц:									
магазины (без торговых центров)	3	3	6	1	2	3	1	4	2
торговые центры	-	-	-	-	-	-	-	-	-
павильоны	2	-	-	-	-	-	-	7	-
палатки, киоски	-	-	-	1	-	-	-	-	-
аптеки и аптечные магазины	-	-	-	-	-	-	-	-	-
аптечные киоски и пункты	-	-	-	-	-	-	-	1	-
общедоступные столовые, закусочные	-	-	-	-	-	1	-	-	-
столовые, находящиеся на балансе учебных заведений, организаций, промышленных предприятий	1	-	1	1	1	-	1	-	-
рестораны, кафе, бары	-	-	-	-	-	-	-	-	-
автозаправочные станции	-	-	-	-	-	-	-	1	-
розничные рынки - всего	-	-	-	-	-	-	-	-	-
Число объектов бытового обслуживания населения, единиц	-	-	2	-	-	-	-	-	-

Благовещенский район



11. БЛАГОВЕЩЕНСКИЙ РАЙОН

Благовещенский район образован в 1933 году. Он занимает южный стык Амурско-Зейской и Зейско-Буреинской равнины. Река Зея пересекает территорию района на большую северо-западную высокую аллювиальную равнину и меньшую юго-восточную высокую пойму рек Зеи и Амура. Граничит на севере со Свободненским, на северо-востоке - с Серышевским, на востоке - с Белогорским, Ивановским и Тамбовским районами, на юге - с городским округом Благовещенск. На западе проходит государственная граница с КНР.

Площадь района составляет 3,06 тыс. кв. км. Численность постоянного населения на 1 января 2011 года – 19,7 тыс. человек (2,4% населения Амурской области). Плотность населения - 6,4 человека на 1 кв. км.

Все населенные пункты района охвачены автобусным сообщением, имеется железнодорожная ветка Благовещенск–Белогорск.

На 1 января 2011 года в районе зарегистрировано 267 предприятий и организаций, в том числе по видам экономической деятельности: промышленное производство – 29, сельское хозяйство, охота и лесное хозяйство – 65, оптовая и розничная торговля – 38, строительство – 35, транспорт и связь – 4.

Основной вид экономической деятельности – сельскохозяйственное производство. Под посевами сельскохозяйственных культур под урожай 2010 года было занято 28,2 тыс. га. Валовые сборы зерна в весе после доработки составили 3,5 тыс. тонн; сои – 21,8 тыс. тонн, картофеля – 33,8 тыс. тонн, овощей – 7,3 тыс. тонн. поголовье крупного рогатого скота на конец 2010 года в хозяйствах всех категорий составило 4,6 тыс. голов, свиней – 7,1 тыс. голов. В 2010 году произведено мяса в убойном весе 0,7 тыс. тонн, молока – 8,7 тыс. тонн.

Социальная сфера представлена 11 дневными государственными и муниципальными общеобразовательными учреждениями, в которых обучается 1,9 тыс. учащихся, действуют 9 детских дошкольных учреждений (0,4 тыс. детей), 15 общедоступных библиотек с книжным фондом 95,2 тыс. книг и журналов, 22 клуба на 2111 мест.

Лечебно-профилактическую помощь населению оказывает 4 врачебных больничных учреждения на 1126 коек, 9 амбулаторно-поликлинических учреждения мощностью 400,8 посещений в смену и 19 фельдшерско-акушерских пунктов. В системе здравоохранения работает 162 врача, 412 работников среднего медицинского персонала.

На территории района располагаются 10 памятников природы - озеро Ротанье, Мухинка, Натальинские островные сосняки, Благовещенский заказник площадью 60 тыс. га, Марковское, Сергеевское, Натальинское, Новопетровское и Худинское охотничьи хозяйства. В Призейском лесничестве имеется ореховая роща.

На территории района находятся 47 памятников истории и культуры.

Основные социально-экономические показатели

	2005	2006	2007	2008	2009	2010
Индекс промышленного производства	36,7	в15р	88,0	96,1	-	-
Объем отгруженных товаров собственного производства, выполненных работ и услуг собственными силами по видам деятельности,	0,2	14,8	42,3	21,2	20,5	42,4
Добыча полезных ископаемых	-	-	*	*	*	*
в т.ч. добыча гравия, песка	-	-	*	*	*	*
Обрабатывающие производства	0,2	-	*	*	*	*
в т.ч. обработка древесины	0,2	-	*	*	*	*
Производство и распределение электроэнергии, газа и воды	-	14,8	32,6	9,3	-	24,4
в т.ч. производство, передача и распределение электроэнергии, газа, пара и горячей воды	-	14,8	32,6	9,3	-	23,5
Инвестиции в основной капитал, млн. рублей ¹⁾	70,6	40,7	166,3	119,1	42,9	20,6
Ввод в действие жилых домов за счет всех источников финансирования, тыс. кв. м. общ. пл.	8,5	8,7	20,1	16,5	8,9	12,1
Объем работ, выполненных по виду деятельности «Строительство» в действующих ценах, млн. рублей ²⁾	5,5	6,9	6,4	38,5	47,1	-
Продукция сельского хозяйства в хозяйствах всех категорий, млн. рублей	446,0	498,5	588,6	829,7	1142,9	1131,3

¹⁾ За 2005-2009гг. по полному кругу, за 2010 год – без субъектов малого предпринимательства и объема инвестиций, не наблюдаемых прямыми статистическими методами

²⁾ За 2005-2009гг. по полному кругу, за 2010 год – по крупным и средним предприятиям

	2005	2006	2007	2008	2009	2010
Индексы производства продукции сельского хозяйства в хозяйствах всех категорий, (в сопоставимых ценах; в % к предыдущему)	78,5	113,1	102,1	115,3	109,5	108,1
Произведено продукции сельхозорганизациями:						
скот и птица на убой (в живом весе), тонн	243	41	188	171	247	170
молоко, тонн	612	258	1342	3231	5083	4404
Грузооборот автомобильного транспорта всех видов деятельности, млн. т-км ¹⁾	1,3	0,3	0,3	0,3	0,4	0,2
Пассажирооборот автомобильного транспорта общего пользования, млн. пасс.-км	-	-	-	-	-	-
Оборот розничной торговли по всем каналам реализации, млн. рублей	63,3	57,6	49,9	71,7	101,5	133,5
Оборот общественного питания, млн. рублей	2,8	3,2	3,7	4,4	4,3	4,8
Объем платных услуг населению, млн. рублей	8,9	17,6	41,3	4,1 ¹⁾	1,5 ¹⁾	5,5 ¹⁾
Задолженность предприятий и организаций, млн. рублей						
дебиторская	15,1	6,5	80,2	73,3	48,8	128,6
кредиторская	43,5	9,1	110,0	217,2	62,9	189,7
Начисленная среднемесячная номинальная заработная плата одного работника, рублей ¹⁾	6270,0	7612,0	8206,4	10948,6	12967,3	14259,8
Просроченная задолженность по заработной плате (на конец года), тыс. рублей	354	696	722	-	-	-

Организации, находящиеся на территории муниципального образования

Должность	Ф.И.О. руководителя	Телефон
Код (4162)		
Благовещенский районный Совет народных депутатов		
<i>675000, г. Благовещенск, ул. Зейская, 198</i>		
Председатель	Винокуров Анатолий Михайлович	77-45-26
Администрация Благовещенского района		
<i>675000, г. Благовещенск, ул. Зейская, 198</i>		
Глава	Адаменко Сергей Владимирович	22-16-89
Основные предприятия (организации)		
МУП «Дорремстрой Благовещенского района»		
<i>675000, г. Благовещенск, ул. Зейская, 169, офис 2</i>		
Директор	Тарасов Дмитрий Андреевич	33-22-78
Сельскохозяйственные предприятия		
СПК «Марковский»		
<i>676911, с. Марково, ул. им. 60 лет Октября, 34</i>		
Директор	Момот Александр Максимович	
СХПК «Тепличный»		
<i>676928, с. Плодопитомник, ул. Тепличная, 2</i>		
Председатель	Потапчук Екатерина Емельяновна	36-97-07
ЗАО «Агрофирма АНК»		
<i>676503, с. Грибское</i>		
Генеральный директор	Инюточкин Павел Николаевич	52-12-25

¹⁾ Данные по крупным и средним организациям

Характеристика сельских поселений

На территории района расположено 27 сельских населенных пунктов, объединенных в 12 муниципальных образований.

Волковское муниципальное образование:

- с. Волково (1901г.) названо в память амурского поэта Л.П. Волкова;
- с. Ровное (1918г.) названо по характеру рельефа – село лежит на ровной местности.

Грибское муниципальное образование:

- с. Грибское (1901г.) названо по фамилии военного губернатора Амурской области К.Н. Грибского;
- с. Дроново (1934г.) название дано в честь преподавателя сельскохозяйственного техникума Н.Б. Дрона. До 1966 года называлось – учебное хозяйство Благовещенского сельскохозяйственного техникума;
- с. Передовое (1928г.) первоначально называлось Тушки;
- с. Удобное (1928г.).

Гродековское муниципальное образование:

- с. Гродеково (1901г.) названо по фамилии приамурского генерал-губернатора Н.И. Гродекова;
- п. Заречный (1932г.) до 1966 года назывался 5-й километр;
- с. Каникурган (1901г.) названо по имени существовавшего здесь ранее с. Хони-Хорха.

Марковское муниципальное образование:

- с. Марково (1865г.) до 1929 года называлось Хомутино.

Михайловское муниципальное образование:

- села Михайловка и Грязнушка основаны в 1869 году.

Натальинское муниципальное образование:

- с. Натальино (1886г.) названо по фамилии первого жителя Г.П. Натальина.

Новопетровское муниципальное образование:

- с. Новопетровка (1878г.) первоначально называлось Петровское;
- с. Егорьевка (1860г.) названо по имени первого жителя – Егора;
- с. Прядчино (1863г.) первоначально называлось Прядченка, по фамилии первого поселенца Прядченко;
- с. Новинка (1912г.).

Новотроицкое муниципальное образование:

- с. Новотроицкое (1864г.);
- с. Кантон-Коммуна (1930г.).

Сергеевское муниципальное образование:

- с. Сергеевка (1864г.) название получило по фамилии первого поселенца;
- с. Бибиково (1857г.) первоначально называлось Нарасун. Названо по фамилии А.И. Бибилова – участника экспедиции Н.Н. Муравьева-Амурского.

Усть-Ивановское муниципальное образование:

- с. Усть-Ивановка (1868г.) до 1972 года называлось Будунда;
- с. Владимировка (1867г.).

Чигиринское муниципальное образование:

- с. Чигири (1932г.) до 1932 года называлось Ключи;
- с. Верхнеблаговещенское (1859г.);
- с. Игнатьево (1860г.) названо в честь дипломата генерал-майора Н.П. Игнатьева;
- п. Вадимово.



Отдельные объекты социальной инфраструктуры муниципального образования за 2010 год

Наименование показателя	Благо- вещен- ский район	в том числе поселения:										
		Волков- ское	Гриб- ское	Гроде- ковское	Марков- ское	Михай- ловское	Наталь- инское	Ново- петров- ское	Ново- троиц- кое	Серге- евское	Усть- Иванов- ское	Чиги- ринское
Общая протяженность улиц, проез- дов, набережных на конец отчетно- го года, км	493,38	26	164	21,1	9	15	5	14,4	13,32	14,36	157	54,2
Одиночное протяжение уличной водо- проводной сети, м	21600	2700	2900	2600	1600	1100	-	-	-	1700	2900	6100
Одиночное протяжение уличной кан- ализационной сети, м	-	-	-	-	-	-	-	-	-	-	-	-
Общая площадь жилых помещений, тыс. кв. м	367,9	34,7	26	15,9	28,5	19,6	6	23,7	17,4	27,6	56,2	112,3
Общая площадь жилых помещений в ветхих и аварийных жилых домах, тыс. кв. м	-	-	-	-	-	-	-	-	-	-	-	-
Число проживающих в ветхих жилых домах, человек	229	25	11	17	35	23	15	14	1	6	-	82
Число проживающих в аварийных жилых домах, человек	191	20	11	2	11	-	3	1	3	-	78	62
Переселено из ветхих и аварийных жилых домов за отчетный год, че- ловек	5	-	-	-	-	5	-	-	-	-	-	-
Число дневных общеобразователь- ных учреждений на начало учебно- го года - всего, единиц	11	1	1	1	1	1	1	1	1	1	1	1
в них учащихся – всего, человек	1935	240	123	119	132	108	13	158	77	158	233	574
Число вечерних (сменных) общеоб- разовательных учреждений – всего, единиц	-	-	-	-	-	-	-	-	-	-	-	-
в них учащихся – всего, человек	-	-	-	-	-	-	-	-	-	-	-	-
Число самостоятельных больничных учреждений, единиц	4	1	-	-	-	-	-	1	-	1	1	-
Число коек в больничных учрежде- ниях, койка	1126	24	-	-	-	-	-	24	-	48	1030	-
Мощность амбулаторно- поликлинических учреждений (са- мостоятельных и отделений в со- ставе больничных учреждений и других ЛПУ), посещений в смену	400,8	28	18	-	19	-	-	30	-	50	135	120,8

Наименование показателя	Благо- вещен- ский район	в том числе поселения:											
		Волков- ское	Гриб- ское	Гроде- ковское	Марков- ское	Михай- ловское	Наталь- инское	Ново- петров- ское	Ново- троиц- кое	Серге- евское	Усть- Иванов- ское	Чиги- ринское	
Число профессиональных театров, единиц	-	-	-	-	-	-	-	-	-	-	-	-	-
Число парков культуры и отдыха (городских садов), единиц	-	-	-	-	-	-	-	-	-	-	-	-	-
Число детских музыкальных, художественных, хореографических школ и школ искусств, единиц	-	-	-	-	-	-	-	-	-	-	-	-	-
Число кинотеатров и киноустановок, единиц	1	-	-	-	-	-	-	-	-	-	1	-	-
Число спортивных сооружений – всего, единиц	40	4	4	3	5	4	1	3	2	4	5	5	
Число детско-юношеских спортивных школ, единиц	1	-	-	-	1	-	-	-	-	-	-	-	
Численность занимающихся в детско-юношеских спортивных школах, человек	317	-	-	-	317	-	-	-	-	-	-	-	
Число добровольных формирований населения по охране общественно-го порядка, единиц	3	-	-	-	1	2	-	-	-	-	-	-	
Количество объектов розничной торговли и общественного питания, единиц:													
магазины (без торговых центров)	66	7	3	3	4	4	3	6	3	5	8	20	
торговые центры	-	-	-	-	-	-	-	-	-	-	-	-	
павильоны	27	4	3	1	3	-	1	1	1	6	3	4	
палатки, киоски	1	-	-	-	-	-	-	1	-	-	-	-	
аптеки и аптечные магазины	-	-	-	-	-	-	-	-	-	-	-	-	
аптечные киоски и пункты	3	1	-	-	-	-	-	1	-	1	-	-	
общедоступные столовые, закусочные	6	2	-	-	-	-	-	1	1	-	-	2	
столовые, находящиеся на балансе учебных заведений, организаций, промышленных предприятий	12	1	1	1	2	1	-	2	1	1	1	1	
рестораны, кафе, бары	7	1	-	-	-	-	-	1	-	-	-	5	
автозаправочные станции	7	2	-	-	-	-	-	2	1	-	-	2	
розничные рынки - всего	-	-	-	-	-	-	-	-	-	-	-	-	
Число объектов бытового обслуживания населения, единиц	7	2	1	-	1	-	-	-	-	1	-	2	

Бурейский район



12. БУРЕЙСКИЙ РАЙОН

Бурейский район образован в 1935 году, расположен на юго-востоке Амурской области, охватывает бассейны нижнего и части среднего течения реки Буреи.

На юго-западе граничит с Михайловским районом, на юго-востоке - с территорией Райчихинска, на западе - с Завитинским, на севере - с Ромненским, на востоке - с Архаринским районами, на северо-востоке - с Хабаровским краем. На юге проходит государственная граница с КНР.

Районным центром является поселок городского типа Новобурейский. Расстояние от районного центра до г. Благовещенска - 202 км.

Территория района 7,09 тыс. кв. км. Численность постоянного населения района на 1 января 2011 года составляет 24,0 тыс. человек (2,9% населения Амурской области). Плотность населения – 3,4 человека на 1 кв. км.

Протяженность автомобильных дорог общего пользования составляет 344,7 км, в основном это дороги регионального значения.

На территории района в 3 км к востоку от поселка городского типа Буряя находится Бурейское месторождение суглинков. Суглинки пригодны для строительного кирпича марок «100», «150». Бурейское месторождение формовочных песков расположено в 20 км к юго-востоку от города Райчихинска.

На 1 января 2011 года в районе зарегистрировано 365 предприятий и организаций, в том числе по видам экономической деятельности: промышленное производство - 29, сельское хозяйство, охота и лесное хозяйство - 35, оптовая и розничная торговля – 49, строительство – 32, транспорт и связь – 15.

Основными видами экономической деятельности района является как промышленное, так и сельскохозяйственное производство.

С 1976 года в среднем течении реки Буряя велось строительство самой мощной на Дальнем Востоке гидроэлектростанции с установленной мощностью 2 млн. кВт. К концу 2007 года введен в работу последний шестой агрегат Бурейской ГЭС.

На крупнейшей на Дальнем Востоке Бурейской ГЭС (филиал ОАО «РусГидро») в 2010 году было произведено электроэнергии на 41,7% больше, чем в 2009 году.

Завод ОАО «Буряя - кран» производит краны мостовые электрические.

Посевная площадь всех сельскохозяйственных культур под урожай 2010 года составила 16,9 тыс. га. В районе выращивают зерно, сою, овощи, картофель. По состоянию на 1 января 2011 года поголовье крупного рогатого скота составило 2,8 тыс. голов, свиней – 2,1 тыс. голов. Валовое производство сельскохозяйственной продукции в 2010 году составило: зерна в весе после доработки – 1,3 тыс. тонн; сои – 8,5 тыс. тонн, мяса в убойном весе – 0,7 тыс. тонн, молока – 4,9 тыс. тонн.

В 16 дневных государственных и муниципальных общеобразовательных учреждениях обучается 3,2 тыс. человек; работает 13 дошкольных учреждений, которые посещает 1056 детей.

Культурное обслуживание населения осуществляют 14 клубных учреждений на 1,7 тыс. мест, 15 общедоступных библиотек с книжным фондом 222,8 тыс. экземпляров, историко-краеведческий музей.

Лечебно-профилактическую помощь населению оказывает 1 врачебное больничное учреждение на 185 коек, 3 амбулаторно-поликлинических учреждения мощностью 217,4 посещений в смену и 12 фельдшерско-акушерских пунктов. В системе здравоохранения работает 63 врача, 251 работник среднего медицинского персонала.

На территории района расположен комплексный Джелундинский заказник. Памятники природы - отдельные насаждения кедров корейского, бархата амурского, ореха маньчжурского, 8 памятников истории и культуры.

Основные социально-экономические показатели

	2005	2006	2007	2008	2009	2010
Индекс промышленного производства	112,2	88,0	89,5	103,3	-	-
Объем отгруженных товаров собственного производства, выполненных работ и услуг собственными силами по видам деятельности, млн. рублей	3020,1	2931,0	3305,0	3784,6	4904,6	4037,7
Добыча полезных ископаемых, всего, млн. рублей	148,4	131,0	*	*	*	*
в т.ч. добыча гравия, песка	148,4	131,0	*	*	*	*
Обрабатывающие производства, всего, млн. рублей	1208,0	851,1	1043,7	998,6	712,9	805,0
в т.ч. производство пищевых продуктов	22,0	22,0	17,8	16,7	14,5	19,4
обработка древесины	46,7	19,8	-	8,6	-	-
издательская и полиграфическая деятельность	3,6	3,4	6,7	8,	8,7	-
химическое производство	0,1	0,9	-	0,3	-	-
производство прочих неметаллических продуктов	967,0	684,9	*	*	*	*
производство металлических изделий	37,3	19,6	23,8	28,8	136,3	-
производство машин и оборудования	129,6	102,2	*	*	*	*

	2005	2006	2007	2008	2009	2010
производство электрооборудования	1,7	0,3	*	*	*	*
Производство и распределение электроэнергии, газа и воды, всего, млн. рублей	1663,7	1948,9	2113,5	2577,2	4156,3	3208,0
производство, передача и распределение электроэнергии, газа, пара и горячей воды	1583,7	1893,5	2086,8	2550,9	4133,7	3187,5
Инвестиции в основной капитал, млн. рублей ¹⁾	6310,0	4140,8	6538,8	5772,0	3822,8	2652,8
Ввод в действие жилых домов, тыс. кв. м. общ. пл.	2,0	0,9	7,7	0,9	0,9	0,8
Объем работ, выполненных по виду деятельности «Строительство» в действующих ценах, млн. рублей ²⁾	3371,0	3060,1	3894,9	3630,5	2531,0	849,5
Продукция сельского хозяйства в хозяйствах всех категорий, млн. рублей	458,3	460,8	402,9	488,3	583,6	555,4
Индексы производства продукции сельского хозяйства в хозяйствах всех категорий, (в сопоставимых ценах; в % к предыдущему году)	91,9	103,0	98,4	106,8	93,1	94,6
Произведено продукции сельхозорганизациями:						
скот и птица на убой (в живом весе), тонн	508	308	294	258	479	229
молоко, тонн	339	321	261	178	75	5
Грузооборот автомобильного транспорта всех видов экономической деятельности, млн. т-км ³⁾	42,3	35,9	38,8	57,0	38,8	4,0
Пассажирооборот автомобильного транспорта общего пользования, млн. пасс-км.	30,4	15,3	11,8	16,8	10,2	10,2
Оборот розничной торговли по всем каналам реализации, млн. рублей	571,8	711,4	1034,7	1277,4	1491,8	1686,8
Оборот общественного питания, млн. рублей	98,9	122,9	146,1	181,2	201,3	216,0
Объем платных услуг населению, млн. рублей	186,2	225,7	269,0	239,2 ³⁾	126,2 ³⁾	128,7 ³⁾
Дебиторская задолженность предприятий и организаций, млн. рублей	1932,9	2042,0	3331,9	1464,7	1542,4	640,7
Кредиторская задолженность предприятий и организаций, млн. рублей	5597,3	2030,7	2525,6	2445,8	2343,9	576,1
Начисленная среднемесячная номинальная заработная плата одного работника, рублей ³⁾	12824,9	13770,7	18121,2	20538,1	21933,3	23801,5
Численность официально зарегистрированных безработных (на конец декабря), человек	736	854	1004	852	853	579
Просроченная задолженность по заработной плате (на конец года), тыс. рублей	899	16934	817	-	-	680

Организации, находящиеся на территории муниципального образования

Должность	Ф.И.О. руководителя	Телефон
Код (41634)		
Бурейский районный Совет народных депутатов		
<i>676720, п. Новобурейский, ул. Советская, 49</i>		
Председатель	Клопов Сергей Анатольевич	21-4-95
Администрация Бурейского района		
<i>676720, п. Новобурейский, ул. Советская, 49</i>		
Глава	Штейн Павел Семенович	21-4-35

¹⁾ За 2005-2009гг. по полному кругу, за 2010 год – без субъектов малого предпринимательства и объема инвестиций, не наблюдаемых прямыми статистическими методами

²⁾ За 2005-2009гг. по полному кругу, за 2010 год – по крупным и средним предприятиям

³⁾ Данные по крупным и средним организациям

Должность	Ф.И.О. руководителя	Телефон
Основные предприятия (организации)		
Промышленные предприятия		
Филиал ОАО «РусГидро» - «Бурейская ГЭС» 676730, п. Талакан		
Генеральный директор	Голубцов Игорь Алексеевич	(416345) 23-59
ОАО Бурейский крановый завод «Бурей-кран» 676720, п. Новобурейский, ул. Советская, 57		
Генеральный директор	Силантьев Николай Николаевич	21-2-34
ОАО «Карьер» 676720, п. Новобурейский, Карьер		
Генеральный директор	Голяс Анатолий Иванович	27-2-01
Строительные организации		
ОАО «Бурейгэсстрой» 675000, г. Благовещенск, ул. Пионерская, 2		
Генеральный директор	Кузнецов Геннадий Николаевич	52-48-96
ОАО «Дорожное эксплуатационное предприятие №200» 676700, п. Бурей, ул. Раздольная, 36		
Директор	Песоцкий Сергей Петрович	23-6-66
ЗАО «Управление карьеро – бетонного хозяйства» 676730, п. Талакан, а/я 14		
Генеральный директор	Голушко Виктор Владимирович	(416345) 36-25
ООО «Калининэнергострой» Благовещенский р-н, с. Владимировка, ул. Зейская, 35		
Генеральный директор	Слободенюк Евгений Михайлович	(4162) 42-29-84
ОАО «ДМУ Гидромонтаж» 676730, п. Талакан, а/я 6		
Генеральный директор	Прокопенко Алексей Михайлович	(416345) 46-87
БУМП «Электротеплосеть» 676722, с. Николаевка, ул. Юбилейная, 26		
Директор	Антонов Денис Александрович	27-1-42
ООО «Энергетик» 676730, п. Талакан, а/я 27		
Директор	Литвиненко Александр Иванович	(416345) 41-99
Филиал 7 ЗАО «Дальгидроспецстрой» 676730, п. Талакан, а/я 15		
Зам. генерального директора, директор филиала	Удин Владимир Юрьевич	(416345) 42-93
Филиал «Комплексная изыскательская экспедиция №5» 676730, п. Талакан, а/я 23		
Директор	Зюзелев Леонид Петрович	(416345) 43-76
Бурейская дистанция пути 676700, п. Бурей, Мухинская, 3		
Начальник	Вотинцев Евгений Викторович	29-2-30
ДС Бурей 676700 п. Бурей, Вокзальная 3		
Начальник	Бакулин Юрий Николаевич	29-2-00

Должность	Ф.И.О. руководителя	Телефон
Сельскохозяйственные предприятия		
МУП Бурейского района «Николаевская птицефабрика»		
<i>676722 с. Николаевка, ул. Юбилейная, 26</i>		
Директор	Белов Сергей Леонидович	21-3-50
Банки		
Филиал «Азиатско-Тихоокеанского Банка»		
<i>676720 п. Новобурейский, ул. Советская, 19</i>		
Управляющий	Щетинина Елена Михайловна	21-4-36
Амурский региональный филиал ОАО АКБ «Россельхозбанк офис №3349/23/10		
<i>676720 п. Новобурейский, ул. Советская, 64</i>		
Управляющий	Соболева Надежда Сергеевна	21-1-64

Характеристика городских и сельских поселений

В районе 19 сельских населенных пунктов и 3 поселка городского типа, которые объединены в 12 муниципальных образований.

Муниципальное образование пгт Новобурейский:

пгт Новобурейский (1900г.) образован как выселок с. Малиновки и назывался – Нахаловка, потом - Пристань Малиновка, с 1910г. – Буряя-Пристань, с 1939г. – современное название. С 1949г. – поселок городского типа; с. Николаевка (1906г.) названо по фамилии первого поселенца – Николаева.

Муниципальное образование пгт Буряя:

пгт Буряя (1913г.) основан как станция на Амурской железнодорожной магистрали. Назван по имени реки, вблизи которой расположен. С 1929г. – поселок городского типа;

железнодорожная станция Тюкан (с эвенкийского «чукан» - травянистое место) основана в 1914 году;

с. Кивдо-Тюкан (1912г.);

с. Муравка (1938г.).

Муниципальное образование пгт Талакан:

пгт Талакан (с эвенкийского «тала» - солонец-лизень) образован в 1976 году строителями из г. Зеи. С 1981г. – поселок городского типа.

Алексеевское муниципальное образование:

с. Алексеевка (1926г.) названо в память первого поселенца Алексея Панькова;

с. Асташиха (1879г.) названо по фамилии казачьего полковника Астахова.

Виноградовское муниципальное образование:

с. Виноградовка (1916г.).

Долдыканское муниципальное образование:

с. Долдыкан основано в 1914 году (с эвенкийского «далын» – загривок, затылок, грива; «долдын» - слух).

Малиновское муниципальное образование:

с. Малиновка (1881г.) образовали переселенцы из с. Малиновка на Украине;

с. Гомелевка (1898г.) и с. Усть-Кивда (1905г.) основали переселенцы из Могилевской губернии.

Райчихинское муниципальное образование:

с. Безозерное (1932г.) до 1964г. называлось Центральная усадьба совхоза «Райчихинский»;

с. Безымянное (1932г.) до 1964 года называлось Второе отделение совхоза «Райчихинский».

Родионовское муниципальное образование:

с. Родионовка (1904г.) первоначально называлось Стариковка, с 1907г. - переименовано по имени основателя Родиона Чернявского;

с. Семеновка (1910г.) названо по имени первого поселенца Семена Ткаченко;

с. Трехречье.

Старорайчихинское муниципальное образование:

с. Старая Райчиха (1890г.) основано под названием Райчиха.

Успенское муниципальное образование:

с. Успенка (1909г.);

с. Правая Райчиха (1927г.).

Отдельные объекты социальной инфраструктуры муниципального образования за 2010 год

Наименование показателя	Бурей-ский район	в том числе поселения:										
		пгт Нобу-рейский	пгт Бу-рея	пгт Та-лакан	Алексе-евское	Вино-градов-ское	Долды-канское	Мали-новское	Райчи-хинское	Родио-новское	Старо-райчи-хинское	Успе-новское
Общая протяженность улиц, проездов, набережных на конец отчетного года, км	282,9	87	86	47	6,6	7	4	27	-	-	9,3	9
Одинокое протяжение уличной водопроводной сети, м	34250	2200	6240	19700	660	450	522	1226	144	1296	1219	593
Одинокое протяжение уличной канализационной сети, м	8100	3500	-	4600	-	-	-	-	-	-	-	-
Общая площадь жилых помещений, тыс. кв. м	548,7	149,8	153,4	119,9	12,1	11,4	8,1	48,1	19	9	9	8,9
Общая площадь жилых помещений в ветхих и аварийных жилых домах, тыс. кв. м	-	-	-	-	-	-	-	-	-	-	-	-
Число проживающих в ветхих жилых домах, человек	2820	1009	28	1058	-	270	-	10	175	-	176	94
Число проживающих в аварийных жилых домах, человек	1048	349	411	-	-	-	1	-	186	7	-	94
Переселено из ветхих и аварийных жилых домов за отчетный год, человек	2	-	2	-	-	-	-	-	-	-	-	-
Число дневных общеобразовательных учреждений на начало учебного года - всего, единиц	16	3	2	2	1	1	1	2	1	1	1	1
в них учащихся – всего, человек	3173	1264	547	727	48	75	53	194	81	62	68	54
Число вечерних (сменных) общеобразовательных учреждений – всего, единиц	1	1	-	-	-	-	-	-	-	-	-	-
в них учащихся – всего, человек	106	106	-	-	-	-	-	-	-	-	-	-
Число самостоятельных больничных учреждений, единиц	1	1	-	-	-	-	-	-	-	-	-	-
Число коек в больничных учреждениях, койка	149	149	-	-	-	-	-	-	-	-	-	-
Мощность амбулаторно-поликлинических учреждений (самостоятельных и отделений в составе больничных учреждений и других ЛПУ), посещений в смену	217,4	150	23,8	31,1	-	-	-	-	12,5	-	-	-

Наименование показателя	Бурей-ский район	в том числе поселения:											
		пгт Новобурейский	пгт Буря	пгт Талакан	Алексеевское	Виноградовское	Долдыканское	Малиновское	Райчинское	Родиновское	Старо-райчинское	Успенское	
Число профессиональных театров, единиц	-	-	-	-	-	-	-	-	-	-	-	-	-
Число парков культуры и отдыха (городских садов), единиц	-	-	-	-	-	-	-	-	-	-	-	-	-
Число детских музыкальных, художественных, хореографических школ и школ искусств, единиц	2	1	-	1	-	-	-	-	-	-	-	-	-
Число кинотеатров и киноустановок, единиц	-	-	-	-	-	-	-	-	-	-	-	-	-
Число спортивных сооружений – всего, единиц	94	27	16	17	4	4	3	7	6	3	3	4	
Число детско-юношеских спортивных школ, единиц	1	1	-	-	-	-	-	-	-	-	-	-	-
Численность занимающихся в детско-юношеских спортивных школах, человек	270	270	-	-	-	-	-	-	-	-	-	-	-
Число добровольных формирований населения по охране общественного порядка, единиц	-	-	-	-	-	-	-	-	-	-	-	-	-
Количество объектов розничной торговли и общественного питания, единиц:													
магазины (без торговых центров)	205	102	36	37	4	3	3	7	5	4	3	1	
торговые центры	4	1	1	2	-	-	-	-	-	-	-	-	
павильоны	33	7	4	13	2	-	-	1	2	-	1	3	
палатки, киоски	5	3	-	2	-	-	-	-	-	-	-	-	
аптеки и аптечные магазины	6	4	-	2	-	-	-	-	-	-	-	-	
аптечные киоски и пункты	5	3	1	1	-	-	-	-	-	-	-	-	
общедоступные столовые, закусочные	10	3	2	4	-	-	-	-	-	-	1	-	
столовые, находящиеся на балансе учебных заведений, организаций, промышленных предприятий	17	4	1	3	1	1	1	2	1	1	1	1	
рестораны, кафе, бары	6	4	-	2	-	-	-	-	-	-	-	-	
автозаправочные станции	10	7	1	1	-	-	-	1	-	-	-	-	
розничные рынки - всего	1	1	-	-	-	-	-	-	-	-	-	-	
Число объектов бытового обслуживания населения, единиц	97	55	15	15	-	1	1	7	1	1	-	1	

Завитинский район



13. ЗАВИТИНСКИЙ РАЙОН

Завитинский район образован в 1926 году. Расположен он в юго-восточной части Амурской области, на востоке Зейско-Буреинской равнины. Граничит на севере с Ромненским районом, на востоке, юго-востоке и юге – с Буреинским районом и городом Райчихинском, на юго-западе – с Михайловским, на западе – с Октябрьским районами. Районный центр – город Завитинск, расстояние до областного центра – 170 км.

Климат района по температурным признакам континентальный, по характеру формирования – муссонный. Он характеризуется неравномерным распределением осадков по сезонам года: 70%-80% осадков выпадает в летне-осенний период. Зима холодная, ветреная, с небольшим снежным покровом.

Территория района – 3,29 тыс. кв. км. Численность постоянного населения в районе на 1 января 2011 года составила 15,9 тыс. человек (1,9% населения Амурской области). Плотность населения – 4,8 человека на 1 кв. км.

По территории Завитинского района проходит Транссибирская железнодорожная магистраль. Перевозки осуществляются автомобильным транспортом и по железнодорожной ветке к порту Поярково.

Основным видом природных ресурсов Завитинского района является лес. Общая площадь земель лесного фонда составляет 80,9 тыс. га. Основные образующие породы – осина, лиственница, береза, дуб.

На 1 января 2011 года в районе зарегистрировано 153 предприятия и организации, в том числе по видам экономической деятельности: сельское хозяйство, охота и лесное хозяйство – 20, промышленное производство – 14, оптовая и розничная торговля – 12, транспорт и связь – 10, строительство – 10.

Основной вид экономической деятельности – сельскохозяйственное производство. Посевная площадь под урожаем 2010 года составила 13,8 тыс. га. поголовье крупного рогатого скота на конец 2010 года насчитывало 4,2 тыс. голов, свиней – 1,6 тыс. голов. В 2010 году произведено сельскохозяйственной продукции: зерна в весе после доработки – 1,4 тыс. тонн, сои – 8,6 тыс. тонн, мяса в убойном весе – 0,6 тыс. тонн, молока – 7,4 тыс. тонн.

В 14 дневных государственных и муниципальных общеобразовательных учреждениях обучается 1863 человека, работают 3 дошкольных учреждения, которые посещают 549 детей, 1 профессиональное училище (145 чел.).

Культурное обслуживание осуществляют 15 общедоступных библиотек с книжным фондом 174,1 тыс. экземпляров, 16 клубных учреждений на 2,9 тыс. мест.

Лечебно-профилактическую помощь населению оказывает 1 врачебное больничное учреждение на 115 коек, 3 амбулаторно-поликлинических учреждения мощностью 601,7 посещения в смену и 19 фельдшерско-акушерских пунктов. В системе здравоохранения работает 45 врачей, 196 работников среднего медицинского персонала.

На территории района расположены Завитинский заказник площадью 30 тыс. га, памятники природы – Болдыревские сосняки, Завитинская сосновая полоса, 10 памятников истории и культуры.

Основные социально-экономические показатели

	2005	2006	2007	2008	2009	2010
Индекс промышленного производства	85,0	27,3	в3,6р	71,7	-	-
Объем отгруженных товаров собственного производства, выполненных работ и услуг собственными силами по видам деятельности, млн. рублей	40,6	11,6	47,7	46,1	24,8	30,9
Обрабатывающие производства, всего, млн. рублей	5,7	5,6	*	*	*	*
производство пищевых продуктов	1,3	1,5	0,9	-	-	-
текстильное и швейное производство	0,2	0,1	0,1	-	-	-
издательская и полиграфическая	1,2	0,1	-	-	-	-
прочие производства	3,0	3,9	8,2	17,4	-	-
Производство и распределение электроэнергии, газа и воды, всего, млн. рублей	34,9	6,0	38,5	25,6	24,8	30,7
в т.ч. производство, передача и распределение электроэнергии, пара и горячей воды	31,7	4,8	*	*	*	*
Инвестиции в основной капитал, млн. рублей ¹⁾	6,4	3,6	7,4	116,8	100,3	129,8
Ввод в действие жилых домов, тыс. кв. м. общ. пл.	-	0,2	0,6	0,4	0,1	0,2
Объем работ, выполненных по видуности «Строительство» в действующих ценах, млн. рублей ²⁾	0,0	-	11,9	42,1	35,5	0,6

¹⁾ За 2005-2009гг. по полному кругу, за 2010 год – без субъектов малого предпринимательства и объема инвестиций, не наблюдаемых прямыми статистическими методами

²⁾ За 2005-2009гг. по полному кругу, за 2010 год – по крупным и средним предприятиям

	2005	2006	2007	2008	2009	2010
Продукция сельского хозяйства в хозяйствах всех категорий, млн. рублей	218,8	260,4	288,6	424,2	541,3	527,5
Индексы производства продукции сельского хозяйства в хозяйствах всех категорий, (в сопоставимых ценах; в % к предыдущему году)	87,7	114,3	111,6	130,1	96,6	94,9
Произведено продукции сельхозорганизациями:						
скот и птица на убой (в живом весе), тонн	60	46	52	49	52	35
молоко, тонн	1071	1294	684	680	675	443
Грузооборот автомобильного транспорта всех видов экономической деятельности, млн. т-км ¹⁾	0,0	0,4	0,2	1,6	0,7	0,7
Пассажиروоборот автомобильного транспорта общего пользования, млн. пасс-км.	3,5	2,7	1,1	0,7	1,2	1,1
Оборот розничной торговли по всем каналам реализации, млн. рублей	142,8	173,2	191,2	253,6	279,5	302,7
Оборот общественного питания, млн. рублей	6,9	8,7	10,1	12,1	15,4	17,3
Объем платных услуг населению, млн. рублей	77,7	76,1	79,3	21,3 ¹⁾	33,0 ¹⁾	52,3 ¹⁾
Дебиторская задолженность предприятий и организаций, млн. рублей	11,4	7,2	1,4	6,9	9,1	11,7
Кредиторская задолженность предприятий и организаций, млн. рублей	28,8	33,3	6,9	32,6	20,5	35,7
Начисленная среднемесячная номинальная заработная плата одного работника, рублей ¹⁾	5424,5	7953,7	11189,5	13529,3	15712,9	18485,5
Численность официально зарегистрированных безработных (на конец декабря), человек	496	564	632	582	491	457
Просроченная задолженность по заработной плате (на конец года), тыс. рублей	638	70	-	-	-	-

Организации, находящиеся на территории муниципального образования

Должность	Ф.И.О. руководителя	Телефон
		Код (41636)
Завитинский районный Совет народных депутатов		
<i>676870, г. Завитинск, ул. Куйбышева, 44</i>		
Председатель	Тимошенко Александр Николаевич	2-17-65
Администрация Завитинского района		
<i>676870, г. Завитинск, ул. Куйбышева, 44</i>		
Глава	Назаренко Олег Борисович	2-10-95
Основные предприятия (организации)		
ООО «Энергия»		
<i>676870, г. Завитинск, ул. Комсомольская, 58</i>		
Генеральный директор	Трухачев Виктор Алексеевич	23-4-96
МП «Районный отдел образования Администрации Завитинского района»		
<i>676870, г. Завитинск, ул. Курсаковская, 68</i>		
Начальник	Демура Елена Александровна	21-3-44
ГУ ЧС Пожарная часть № 41 государственной противопожарной службы Министерства РФ		
<i>676870, г. Завитинск, ул. Куйбышева, 87</i>		
Начальник	Гольц Константин Леонидович	21-1-01

¹⁾ Данные по крупным и средним организациям

Должность	Ф.И.О. руководителя	Телефон
ООО «Завитинское Дорожно-эксплуатационное предприятие»		
<i>676687, г. Завитинск, ул. Кирпичная, 18</i>		
Директор	Ахметгараев Геннадий Сулейманович	2-11-36
Сельскохозяйственные предприятия		
Колхоз «Русь»		
<i>676666, с. Камышевка</i>		
Председатель	Федчук Николай Владимирович	2-37-37
СХПК «Движение»		
<i>676655, с. Подоловка</i>		
Исполнительный директор	Тарасова Светлана Сергеевна	8-9145507541
Торговые предприятия		
ПО «Единство»		
<i>676870, г. Завитинск, ул. Кооперативная, 39</i>		
Председатель	Мацкан Сергей Владимирович	2-14-63
МУП «Рынок»		
<i>676870, г. Завитинск, ул. Кооперативная, 82</i>		
Директор	Терешкин Александр Александрович	
Банки		
Дополнительный офис № 8636/0135 Благовещенского отделения АК СБ РФ		
<i>676870, г. Завитинск, ул. Куйбышева, 24</i>		
Управляющий	Федосевич Наталья Никифоровна	2-13-04
Амурский региональный филиал ОАО АКБ «Россельхозбанк» офис №3349/23/14		
<i>676870, г. Завитинск, ул. Куйбышева, 18а</i>		
Управляющий	Лисиченко Татьяна Антоновна	21-2-27



Характеристика городских и сельских поселений

В районе насчитывается 24 сельских населенных пункта, объединенных в 11 муниципальных образований. Самые крупные населенные пункты – с. Антоновка, с. Болдыревка, с. Куприяновка, с. Успенровка, с. Иннокентьевка, с. Белый Яр.

Муниципальное образование г. Завитинск:

г. Завитинск (1912г.) возник в связи со строительством Амурской железной дороги как железнодорожная станция Завитая. С 1936г. – поселок городского типа, с 1954г. – город районного подчинения;
станция Тур (1912г.) основана как железнодорожный разъезд №30, с 1935г. – современное название;
с. Новоалексеевка (1904г.) до 1931г. называлось Меркушка;
с. Червоная Армия (1928г.) основали переселенцы. Здесь стояла конная воинская часть.

Албазинское муниципальное образование:

с. Албазинка (1903г.);
с. Платово (1865г.).

Антоновское муниципальное образование:

с. Антоновка (1902г.);
с. Ленино (1929г.).

Белоярское муниципальное образование:

с. Белый Яр (1890г.) название дано от крутого обрыва белого цвета на противоположном берегу р. Завитой.

Болдыревское муниципальное образование:

с. Болдыревка (1906г.) до 1910 года называлось Минская Слобода. Современное название дано по фамилии землеустроителя;

с. Аврамовка (1908г.) названо по имени первого жителя.

Верхнеильиновское муниципальное образование:

с. Верхняя Ильиновка (1908г.);
с. Житомировка (1913г.).

Иннокентьевское муниципальное образование:

с. Иннокентьевка (1881г.);
с. Демьяновка (1908г.);
с. Ивановка (1918г.).

Куприяновское муниципальное образование:

с. Куприяновка (1930г.) основано на берегу реки Куприянихи, названной по имени участника экспедиции 1854г. Н.Н. Муравьева-Амурского - Я.И. Куприянова;

с. Подоловка (1902г.) основали переселенцы из Каменец-Подольской губернии;
с. Федоровка (1902г.) названо в память первого поселенца Федора Шарапова.

Преображенское муниципальное образование:

с. Преображенровка (1918г.) до 1929 года называлось Мороженая Падь;
с. Валуево (1893г.) до 1910 года называлось Рогожино. Современное название дано в честь Амурского военного губернатора А.М. Валуева;

железнодорожная станция Дея (с эвенкийского - острое) основана в 1910 году.

Успенское муниципальное образование:

с. Успенровка (1903г.);
с. Камышевка (1897г.).

Наименование показателя	Зави- тинский район	в том числе поселения:									
		г. Зави- тинск	Алба- зинское	Анто- новское	Бело- ярв- ское	Болды- ревское	Преоб- раже- новское	Верхне- ильи- новское	Инно- кентьев- ское	Куприя- новское	Успе- новское
Численность среднего медицинского персонала в учреждениях здравоохранения, человек	160	138	1	3	1	2	2	1	5	3	4
Число фельдшерско-акушерских пунктов, единиц	19	2	1	2	1	2	2	1	3	3	2
Число негосударственных лечебно-профилактических учреждений, единиц	1	1	-	-	-	-	-	-	-	-	-
Число коек в негосударственных лечебно-профилактических учреждениях, единиц	-	-	-	-	-	-	-	-	-	-	-
Число негосударственных амбулаторно-поликлинических учреждений, единиц	3	3	-	-	-	-	-	-	-	-	-
Мощность негосударственных амбулаторно-поликлинических учреждений, посещений в смену	218,7	218,7	-	-	-	-	-	-	-	-	-
Численность врачей всех специальностей (без зубных) в негосударственных лечебно-профилактических учреждениях, человек	15	15	-	-	-	-	-	-	-	-	-
Численность среднего медицинского персонала в негосударственных лечебно-профилактических учреждениях, человек	36	36	-	-	-	-	-	-	-	-	-
Число стационарных учреждений социального обслуживания для граждан пожилого возраста и инвалидов (взрослых), единиц	-	-	-	-	-	-	-	-	-	-	-
Число учреждений для детей-инвалидов, единиц	-	-	-	-	-	-	-	-	-	-	-
Число учреждений культурно-досугового типа, единиц	16	3	1	1	1	1	2	1	2	2	2
Число библиотек, единиц	14	3	1	1	1	1	1	1	1	2	2
Число музеев, единиц	-	-	-	-	-	-	-	-	-	-	-
Число профессиональных театров, единиц	-	-	-	-	-	-	-	-	-	-	-
Число парков культуры и отдыха (городских садов), единиц	-	-	-	-	-	-	-	-	-	-	-
Число детских музыкальных, художественных, хореографических школ и школ искусств, единиц	1	1	-	-	-	-	-	-	-	-	-
Число кинотеатров и киноустановок, единиц	1	1	-	-	-	-	-	-	-	-	-
Число спортивных сооружений – всего, единиц	57	29	2	5	-	3	4	3	4	4	3

Наименование показателя	Зави- тинский район	в том числе поселения:										
		г. Зави- тинск	Алба- зинское	Анто- новское	Бело- яров- ское	Болды- ревское	Преоб- раже- новское	Верхне- ильи- новское	Инно- кентьев- ское	Куприя- новское	Успе- новское	
Число детско-юношеских спортивных школ, единиц	-	-	-	-	-	-	-	-	-	-	-	-
Численность занимающихся в детско-юношеских спортивных школах, человек	-	-	-	-	-	-	-	-	-	-	-	-
Число добровольных формирований населения по охране общественного порядка, единиц	-	-	-	-	-	-	-	-	-	-	-	-
Количество объектов розничной торговли и общественного питания, единиц:												
магазины (без торговых центров)	112	89	2	2	2	3	5	2	-	3	4	
торговые центры	-	-	-	-	-	-	-	-	-	-	-	
павильоны	38	30	-	1	1	-	-	-	6	-	-	
палатки, киоски	5	5	-	-	-	-	-	-	-	-	-	
аптеки и аптечные магазины	5	5	-	-	-	-	-	-	-	-	-	
аптечные киоски и пункты	3	3	-	-	-	-	-	-	-	-	-	
общедоступные столовые, закусовые	3	2	-	-	-	-	-	1	-	-	-	
столовые, находящиеся на балансе учебных заведений, организаций, промышленных предприятий	13	4	1	-	1	1	1	1	1	2	1	
рестораны, кафе, бары	6	5	-	1	-	-	-	-	-	-	-	
автозаправочные станции	5	5	-	-	-	-	-	-	-	-	-	
розничные рынки - всего	-	-	-	-	-	-	-	-	-	-	-	
Число объектов бытового обслуживания населения, единиц	52	42	1	1	-	1	1	1	1	2	2	

Зейский район



14. ЗЕЙСКИЙ РАЙОН

Зейский район образован 4 января 1926 года Декретом ВЦИК. Наряду с Могочинским, Рухловским и Тыгдинским, район входит в состав Зейско-Алданского округа (с июля 1930 года – Зейского). В период с 1937 по 1953 годы северная часть была самостоятельным районом и называлась Зейско-Учурским.

Район находится на северо-востоке Амурской области и граничит на западе с Тыгдинским, на юго-востоке – с Селемджинским и Мазановским, на юго-западе – с Магдагачинским, на юге – с Шимановским районами, на севере – с Республикой Саха (Якутия).

Территория Зейского района – 87,5 тыс. кв.км. Районный центр – город Зея. Расстояние от районного центра до г.Благовещенска – 532 км. Численность населения района на 1 января 2011 года составляет 16,8 тыс. человек (2,0% населения Амурской области). Плотность населения – 0,2 человека на 1 кв. км.

Территория Зейского района богата полезными ископаемыми: апатитами, строительным камнем, кирпичными и огнеупорными глинами. Имеются ряд золотоносных узлов, железорудные месторождения – Бомнакское и Сивакское. Еще в 1925 году в местностях бассейна реки Зея были обнаружены залежи бурого и каменного угля, особенно выделялся Делский (Новоямпольский) каменноугольный бассейн. Позднее были найдены: известь по рекам Зея и Гулик, глина, пригодная для изготовления огнеупорного кирпича, торфяные залежи в районе п. Дамбуки. Также на территории района имелись запасы серебрясвинцовой руды, но, к сожалению, они никогда не привлекали внимание амурских промышленных кругов.

Основными видами экономической деятельности в Зейском районе являются заготовка древесины и золотодобыча. Основными лесозаготовительными предприятиями являются: Норский ЛПХ – структурное подразделение ОАО «Тындалес», структурное подразделение ООО «СК Востокстройинвест» (заготовлено в 2010 году 46 тыс. плотн. куб. метров древесины).

В 2010 году добычу драгоценных металлов на территории района вели ОАО «Прииск Дамбуки», артель старателей ООО «Эльга».

На 1 января 2011 года в районе зарегистрировано 185 предприятий и организаций по следующим видам экономической деятельности: промышленное производство – 18, сельское хозяйство, охота и лесное хозяйство – 18, оптовая и розничная торговля – 21, строительство – 7, транспорт и связь – 2.

На территории района производством сельскохозяйственной продукции занимаются 6 сельскохозяйственных организаций, крестьянские (фермерские) хозяйства и хозяйства населения. Посевная площадь сельскохозяйственных культур под урожай 2010 года составила 3,5 тыс. га.

На конец 2010 года в районе имелось 2,0 тыс. голов крупного рогатого скота, свиней – 3,3 тыс. голов и 736 голов северных оленей.

Перевозки грузов осуществляются речным транспортом по реке Зея, автомобильным и воздушным транспортом, пассажирские – автомобильным и воздушным.

В 19 дневных общеобразовательных школах обучается 2,0 тыс. учащихся, 21 дошкольное учреждение посещает 704 ребенка, действует 27 общедоступных библиотек с книжным фондом 221,5 тыс. экземпляров. Культурное обслуживание населения осуществляют 28 клубных учреждений на 2540 посадочных мест.

Лечебно-профилактическую помощь населению оказывает 6 врачебных больничных учреждений на 102 койки, 9 амбулаторно-поликлинических учреждений мощностью 590,5 посещения в смену и 18 фельдшерско-акушерских пунктов. В системе здравоохранения работает 24 врача, 157 работников среднего медицинского персонала.

В районе расположены Зейский заповедник (основанный в 1963г.), комплексные заказники – Урканский и Верхнедепский, памятник природы – кедровый стланик у поселка Джуваскит.

В 70-е годы XIX века в Амурскую область, в том числе в Зейский район, резко возрос приток временно проживающего населения, которое направлялось, в основном, на разработку золотых приисков. К 1 января 1915г. на территории насчитывалось 44 сельских населенных пункта, в 1926г. – 185, которые были образованы переселенцами из западных районов страны, Белоруссии, Латвии, Украины.

Основные социально-экономические показатели

	2005	2006	2007	2008	2009	2010
Индекс промышленного производства	92,8	77,1	59,7	73,8	-	-
Объем отгруженных товаров собственного производства, выполненных работ и услуг собственными силами по видам деятельности, млн. рублей	385,6	313,0	235,6	206,0	318,0	188,0
Добыча полезных ископаемых, всего, млн. рублей	378,2	305,7	*	*	*	*
в т.ч. добыча руд и песков драгоценных металлов	378,2	305,7	*	*	*	*
Обрабатывающие производства, всего, млн. рублей	5,7	5,3	5,8	7,8	19,3	22,4
в т.ч. производство пищевых продуктов	4,5	4,8	*	*	*	*
обработка древесины	1,2	0,5	0,1	4,7	19,3	18,9
Производство и распределение электроэнергии, газа и воды, всего, млн. рублей	1,7	2,0	*	*	*	*
в т.ч. производство, передача и распределение пара и горячей воды (тепловой энергии)	1,7	2,0	*	*	*	*
сбор, очистка и распределение воды	-	-	*	*	*	*
Инвестиции в основной капитал, млн. рублей ¹⁾	29,4	25,1	10,7	147,6	34,0	90,2
Ввод в действие жилых домов, тыс. кв. м. общей площади	0,4	0,3	0,7	1,4	2,1	3,9
Объем работ, выполненных по виду деятельности «Строительство» в действующих ценах, млн. рублей ²⁾	56,8	99,5	25,3	368,8	448,3	186,6
Продукция сельского хозяйства в хозяйствах всех категорий, млн. рублей	182,3	189,6	166,9	202,4	289,8	313,3
Индексы производства продукции сельского хозяйства в хозяйствах всех категорий, (в сопоставимых ценах; в % к предыдущему году)	88,6	105,2	87,9	111,9	100,3	103,7
Произведено продукции сельхозорганизациями:						
скот и птица на убой (в живом весе), тонн	43	38	45	29	40	20
молоко, тонн	334	395	397	397	398	271
Грузооборот автомобильного транспорта всех видов экономической деятельности, млн. т-км ³⁾	1,7	5,7	5,2	1,0	0,9	0,6
Пассажиروоборот автомобильного транспорта общего пользования, млн. пасс-км.	0,2	0,0	-	-	-	0,2
Оборот розничной торговли по всем каналам реализации, млн. рублей	142,2	161,0	175,8	210,6	232,6	261,9
Оборот общественного питания, млн. рублей	0,2	0,2	0,2	0,3	0,3	0,3
Объем платных услуг населению, млн. рублей	4,0	36,1	55,3	50,5 ³⁾	2,3 ³⁾	7,0 ³⁾
Дебиторская задолженность предприятий и организаций, млн. рублей	45,8	65,0	161,9	156,1	153,4	185,7
Кредиторская задолженность предприятий и организаций, млн. рублей	49,6	116,8	109,7	86,8	57,7	113,8
Начисленная среднемесячная номинальная заработная плата одного работника, рублей ³⁾	8232,6	8331,0	10134,5	12752,8	15114,7	18659,5
Просроченная задолженность по заработной плате (на конец года), млн. рублей	280	-	-	-	-	-

¹⁾ За 2005-2009гг. по полному кругу, за 2010 год – без субъектов малого предпринимательства и объема инвестиций, не наблюдаемых прямыми статистическими методами

²⁾ За 2005-2009гг. по полному кругу, за 2010 год – по крупным и средним предприятиям

³⁾ Данные по крупным и средним организациям

Организации, находящиеся на территории муниципального образования

Должность	Ф.И.О. руководителя	Телефон
Код (41658)		
Зейский районный Совет народных депутатов Амурской области 676243, г. Зeya, ул. Народная, 28		
Председатель	Матвеевская Людмила Анатольевна	2-42-81
Администрация Зейского района 676243, г. Зeya, ул. Народная, 28		
Глава	Сухомесов Андрей Модестович	2-47-34
Основные предприятия (организации)		
Сельскохозяйственные предприятия		
ОАО СХП «Александровское» 676210, с. Александровка		
Генеральный директор	Брюханев Сергей Иванович	2-22-13
Промышленные предприятия		
ОАО «Прииск Дамбуки» 676208, п. Береговой, ул. Ленина, 1		
Исполнительный директор	Копыченев Геннадий Анатольевич	5-11-68
Торговые предприятия		
ОАО «Октябрьский ОРС» 676221, п. Октябрьский, ул. Дзержинского, 8		
Генеральный директор	Еременко Зинаида Ивановна	5-92-83
ООО «Селяне» 676201, с. Овсянка, ул. Ленина, 39		
Генеральный директор	Хан-Ен Владимир Петрович	4-15-02

Характеристика сельских поселений

В настоящее время 33 сельских населенных пункта объединены в 23 муниципальных образования. Наиболее крупными населенными пунктами являются: с. Овсянка (3,8 тыс. чел.), п. Береговой (1,9 тыс. чел.), п. Верхнезейск (1,7 тыс. чел.), с. Октябрьский (1,5 тыс. чел.).

Алгачинское муниципальное образование:

с. Алгач (1951г.) основано как поселок для лесозаготовителей.

Амуро-Балтийское муниципальное образование:

с. Амуро-Балтийск (1907г.) образовано переселенцами, привлеченными в Амурскую область в соответствии с государственной программой земледельческой колонизации Дальнего Востока. Основное занятие населения – сельское хозяйство;

с. Заречное на Уркани было создано в 1908 году переселенцами.

Береговое муниципальное образование:

п. Береговой основан в 1970г. вместо ликвидированного с. Дамбуки в связи с затоплением водами Зейского водохранилища;

п. Кировский (1889г.) образован как прииск под названием Владимировский, переименован в 1934г. в память о С.М. Кирове.

Бомнакское муниципальное образование:

п. Бомнак (от эвенкийского «бом» - ущелье) основан в 1889г. как резиденция Верхнеамурской золотопромышленной компании и назывался Бомнакский склад. Основным занятием населения являлись – охота и сельское хозяйство.

Верхнезейское муниципальное образование:

п. Верхнезейск открыт в 1975 году как рабочий поселок для строителей Байкало-Амурской магистрали и железнодорожников.

Горненское муниципальное образование:

п. Горный образован в 1968 году как лесопункт Потехинского леспромхоза. Основное занятие населения – лесозаготовки.

Дугдинское муниципальное образование:

п. Дугда (1982г.) – поселок строителей.

Золотогорское муниципальное образование:

с. Золотая Гора основано как прииск в 1910 году. Основное занятие населения – золотодобыча.

Ивановское муниципальное образование:

с. Ивановка (1909г.) образовано переселенцами, привлеченными в Амурскую область в соответствии с государственной программой земледельческой колонизации Дальнего Востока. Основное занятие населения – сельское хозяйство.

Николаевское муниципальное образование:

с. Николаевка (1907г.);

с. Александровка (1907г.) названо в честь царского наследника;

с. Березовка (1907г.) основано переселенцами, привлеченными в Амурскую область в соответствии с государственной программой земледельческой колонизации Дальнего Востока. Название получило от близости березовой роши. До 1923 года называлось Корольки. Основное занятие населения – сельское хозяйство;

с. Николаевка-2 (1907г.);

с. Алексеевка.

Овсянковское муниципальное образование:

с. Овсянка образовано в 1885 году как переселенческий центр. Население занималось сельским хозяйством и лесозаготовками.

Огоронское муниципальное образование:

п. Огорон (1983г.) - поселок строителей.

Октябрьское муниципальное образование:

с. Октябрьский основан как базовый поселок золотодобывающего предприятия прииск Октябрьский в 1937 году;

п. Ясный (1935г.).

Поляковское муниципальное образование:

п. Поляковский (1942г.) расположен на левом берегу реки Зея, назван в память о первых жителях Поляковых которые жили здесь в начале XX века и занимались лесосплавом и смолокурением;

п. Нововысокое (1910г.).

Сианское муниципальное образование:

с. Сиан (1907г.) основано переселенцами, привлеченными в Амурскую область в соответствии с государственной программой земледельческой колонизации Дальнего Востока. Основное занятие населения – сельское хозяйство.

Сосновоборское муниципальное образование:

с. Сосновый Бор образовано в 1940 году бывшими переселенцами, вступившими в Зейский колхоз «Путь крестьянина», которые до этого работали на приисках. Первые дома были перевезены сплавом по реке Зея из поселка Черная речка;

с. Заречная Слобода образовалась в 1890г. как поселение при складе Лунгин Зейской Золотопромышленной компании. Сначала называлось Сахалян.

с. Гулик основано в 1930 году как поселение ссыльных крестьян, но еще в 1882 году здесь была ферма Гулик.

Снежногорское муниципальное образование:

п. Снежногорский образован как лесопункт Зейского ЛПК в 1967 году вместо попавшего под затопление пос. Журбан.

Тунгалинское муниципальное образование:

п. Тунгала (1985г.) открыт как поселок строителей БАМа.

Умлеканское муниципальное образование:

с. Умлекан (1908г.) первоначально называлось Усть-Умлекан. Здесь был построен первый дом на рубеже веков семьей Степановых;

с. Рублевка основано в 1908 году переселенцами из Рублевской волости Харьковской губернии. Основное занятие населения – сельское хозяйство.

Хвойненское муниципальное образование:

п. Хвойный образован в 1968 году как лесопункт Потехинского ЛПХ.

Чалбачинское муниципальное образование:

с. Чалбачи (1912г.) получило название от эвенкийского слова «чалбан», что означает «береза».

Юбилейненское муниципальное образование:

п. Юбилейный основан в 1911 году как поселок лесорубов и золотодобытчиков «Берчанская коса», или Берчанка. В 1932 году переименован в честь 15-й годовщины Октябрьской революции.

Отдельные объекты социальной инфраструктуры муниципального образования за 2010 год

Наименование показателя	Зейский район	в том числе поселения:									
		Амуро-Балтийское	Алгачинское	Бомнакское	Верхнезейское	Горненское	Береговое	Дугдинское	Золотогорское	Ивановское	Николаевское
Общая протяженность улиц, проездов, набережных на конец отчетного года, км	567,73	3,5	17,2	7	39,6	17	102,28	16,1	3,2	29	24
Одинокое протяжение уличной водопроводной сети, м	33900	-	-	-	13412	-	-	9384	-	-	-
Одинокое протяжение уличной канализационной сети, м	7200	-	-	-	3081	-	-	1599	-	-	-
Общая площадь жилых помещений, тыс. кв. м	404,3	4	11	10	42,1	18,9	54,5	18,9	4,5	8,4	14
Общая площадь жилых помещений в ветхих и аварийных жилых домах, тыс. кв. м	-	-	-	-	-	-	-	-	-	-	-
Число проживающих в ветхих жилых домах, человек	1000	24	29	55	105	15	66	68	-	49	38
Число проживающих в аварийных жилых домах, человек	-	-	-	-	-	-	-	-	-	-	-
Переселено из ветхих и аварийных жилых домов за отчетный год, человек	41	-	-	-	-	-	12	-	-	-	-
Число дневных общеобразовательных учреждений на начало учебного года - всего, единиц	19	-	1	1	1	1	1	1	-	1	1
в них учащихся – всего, человек	2020	-	76	82	169	111	211	100	3	93	100
Число вечерних (сменных) общеобразовательных учреждений – всего, единиц	1	-	-	-	-	-	-	-	-	-	-
в них учащихся – всего, человек	86	-	-	-	-	-	-	-	-	-	-
Число самостоятельных больничных учреждений, единиц	5	-	1	1	-	-	1	-	-	-	-
Число коек в больничных учреждениях, койка	82	-	14	7	-	-	14	-	-	-	-
Мощность амбулаторно-поликлинических учреждений (самостоятельных и отделений в составе больничных учреждений и других ЛПУ), посещений в смену	520,5	-	94,8	22,3	-	42	65	70	-	-	-
Численность врачей всех специальностей (без зубных) в учреждениях здравоохранения, человек	20	-	2	1	-	-	4	1	-	-	-
Численность среднего медицинского персонала в учреждениях здравоохранения, человек	127	1	15	7	-	4	21	9	1	1	3
Число фельдшерско-акушерских пунктов, единиц	18	1	-	-	-	-	1	-	1	1	3
Число негосударственных лечебно-профилактических учреждений, единиц	1	-	-	-	1	-	-	-	-	-	-
Число коек в негосударственных лечебно-профилактических учреждениях, единиц	20	-	-	-	20	-	-	-	-	-	-
Число негосударственных амбулаторно-поликлинических учреждений, единиц	3	-	-	-	3	-	-	-	-	-	-
Мощность негосударственных амбулаторно-поликлинических учреждений, посещений в смену	70	-	-	-	70	-	-	-	-	-	-

Наименование показателя	Зейский район	в том числе поселения:									
		Амуро-Балтийское	Алгачинское	Бомнакское	Верхнезейское	Горненское	Береговое	Дугдинское	Золотогорское	Ивановское	Николаевское
Численность врачей всех специальностей (без зубных) в негосударственных лечебно-профилактических учреждениях, человек	5	-	-	-	5	-	-	-	-	-	-
Численность среднего медицинского персонала в негосударственных лечебно-профилактических учреждениях, человек	18	-	-	-	18	-	-	-	-	-	-
Число стационарных учреждений социального обслуживания для граждан пожилого возраста и инвалидов (взрослых), единиц	-	-	-	-	-	-	-	-	-	-	-
Число учреждений для детей-инвалидов, единиц	-	-	-	-	-	-	-	-	-	-	-
Число учреждений культурно-досугового типа, единиц	28	1	1	1	1	1	1	1	1	1	3
Число библиотек, единиц	27	1	1	1	1	1	1	1	1	1	3
Число музеев, единиц	-	-	-	-	-	-	-	-	-	-	-
Число профессиональных театров, единиц	-	-	-	-	-	-	-	-	-	-	-
Число парков культуры и отдыха (городских садов), единиц	-	-	-	-	-	-	-	-	-	-	-
Число детских музыкальных, художественных, хореографических школ и школ искусств, единиц	1	-	-	-	-	-	-	-	-	-	-
Число кинотеатров и киноустановок, единиц	-	-	-	-	-	-	-	-	-	-	-
Число спортивных сооружений – всего, единиц	70	-	3	2	3	2	6	2	-	3	4
Число детско-юношеских спортивных школ, единиц	1	-	-	-	-	-	-	-	-	-	-
Численность занимающихся в детско-юношеских спортивных школах, человек	154	-	-	-	-	-	-	-	-	-	-
Число добровольных формирований населения по охране общественного порядка, единиц	-	-	-	-	-	-	-	-	-	-	-
Количество объектов розничной торговли и общественного питания, единиц:											
магазины (без торговых центров)	170	2	5	5	12	12	13	12	3	4	7
торговые центры	-	-	-	-	-	-	-	-	-	-	-
павильоны	2	-	-	-	1	-	-	-	-	-	-
палатки, киоски	-	-	-	-	-	-	-	-	-	-	-
аптеки и аптечные магазины	2	-	-	-	-	-	1	-	-	-	-
аптечные киоски и пункты	3	-	-	-	-	1	-	-	-	-	-
общедоступные столовые, закусочные	-	-	-	-	-	-	-	-	-	-	-
столовые, находящиеся на балансе учебных заведений, организаций, промышленных предприятий	23	-	1	1	2	1	1	1	-	1	1
рестораны, кафе, бары	1	-	-	-	-	-	-	-	-	-	-
автозаправочные станции	1	-	-	-	-	-	-	-	-	-	-
розничные рынки - всего	-	-	-	-	-	-	-	-	-	-	-
Число объектов бытового обслуживания населения, единиц	6	-	-	-	2	-	1	-	-	-	-

Наименование показателя	в том числе поселения:											
	Овсян-ковское	Ого-ронское	Ок-тябрь-ское	Поля-ковское	Хвой-ненское	Сиан-ское	Сосно-вобор-ское	Снеж-ногор-ское	Тунга-линское	Умле-канское	Чалба-чинское	Юби-лейнен-ское
Общая протяженность улиц, проездов, набережных на конец отчетного года, км	47,2	4,5	102,9	21	30	4	33,65	7,6	3,3	15	7,7	32
Одиночное протяжение уличной водопроводной сети, м	-	7493	-	-	-	-	-	-	3611	-	-	-
Одиночное протяжение уличной канализационной сети, м	-	1379	-	-	-	-	-	-	1141	-	-	-
Общая площадь жилых помещений, тыс. кв. м	62,1	11	28,2	8,3	9,8	3	31,8	13,7	13,9	8,2	8,6	13,5
Общая площадь жилых помещений в ветхих и аварийных жилых домах, тыс. кв. м	-	-	-	-	-	-	-	-	-	-	-	-
Число проживающих в ветхих жилых домах, человек	136	-	105	13	24	13	140	44	7	22	18	29
Число проживающих в аварийных жилых домах, человек	-	-	-	-	-	-	-	-	-	-	-	-
Переселено из ветхих и аварийных жилых домов за отчетный год, человек	-	-	6	-	18	-	-	5	-	-	-	-
Число дневных общеобразовательных учреждений на начало учебного года - всего, единиц	1	1	1	-	1	-	2	1	1	1	1	1
в них учащихся – всего, человек	366	42	146	12	41	5	168	53	72	47	48	75
Число вечерних (сменных) общеобразовательных учреждений – всего, единиц	1	-	-	-	-	-	-	-	-	-	-	-
в них учащихся – всего, человек	86	-	-	-	-	-	-	-	-	-	-	-
Число самостоятельных больничных учреждений, единиц	1	-	1	-	-	-	-	-	-	-	-	-
Число коек в больничных учреждениях, койка	31	-	16	-	-	-	-	-	-	-	-	-
Мощность амбулаторно-поликлинических учреждений (самостоятельных и отделений в составе больничных учреждений и других ЛПУ), посещений в смену	177	-	33	-	-	-	-	-	-	-	-	16,4
Численность врачей всех специальностей (без зубных) в учреждениях здравоохранения, человек	6	-	5	-	-	-	-	-	-	-	-	1
Численность среднего медицинского персонала в учреждениях здравоохранения, человек	34	1	13	1	1	-	3	1	-	2	1	8

15. ИВАНОВСКИЙ РАЙОН

Ивановский район был образован в 1926 году. Расположен на юго-западе Амурской области, на Зейско-Буреинской равнине. Он граничит на севере с Белогорским районом, на востоке – с Ромненским и Октябрьским, на юге – с Тамбовским и на западе – с Благовещенским. Центр Ивановского района – село Ивановка находится в 35 км от города Благовещенска и в 28 км от железнодорожной станции Березовская–Восточный.

Территория района занимает площадь 2,66 тыс. кв. км. Численность населения на 1 января 2011 года 26,3 тыс. человек (3,2% населения Амурской области). Плотность населения – 9,9 человека на 1 кв. км.

На территории района находятся месторождения бурого угля (Ивановское и Ерковецкое) и кирпичных глин и песка (Среднебельское).

В момент образования на его территории было 93 населенных пункта, население насчитывало 41546 жителей. Во второй половине 20-х годов на землях района работали сельхозартели и товарищества по совместной обработке земли. В 1929 году был организован колхоз-гигант. В дальнейшем появились и другие колхозы.

Подъем и заметное оживление хозяйства в Ивановском районе приходится на конец 1955 года. Рост социально-экономических показателей последовательно продолжался и в 60-е-80-е годы. Большой вклад в развитие сельскохозяйственного производства внесли такие предприятия, как Березовская сельхозтехника, Среднебельское специализированное предприятие по ремонту комбайнов, Ивановский агроспецмонтаж, Ивановская и Березовская мелиоративные организации, колхозы: «Луч», «Красная Нива», «Зарево», «Путь Ильича». Активно велось строительство производственных объектов, жилья, учреждений сферы обслуживания, образования, культуры, здравоохранения.

Несмотря на экономические и финансовые изменения, в Ивановском районе строились дороги, школы, клубы, магазины, продолжался процесс строительства объектов по переработке сельскохозяйственной продукции.

На 1 января 2011 года в районе зарегистрировано 196 предприятий и организаций по следующим видам экономической деятельности: промышленное производство – 17, сельское хозяйство, охота и лесное хозяйство – 36, строительство – 6, оптовая и розничная торговля – 17, транспорт и связь – 5.

Основным экономическим направлением развития района является сельскохозяйственное производство. В агропромышленном комплексе Ивановского района разработаны и последовательно реализуются комплексные социально-экономические программы перспективного развития района. Благодаря этому наблюдается устойчивый рост производства сельскохозяйственной продукции, особенно растениеводства.

В Ивановском районе в 2010 году под посевами было занято 110,3 тысячи гектаров земли. Всеми категориями сельскохозяйственных производителей в 2010 году в районе было получено 31,2 тысяч тонн зерна, 74,5 тысяч тонн сои, 21,4 тысяч тонн картофеля, 4,3 тысяч тонн овощей.

На 1 января 2011 года поголовье крупного рогатого скота насчитывает 8,3 тыс. голов, свиней – 3,9 тыс. голов.

Действует ФГУСП «Поляное», выпускающее разнообразную пищевую продукцию: консервы, хлеб, мясо, животное масло, цельномолочную продукцию, муку. В Ивановском районе получил развитие малый бизнес, который охватывает практически все сферы экономики.

В настоящее время в районе 20 дневных общеобразовательных школ, в которых обучается 3219 учеников, 2 вечерние школы (277 чел.), 7 детских дошкольных учреждений, которые посещает 644 ребенка. Гордостью района является Ивановская ДЮСШ, отвечающая всем современным требованиям. В ней занимаются различными видами спорта 387 человек.

Культурное обслуживание населения района осуществляют 19 библиотек с книжным фондом 186,1 тыс. экземпляров, историко-краеведческий музей, 28 клубных учреждений на 3,6 тыс. мест.

Лечебно-профилактическую помощь населению оказывает 1 врачебное больничное учреждение на 146 коек, 6 амбулаторно-поликлинических учреждений мощностью 452,2 посещения в смену и 18 фельдшерско-акушерских пунктов. В системе здравоохранения работает 74 врача, 237 работников среднего медицинского персонала.

На территории района находятся памятники: природы – Андреевская роща, археологические – ранний железный век (с. Черемхово), даурские городища (с. Троицкое), 40 памятников истории и культуры.



Основные социально-экономические показатели

	2005	2006	2007	2008	2009	2010
Индекс промышленного производства	53,9	102,6	90,9	144,5	-	-
Объем отгруженных товаров собственного производства, выполненных работ и услуг собственными силами по видам деятельности, млн. рублей	82,4	115,5	149,5	153,5	211,8	385,5
Обрабатывающие производства, всего, млн. рублей	67,5	103,0	97,7	140,5	192,1	362,8
в т.ч. производство пищевых продуктов	59,7	93,8	76,4	108,2	185,4	355,3
текстильное и швейное производство	0,1	0,2	*	*	*	*
обработка древесины	0,5	0,5	*	*	*	*
издательская и полиграфическая	0,7	0,7	*	*	*	*
прочие производства	6,5	7,8	19,9	31,8	-	-
Производство и распределение электроэнергии, газа и воды, всего, млн. рублей	14,9	12,5	51,8	13,0	19,7	22,7
в т.ч. производство, передача и распределение электроэнергии, газа, пара и горячей воды	14,7	12,5	50,9	13,0	19,7	22,7
Инвестиции в основной капитал, млн. рублей ¹⁾	118,1	186,1	435,0	325,0	294,1	351,3
Ввод в действие жилых домов, тыс. кв. м. общ. пл.	1,2	1,4	0,5	0,2	1,7	6,5
Объем работ, выполненных по виду деятельности «Строительство» в действующих ценах, млн. рублей ²⁾	-	7,0	0,1	9,9	10,2	-
Продукция сельского хозяйства в хозяйствах всех категорий, млн. рублей	1002,6	1120,4	1216,1	1406,6	2025,0	2039,9
Индексы производства продукции сельского хозяйства в хозяйствах всех категорий, (в сопоставимых ценах; в % к предыдущему году)	90,8	113,2	117,7	99,3	122,9	102,2
Произведено продукции сельхозорганизациями:						
скот и птица на убой (в живом весе), тонн	375	207	200	217	290	250
молоко, тонн	1087	1716	3818	4058	7199	7796
Грузооборот автомобильного транспорта всех видов экономической деятельности, млн. т-км ³⁾	6,4	6,8	10,1	12,7	9,4	6,4
Пассажирооборот автомобильного транспорта общего пользования, млн. пасс-км.	3,3	4,3	3,2	4,7	3,2	3,4
Оборот розничной торговли по всем каналам реализации, млн. рублей	62,8	95,7	130,2	194,5	223,5	272,7
Оборот общественного питания, млн. рублей	3,2	3,9	4,5	5,5	7,5	9,1
Объем платных услуг населению, млн. рублей	38,2	53,9	75,3	27,5 ³⁾	40,7 ³⁾	55,4 ³⁾
Дебиторская задолженность предприятий и организаций, млн. рублей	41,6	133,4	65,1	87,8	108,6	183,4
Кредиторская задолженность предприятий и организаций, млн. рублей	105,6	178,1	241,1	347,9	211,9	242,5
Начисленная среднемесячная номинальная заработная плата одного работника, рублей. ³⁾	6089,7	8256,3	10233,9	13316,7	14681,6	16317,8
Численность официально зарегистрированных безработных (на конец декабря), человек	689	730	1025	802	725	400
Просроченная задолженность по заработной плате (на конец года), тыс. рублей	-	32	-	-	-	-

¹⁾ За 2005-2009гг. по полному кругу, за 2010 год – без субъектов малого предпринимательства и объема инвестиций, не наблюдаемых прямыми статистическими методами

²⁾ За 2005-2009гг. по полному кругу, за 2010 год – по крупным и средним предприятиям

³⁾ Данные по крупным и средним организациям

Организации, находящиеся на территории муниципального образования

Должность	Ф.И.О. руководителя	Телефон
Код (41649)		
Ивановский районный Совет народных депутатов 676930, с. Ивановка, ул. Ленина, 128		
Председатель	Шведов Николай Александрович	5-12-36
Администрация Ивановского района 676930, с. Ивановка, ул. Ленина, 130		
Глава	Бакуменко Владислав Владимирович	5-11-36
Основные предприятия (организации)		
Отделение по Ивановскому району Федерального казначейства по Амурской области 676930, с. Ивановка, ул. Партизанская, 61		
Руководитель	Пырина Надежда Михайловна	5-11-58
Комитет по управлению имуществом Ивановского района 676930, с. Ивановка, ул. Ленина, 148		
Председатель	Неня Сергей Васильевич	5-11-36
ОАО ДЭП №197 676930, с. Ивановка, ул. Бондаренко, 46		
Руководитель	Якунина Людмила Антоновна	5-26-40
Коллегия адвокатов в с. Ивановка 676930, с. Ивановка, ул. Ленина, 150		
Руководитель	Забавников Владимир Николаевич	5-12-37
Сельскохозяйственные предприятия		
СХПК «Анновский» 676945, с. Анновка, пер. Центральный, 5		
Председатель	Долгополов Александр Алексеевич	21-1-50
ООО «Зарево» 676934, с. Петропавловка, ул. Высокая, д. 42 «А»		
Председатель	Жиренков Сергей Васильевич	38-88-22
Колхоз «Луч» 676930, с. Ивановка, ул. Кирова, 68		
Председатель	Ус Владимир Георгиевич	3-11-45
ООО «Амурское» 676945, с. Большеозерка, ул. Аграрная, 2		
Председатель	Овсенко Василий Семенович	89145380169
СХПК им. Негруна 676820, с. Новоалексеевка, ул. Гвардейская, 51/2		
Председатель	Епихин Николай Романович	2-41-46
КФК «Альфа» 676930, с. Ивановка		
Глава	Глумов Александр Викторович	38-12-05
ООО «Агросоюз» 676930, с. Ивановка, ул. Ленина, 118		
Председатель	Глумов Александр Викторович	38-12-05
ОАО «Поляное» 676930, с. Березовка		
Генеральный директор	Поцыбенко Евгений Петрович	5-32-62

Должность	Ф.И.О. руководителя	Телефон
СХПК «Зея» 676930, с. Богородское		
Председатель	Тафинцев Юрий Анатольевич	52-52-36
СХПК «Богословский» 676930, с. Богословка		
Председатель	Шундрик Сергей Анатольевич	38-52-86
Банки		
Дополнительный офис № 8636/0136 Благовещенского отделения АК СБ РФ 676930, с. Ивановка, ул. Партизанская, 61		
Управляющий	Костырко Светлана Александровна	5-12-34
Амурский региональный филиал ОАО АКБ «Россельхозбанк» № 3349/23/04 676930, с. Ивановка, ул. Кирова, 68		
Управляющий	Воронова Елена Михайловна	5-19-97
Филиал ОАО АКБ «Росбанк» г. Благовещенск дополнительный офис № 4469 676930, с. Ивановка, ул. Ленина, 142		
Управляющий	Коноплев Сергей Васильевич	5-13-72

Характеристика сельских поселений

В районе 33 сельских населенных пункта, объединяющих 18 муниципальных образований.

Ивановское муниципальное образование:

- с. Ивановка образовано в 1864 году крестьянами Воронежской, Тамбовской, Астраханской и Орловской губерний;
- с. Успеновка (1890г.) основано из жителей, проживающих вокруг данного села. Название дано в честь религиозного праздника;
- с. Крещеновка (1907г.) названо в честь религиозного праздника;
- с. Луговое (1922г.);
- с. Вознесеновка (1922г.).

Андреевское муниципальное образование:

- с. Андреевка (1865г.) основана молочанами из Тамбовской губернии. Названо по имени первого поселенца Андрея Андреевича Буянова, который прибыл сюда годом раньше из Тамбовской губернии;
- с. Богословка (1916г.) основано на месте расположения заимок крестьян, проживающих в селении Ивановском.

Анновское муниципальное образование:

- с. Анновка (1884г.) образовано переселенцами из Полтавской, Харьковской, Тамбовской губернии Донской области и острова Сахалин. До 1887 года значилась как деревня Аннина, названная по имени А.П. Лазаревой - супруги генерал-губернатора Амурской области П.С. Лазарева;
- с. Большеозерка (1922г.) основано вблизи большого озера;
- с. Вишневка (1923г.).

Березовское муниципальное образование:

- с. Березовка (1880г.) образовано переселенцами из Полтавской губернии. Село расположено близ березовой рощи.

Дмитриевское муниципальное образование:

- с. Дмитриевка (1863г.). Первые сведения о селе относятся к 1850 году. Название произошло от фамилии первых поселенцев братьев Дмитриевых.

Ерковецкое муниципальное образование:

- с. Ерковцы (1894г.) основано братьями Ломако Петром, Карпом и Григорием, переселенцами из одноименного села Полтавской губернии;
- с. Черкасовка (1910г.) образовано переселенцами из Черкасского уезда Киевской губернии.

Константиноградское муниципальное образование:

- с. Константиноградовка (1884г.) основано переселенцами из деревни Кошмановка Константиноградского уезда Полтавской губернии.

Николаевское муниципальное образование:

- с. Николаевка (1867г.);
- с. Новопокровка (1887г.) до 1901г. называлось Кошелевкой.

Новоивановское муниципальное образование:

- с. Среднебелое (1864г.) основано в среднем течении реки Белой старообрядцами из Томской, Самарской, Астраханской, Воронежской, Орловской, Полтавской губерний;
- с. Полевое (1937г.) до 1971 года называлось Реммехзавод Амурсельстроя.

Новоалексеевское муниципальное образование:

с. Новоалексеевка (1887г.);

с. РаKITное (1930г.).

Петропавловское муниципальное образование:

с. Петропавловка (1876г.) основали переселенцы из Харьковской, Полтавской, Воронежской губерний. Названо в честь первых жителей Петра и Павла.

Правовосточное муниципальное образование:

с. Правовосточное (1921г.) образовано на правом (восточном) берегу р. Маньчжурки;

Села Садовое и Некрасовка основаны в 1922 году после сожжения Ивановки в Гражданскую войну.

Приозерное муниципальное образование:

с. Солнечное (1930г.) до 1966 года называлось 1-е отделение совхоза «Среднебельский»;

с. Надеждинское (1930г.) до 1966 года называлось 2-е отделение совхоза «Среднебельский».

Семиозерское муниципальное образование:

с. Семиозерка (1865г.) получило название по количеству расположенных рядом озер, соединенных между собой и р.Зеей.

Среднебельское муниципальное образование:

с. Среднебелая (1914г.);

с. Приозерное (1931г.).

Троицкое муниципальное образование:

с. Троицкое (1863г.) названо по религиозному празднику.

Черемховское муниципальное образование:

с. Черемхово (1863г.) сначала называлось Черемушками, из-за обилия черемухи вблизи села;

с. Богородское (1863г.) названо в честь религиозного праздника.



Наименование показателя	Иванов-ский рай-он	в том числе поселения:							
		Андре-евское	Аннов-ское	Березов-ское	Дмитри-евское	Ерко-вецкое	Иванов-ское	Кон-станти-ногра-довское	Никола-евское
Число стационарных учреждений социального обслуживания для граждан пожилого возраста и инвалидов (взрослых), единиц	-	-	-	-	-	-	-	-	-
Число учреждений для детей-инвалидов, единиц	-	-	-	-	-	-	-	-	-
Число учреждений культурно-досугового типа, единиц	28	1	2	1	1	2	5	1	2
Число библиотек, единиц	19	1	1	1	1	1	2	1	1
Число музеев, единиц	1	-	-	-	-	-	1	-	-
Число профессиональных театров, единиц	-	-	-	-	-	-	-	-	-
Число парков культуры и отдыха (городских садов), единиц	-	-	-	-	-	-	-	-	-
Число детских музыкальных, художественных, хореографических школ и школ искусств, единиц	1	-	-	-	-	-	1	-	-
Число кинотеатров и киноустановок, единиц	1	-	-	-	-	-	1	-	-
Число спортивных сооружений – всего, единиц	99	5	4	10	6	6	12	3	4
Число детско-юношеских спортивных школ, единиц	1	-	-	-	-	-	1	-	-
Численность занимающихся в детско-юношеских спортивных школах, человек	387	-	-	-	-	-	387	-	-
Число добровольных формирований населения по охране общественного поряд-ка, единиц	-	-	-	-	-	-	-	-	-
Количество объектов розничной торговли и общественного питания, единиц:									
магазины (без торговых центров)	180	1	7	31	5	6	63	4	2
торговые центры	1	-	-	-	-	-	1	-	-
павильоны	6	-	-	2	-	-	2	-	-
палатки, киоски	3	-	-	-	-	-	1	-	-
аптеки и аптечные магазины	3	-	-	1	-	-	2	-	-
аптечные киоски и пункты	3	-	-	-	-	-	2	-	-
общедоступные столовые, закусочные	4	-	-	2	1	-	1	-	-
столовые, находящиеся на балансе учебных заведений, организаций, про-мышленных предприятий	20	1	1	2	1	1	3	-	1
рестораны, кафе, бары	4	-	-	-	-	-	4	-	-
автозаправочные станции	4	-	-	1	-	-	2	-	-
розничные рынки - всего	-	-	-	-	-	-	-	-	-
Число объектов бытового обслуживания населения, единиц	44	-	-	4	-	1	33	-	-

Наименование показателя	в том числе поселения:								
	Ново-алексеевское	Ново-ивановское	Петропавловское	Правовосточное	Приозерное	Семиозерское	Среднебельское	Троицкое	Черемховское
Численность среднего медицинского персонала в негосударственных лечебно-профилактических учреждениях, человек	-	-	-	-	-	-	-	-	-
Число стационарных учреждений социального обслуживания для граждан пожилого возраста и инвалидов (взрослых), единиц	-	-	-	-	-	-	-	-	-
Число учреждений для детей-инвалидов, единиц	-	-	-	-	-	-	-	-	-
Число учреждений культурно-досугового типа, единиц	2	1	1	2	2	1	1	1	2
Число библиотек, единиц	1	1	1	1	1	1	1	1	2
Число музеев, единиц	-	-	-	-	-	-	-	-	-
Число профессиональных театров, единиц	-	-	-	-	-	-	-	-	-
Число парков культуры и отдыха (городских садов), единиц	-	-	-	-	-	-	-	-	-
Число детских музыкальных, художественных, хореографических школ и школ искусств, единиц	-	-	-	-	-	-	-	-	-
Число кинотеатров и киноустановок, единиц	-	-	-	-	-	-	-	-	-
Число спортивных сооружений – всего, единиц	6	5	6	6	4	6	4	6	6
Число детско-юношеских спортивных школ, единиц	-	-	-	-	-	-	-	-	-
Численность занимающихся в детско-юношеских спортивных школах, человек	-	-	-	-	-	-	-	-	-
Число добровольных формирований населения по охране общественного порядка, единиц	-	-	-	-	-	-	-	-	-
Количество объектов розничной торговли и общественного питания, единиц:									
магазины (без торговых центров)	8	10	3	3	2	4	21	3	7
торговые центры	-	-	-	-	-	-	-	-	-
павильоны	-	-	-	-	-	-	2	-	-
палатки, киоски	-	-	-	-	-	-	2	-	-
аптеки и аптечные магазины	-	-	-	-	-	-	-	-	-
аптечные киоски и пункты	-	-	-	-	-	-	1	-	-
общедоступные столовые, закусочные	-	-	-	-	-	-	-	-	-
столовые, находящиеся на балансе учебных заведений, организаций, промышленных предприятий	1	1	1	1	1	2	1	1	1
рестораны, кафе, бары	-	-	-	-	-	-	-	-	-
автозаправочные станции	-	-	-	-	-	-	1	-	-
розничные рынки - всего	-	-	-	-	-	-	-	-	-
Число объектов бытового обслуживания населения, единиц	1	1	1	1	1	-	1	-	-

КОНСТАНТИНОВСКИЙ РАЙОН



16. КОНСТАНТИНОВСКИЙ РАЙОН

Константиновский район образован в 1944 году, с 1963 по 1967 годы входил в состав Тамбовского района. Расположен он на юге Зейско-Буреинской равнины и граничит на северо-западе и севере с Тамбовским районом, на востоке – с Михайловским. На юге проходит государственная граница с КНР.

Центр Константиновского района – село Константиновка, пристань на реке Амур, находится в 104 км от областного центра.

Площадь района – 1,82 тыс. кв. км. На 1 января 2011 года в районе проживает 13,0 тыс. человек (1,6% населения Амурской области). Плотность населения – 7,1 человека на 1 кв. км.

На 1 января 2011 года в районе зарегистрировано 199 предприятий и организаций по следующим видам экономической деятельности: промышленное производство – 22, сельское хозяйство, охота и лесное хозяйство – 35, оптовая и розничная торговля – 16, транспорт и связь – 4, строительство – 3.

Определяет экономику района сельскохозяйственное производство. Общая посевная площадь сельскохозяйственных культур под урожай 2010 года составляла 94,6 тыс. га. Валовые сборы зерна в весе после доработки в 2010 году – 15,2 тыс. тонн, сои – 81,1 тыс. тонн, картофеля – 12,0 тыс. тонн, овощей – 1,2 тыс. тонн. поголовье крупного рогатого скота во всех категориях хозяйств на конец 2010 года составило 7,9 тыс. голов, свиней – 15,5 тыс. голов. Произведено мяса в убойном весе 2,0 тыс. тонн, молока – 13,1 тыс. тонн.

В 1969 году открыто Константиновское месторождение строительных песков, которое расположено в 5 км от с. Константиновка. Полевошпатокарцевые, желтовато-серые пески пригодны для производства морозостойкого кирпича марки «125».

В 15 дневных государственных и муниципальных учреждениях обучается 1842 школьника, имеется 1 учреждение начального профессионального образования (137 чел.), 11 дошкольных учреждений посещает 0,5 тыс. детей.

Культурное обслуживание населения осуществляют 16 сельских домов культуры на 2870 мест, 16 общедоступных библиотек с книжным фондом 187,2 тыс. экземпляров, краеведческий музей.

Лечебно-профилактическую помощь населению оказывает 1 врачебное больничное учреждение на 82 койки, 5 амбулаторно-поликлинических учреждений мощностью 232,6 посещения в смену и 10 фельдшерско-акушерских пунктов. В системе здравоохранения работает 38 врачей, 140 работников среднего медицинского персонала.

Под охраной общества охотников и рыболовов Амурский заказник, Константиновский участок по самовоспроизводству фазанов.

Основные социально-экономические показатели

	2005	2006	2007	2008	2009	2010
Индекс промышленного производства	132,5	34,9	в2,2р	111,4	-	-
Объем отгруженных товаров собственного производства, выполненных работ и услуг собственными силами по видам деятельности, млн. рублей	135,4	39,3	102,9	122,4	222,6	331,2
Обрабатывающие производства, всего, млн. рублей	79,5	17,5	78,2	94,3	187,7	304,8
в т.ч. производство пищевых продуктов	79,0	14,6	*	*	*	*
обработка древесины и производство изделий из дерева	0,2	-	-	-	-	-
издательская и полиграфическая	0,3	2,5	2,3	-	-	-
производство машин и оборудования	-	0,4	*	*	*	*
Производство и распределение электроэнергии, газа и воды, всего, млн. рублей	55,9	21,8	24,7	28,1	34,9	26,4
в т.ч. производство, передача и распределение электроэнергии, газа, пара и горячей воды	54,4	20,3	23,2	28,1	34,9	25,1
Инвестиции в основной капитал, млн. рублей ¹⁾	57,5	79,6	56,0	81,6	150,3	141,0
Ввод в действие жилых домов, тыс. кв. м. общей пл.	-	0,3	0,8	-	-	0,5
Объем работ, выполненных по виду деятельности «Строительство» в действующих ценах, млн. рублей ²⁾	-	-	-	6,3	-	1,3
Продукция сельского хозяйства в хозяйствах всех категорий, млн. рублей	828,7	804,0	964,3	1186,4	1600,9	1769,7

¹⁾ За 2005-2009гг. по полному кругу, за 2010 год – без субъектов малого предпринимательства и объема инвестиций, не наблюдаемых прямыми статистическими методами

²⁾ За 2005-2009гг. по полному кругу, за 2010 год – по крупным и средним предприятиям

	2005	2006	2007	2008	2009	2010
Индексы производства продукции сельского хозяйства в хозяйствах всех категорий, (в сопоставимых ценах; в % к предыдущему году)	122,7	99,4	109,3	103,1	120,7	113,5
Произведено продукции сельхозорганизациями:						
скот и птица на убой (в живом весе), тонн	470	1325	1418	1723	1880	1509
молоко, тонн	4265	4214	4514	4954	5067	5531
Грузооборот автомобильного транспорта всех видов экономической деятельности, млн. т-км ¹⁾	9,0	7,2	4,5	4,6	11,2	42,1
Пассажирооборот автомобильного транспорта общего пользования, млн. пасс-км	6,2	7,3	5,6	6,2	3,2	2,5
Оборот торговли розничной торговли по всем каналам реализации, млн. рублей	44,0	52,1	74,7	91,5	102,7	129,9
Оборот общественного питания, млн. рублей	1,6	1,9	2,1	2,5	2,6	2,8
Объем платных услуг населению, млн. рублей	29,6	28,6	36,8	35,3 ¹⁾	19,9 ¹⁾	93,8 ¹⁾
Дебиторская задолженность предприятий и организаций, млн. рублей	34,4	46,9	43,5	29,6	43,9	57,0
Кредиторская задолженность предприятий и организаций, млн. рублей	112,1	91,1	100,9	59,6	78,1	65,8
Начисленная среднемесячная номинальная заработная плата одного работника, рублей ¹⁾	4943,8	6373,1	8200,3	10304,9	12048,3	13297,8
Численность официально зарегистрированных безработных (на конец декабря), человек	517	771	781	748	627	507
Просроченная задолженность по заработной плате (на конец года), тыс. рублей	553	-	587	-	-	-

Организации, находящиеся на территории муниципального образования

Должность	Ф.И.О. руководителя	Телефон
Код (41639)		
Константиновский районный Совет народных депутатов		
<i>676980, с. Константиновка, ул. Ленина, 85</i>		
Председатель	Тарасенко Нина Петровна	9-11-52
Администрация Константиновского района		
<i>676980, с. Константиновка, ул. Ленина, 85</i>		
Глава Администрации района	Колесников Александр Семенович	9-15-16
Основные предприятия (организации)		
МУП «Забота»		
<i>676982, с. Крестовоздвиженка, пер. Школьный, 5</i>		
Директор	Понамаренко Сергей Николаевич	9-95-48
ГУП «Константиновское ДУ»		
<i>676980, с. Константиновка, ул. Комсомольская, 39</i>		
Генеральный директор	Жеревчук Марина Леонидовна	9-13-41
ООО «Автотранс»		
<i>676980, с. Константиновка, ул. Советская, 88</i>		
Генеральный директор	Обозный Федор Анатольевич	9-13-23
ООО «Тепловик»		
<i>676980, с. Константиновка, ул. Новая, 35</i>		
Генеральный директор	Белоцкий Альберт Васильевич	9-17-04
МУЗ «Константиновская центральная районная больница»		
<i>676980, с. Константиновка, ул. Пионерская, 115</i>		
Главный врач	Крюков Николай Ильич	9-11-98

¹⁾ Данные по крупным и средним организациям

Должность	Ф.И.О. руководителя	Телефон
Сельскохозяйственные предприятия		
ООО «Амурагроцентр» (участок) 676980, с. Константиновка, ул. Горького, 2		
Председатель	Попов Владимир Николаевич	89140427710
СХ АРТ КЛХ «Родина» 676988, с. Новопетровка		
Председатель	Силохин Александр Георгиевич	93-4-66
ОАО «Ключи» 676983, с. Ключи		
Генеральный директор	Пыжов Виктор Борисович	92-4-82
ООО «Русичи» 676990, с. Зеньковка, ул. Советская, 10		
Генеральный директор	Гамза Евгений Владимирович	9-36-53
ОАО «Пограничное» 676986, с. Нижняя Полтавка		
Генеральный директор	Татару Владимир Филиппович	9-14-02
Банки		
Амурский региональный филиал ОАО «Россельхозбанк» дополнительный офис № 3349\23\05 676980, с. Константиновка, ул. Горького, 2		
Управляющий	Ильина Галина Степановна	91-0-30
Дополнительный офис № 8636/0149 Благовещенского отделения АК СБ РФ 676980, с. Константиновка, ул. Горького, 2		
Управляющий	Спиненко Ольга Степановна	9-14-86
Дополнительный офис № 4460 Амурский филиала ОАО АБК «Росбанк» 676980, с. Константиновка, ул. Константиновская, 40		
Управляющий	Сычева Елена Александровна	9-12-44
Печатные издания		
МУ «Редакция газеты «Заря Амура» 676980, с. Константиновка, ул. Константиновская, 31, оф. 19		
Главный редактор	Налобина Галина Николаевна	9-13-28



Характеристика сельских поселений

В районе 16 муниципальных образований, которые объединяют 16 сельских населенных пунктов, самые крупные из которых – с. Константиновка, с. Нижняя Полтавка, с. Крестовоздвиженка, с. Ключи, с. Верхняя Полтавка.

Константиновское муниципальное образование:

с. Константиновка (1858г.) образовано как казачья станица и названо в честь великого князя Константина Николаевича – сына Николая I.

Верхнеполтавское муниципальное образование:

с. Верхняя Полтавка заселено в 1884 году переселенцами из Полтавской губернии.

Верхнеуртуйское муниципальное образование:

с. Верхний Уртуй. Первые упоминания встречается в газете «Ведомости» за 25 июня 1880 год в заметке о количестве посеянных десятин яровых хлебов.

Войковское муниципальное образование:

с. Войково (1926г.) образовано переселенцами из Забайкалья и названо в честь советского дипломата П.Л. Войкова.

Зеньковское муниципальное образование:

с. Зеньковка (1906г.) основано переселенцами из украинского города Зенькова.

Золотоножское муниципальное образование:

с. Золотоножка (1908г.) заселялось в основном украинскими крестьянами – переселенцами. Название дано в честь украинского городка Золотоноша. Первое официальное название – Казачий хутор Золотоножский.

Ключевское муниципальное образование:

с. Ключи (1873г.).

Коврижское муниципальное образование:

с. Коврижка (1873г.);

с. Октябрьское (1921г.).

Крестовоздвиженское муниципальное образование:

с. Крестовоздвиженка (1873г.) первоначально называлось Нижний Уртуй, в 1892г. переименовано по названию религиозного праздника.

Нижнеполтавское муниципальное образование:

с. Нижняя Полтавка (1881г.) основано поселенцами из Полтавской губернии.

Новопетровское муниципальное образование:

с. Новопетровка (1858г.) образовано как сторожевая застава на островах реки Амур и первоначально называлось Сычевка. В 1896 году здесь поселились казаки из станицы Петровской.

Новотроицкое муниципальное образование:

с. Новотроицкое (1918г.) до 1926 года называлось Грязнушкой.

Орловское муниципальное образование:

с. Орловка (1920г.) основано переселенцами из Орловской губернии.

Семидомское муниципальное образование:

с. Семидомка образовалось в 1918 году в результате объединения семи дворов.

Среднеполтавское муниципальное образование:

с. Средняя Полтавка (1910г.) основано выходцами из Полтавской губернии. Село расположено посередине между Верхней и Нижней Полтавками.

Отдельные объекты социальной инфраструктуры муниципального образования за 2010 год

Наименование показателя	Константиновский район	в том числе поселения:					
		Верхне-полтавское	Верхне-уртуйское	Войковское	Зеньковское	Золотоножское	Ключевское
Общая протяженность улиц, проездов, набережных на конец отчетного года, км	249,2	15	4,2	8	7	7	8
Одиночное протяжение уличной водопроводной сети, м	17800	-	-	-	-	-	800
Одиночное протяжение уличной канализационной сети, м	-	-	-	-	-	-	-
Общая площадь жилых помещений, тыс. кв. м	259,7	16,2	9,8	4	8,2	5,4	15
Общая площадь жилых помещений в ветхих и аварийных жилых домах, тыс. кв. м	-	-	-	-	-	-	-
Число проживающих в ветхих жилых домах, человек	2600	81	81	34	-	281	300
Число проживающих в аварийных жилых домах, человек	200	-	-	-	-	-	-
Переселено из ветхих и аварийных жилых домов за отчетный год, человек	3	-	-	-	-	-	-
Число дневных общеобразовательных учреждений на начало учебного года - всего, единиц	15	1	1	-	1	1	1
в них учащихся – всего, человек	1842	116	53	-	83	36	126
Число вечерних (сменных) общеобразовательных учреждений – всего, единиц	-	-	-	-	-	-	-
в них учащихся – всего, человек	-	-	-	-	-	-	-
Число самостоятельных больничных учреждений, единиц	1	-	-	-	-	-	-
Число коек в больничных учреждениях, койка	82	-	-	-	-	-	-
Мощность амбулаторно-поликлинических учреждений (самостоятельных и отделений в составе больничных учреждений и других ЛПУ), посещений в смену	232,6	20	-	-	-	-	22
Численность врачей всех специальностей (без зубных) в учреждениях здравоохранения, человек	36	2	-	-	-	-	1
Численность среднего медицинского персонала в учреждениях здравоохранения, человек	125	3	2	1	2	1	2
Число фельдшерско-акушерских пунктов, единиц	10	-	1	1	1	1	-
Число негосударственных лечебно-профилактических учреждений, единиц	-	-	-	-	-	-	-
Число коек в негосударственных лечебно-профилактических учреждениях, единиц	-	-	-	-	-	-	-
Число негосударственных амбулаторно-поликлинических учреждений, единиц	-	-	-	-	-	-	-
Мощность негосударственных амбулаторно-поликлинических учреждений, посещений в смену	-	-	-	-	-	-	-
Численность врачей всех специальностей (без зубных) в негосударственных лечебно-профилактических учреждениях, человек	-	-	-	-	-	-	-
Численность среднего медицинского персонала в негосударственных лечебно-профилактических учреждениях, человек	-	-	-	-	-	-	-

Наименование показателя	Константинский район	в том числе поселения:					
		Верхне-полтавское	Верхне-уртуйское	Войковское	Зеньковское	Золотоножское	Ключевское
Число стационарных учреждений социального обслуживания для граждан пожилого возраста и инвалидов (взрослых), единиц	-	-	-	-	-	-	-
Число учреждений для детей-инвалидов, единиц	-	-	-	-	-	-	-
Число учреждений культурно-досугового типа, единиц	16	1	1	1	1	1	1
Число библиотек, единиц	16	1	1	1	1	1	1
Число музеев, единиц	1	-	-	-	-	-	-
Число профессиональных театров, единиц	-	-	-	-	-	-	-
Число парков культуры и отдыха (городских садов), единиц	-	-	-	-	-	-	-
Число детских музыкальных, художественных, хореографических школ и школ искусств, единиц	1	-	-	-	-	-	-
Число кинотеатров и киноустановок, единиц	3	-	-	-	-	-	-
Число спортивных сооружений – всего, единиц	69	4	4	1	4	3	5
Число детско-юношеских спортивных школ, единиц	1	-	-	-	-	-	-
Численность занимающихся в детско-юношеских спортивных школах, человек	344	-	-	-	-	-	39
Число добровольных формирований населения по охране общественного порядка, единиц	-	-	-	-	-	-	-
Количество объектов розничной торговли и общественного питания, единиц:							
магазины (без торговых центров)	103	4	2	3	2	3	6
торговые центры	-	-	-	-	-	-	-
павильоны	11	-	-	-	1	-	-
палатки, киоски	-	-	-	-	-	-	-
аптеки и аптечные магазины	4	-	-	-	-	-	-
аптечные киоски и пункты	-	-	-	-	-	-	-
общедоступные столовые, закусочные	2	-	-	-	-	-	-
столовые, находящиеся на балансе учебных заведений, организаций, промышленных предприятий	18	1	1	-	-	1	1
рестораны, кафе, бары	3	-	-	-	-	-	-
автозаправочные станции	-	-	-	-	-	-	-
розничные рынки - всего	-	-	-	-	-	-	-
Число объектов бытового обслуживания населения, единиц	22	1	1	-	-	-	1

Наименование показателя	в том числе поселения:								
	Ковриж- ское	Констан- тиновское	Крестовоз- движенское	Нижепол- тавское	Новопет- ровское	Новотро- ицкое	Орлов- ское	Семидом- ское	Среднепол- тавское
Численность среднего медицинского персонала в негосударственных лечебно-профилактических учреждениях, человек	-	-	-	-	-	-	-	-	-
Число стационарных учреждений социального обслуживания для граждан пожилого возраста и инвалидов (взрослых), единиц	-	-	-	-	-	-	-	-	-
Число учреждений для детей-инвалидов, единиц	-	-	-	-	-	-	-	-	-
Число учреждений культурно-досугового типа, единиц	2	1	1	1	1	1	1	1	1
Число библиотек, единиц	1	2	1	1	1	1	1	1	1
Число музеев, единиц	-	1	-	-	-	-	-	-	-
Число профессиональных театров, единиц	-	-	-	-	-	-	-	-	-
Число парков культуры и отдыха (городских садов), единиц	-	-	-	-	-	-	-	-	-
Число детских музыкальных, художественных, хореографических школ и школ искусств, единиц	-	1	-	-	-	-	-	-	-
Число кинотеатров и киноустановок, единиц	-	3	-	-	-	-	-	-	-
Число спортивных сооружений – всего, единиц	3	21	5	4	4	4	2	3	2
Число детско-юношеских спортивных школ, единиц	-	1	-	-	-	-	-	-	-
Численность занимающихся в детско-юношеских спортивных школах, человек	-	305	-	-	-	-	-	-	-
Число добровольных формирований населения по охране общественного порядка, единиц	-	-	-	-	-	-	-	-	-
Количество объектов розничной торговли и общественного питания, единиц:									
магазины (без торговых центров)	3	54	6	6	2	4	3	3	2
торговые центры	-	-	-	-	-	-	-	-	-
павильоны	1	7	-	-	1	-	-	-	1
палатки, киоски	-	-	-	-	-	-	-	-	-
аптеки и аптечные магазины	-	3	-	1	-	-	-	-	-
аптечные киоски и пункты	-	-	-	-	-	-	-	-	-
общедоступные столовые, закусочные	-	2	-	-	-	-	-	-	-
столовые, находящиеся на балансе учебных заведений, организаций, промышленных предприятий	1	5	2	1	1	1	1	1	1
рестораны, кафе, бары	-	3	-	-	-	-	-	-	-
автозаправочные станции	-	-	-	-	-	-	-	-	-
розничные рынки - всего	-	-	-	-	-	-	-	-	-
Число объектов бытового обслуживания населения, единиц	1	16	1	-	1	-	-	-	-

Магдагачинский район



17. МАГДАГАЧИНСКИЙ РАЙОН

Магдагачинский район образован в 1926 году, до 1977 года именовался Тыгдинским. В ноябре 1977 года в связи с перемещением районного центра из с. Тыгда в пгт Магдагачи район стал называться Магдагачинским. Расположен район на северо-западе Амурско-Зейской равнины. На западе проходит государственная граница с КНР. На северо-востоке граничит с Зейским, на северо-западе – со Сковородинским и Тындинским районами, на юге и юго-востоке – с Шимановским.

Территория района - 14,79 тыс. кв. км. Районным центром является поселок городского типа Магдагачи, расположенный на Амурско-Зейском плато, в полосе южной тайги.

По территории района проходит Забайкальская железнодорожная магистраль, на которой расположены железнодорожные станции: Магдагачи, Ушумун, Сиваки, Тыгда, Дактуй и др.

Численность постоянного населения района на 1 января 2011 года составила 22,6 тыс. человек (2,7% населения Амурской области). Плотность населения - 1,5 человека на 1 кв. км.

Район располагает богатыми природными ресурсами. Здесь находятся Тыгдинское месторождение бурых углей, Толбузинское – каменных углей и Толбузино-Магдагачинское месторождение коксующихся углей; Гонжинский, Тыгда-Улунгинский и Игнанский золотоносные узлы; месторождения гранитов и гранодиоритов, кирпичных глин и строительных песков, Чалганское месторождение каолиносодержащих песков, Гонжинский минеральный источник.

Магдагачинский район - крупнейший центр золотодобычи в Амурской области, благодаря предприятию ОАО «Покровский рудник». В 2010 году в районе было добыто драгоценного металла на 17,6% меньше предыдущего года.

На 1 января 2011 года в районе зарегистрировано 251 предприятие и организация по следующим видам деятельности: промышленное производство – 29, сельское хозяйство, охота и лесное хозяйство – 16, оптовая и розничная торговля – 48, строительство – 13, транспорт и связь – 9.

Посевная площадь сельскохозяйственных культур под урожай 2010 года составила 1,7 тыс. га. Сельскохозяйственные производители в основном специализируются на производстве продукции животноводства. поголовье крупного рогатого скота по состоянию на конец 2010 года насчитывало 1,5 тыс. голов, свиней - 0,5 тыс. голов.

В 2010 году хозяйствами всех категорий произведено 0,3 тыс. тонн мяса в убойном весе, 2,7 тыс. тонн молока.

В районе 13 дневных государственных и муниципальных общеобразовательных учреждений, в которых обучается 2,9 тыс. человек, 14 дошкольных учреждений, которые посещают 983 ребенка, 15 общедоступных библиотек с книжным фондом 202,6 тыс. экземпляров, 12 клубных учреждений на 1797 мест, филиал областного краеведческого музея (Музей истории амурского казачества).

Лечебно-профилактическую помощь населению оказывает 3 врачебных больничных учреждения на 278 коек, 4 амбулаторно-поликлинических учреждения мощностью 370,4 посещения в смену и 8 фельдшерско-акушерских пунктов. В системе здравоохранения работает 49 врачей, 233 работника среднего медицинского персонала.

В 1926 году в Магдагачинском районе насчитывалось 73 населенных пункта, из них более 58% возникли в связи со строительством и обслуживанием Амурской железной дороги. За период с 1926 по 1939 годы образуется 41 населенный пункт, из которых около 46% - в связи с развитием лесной и деревообрабатывающей промышленности, 32% - с техническим обслуживанием железнодорожного транспорта. За этот же период 49 населенных пунктов упразднены, из них более 60% - населенные пункты, которые возникли в связи со строительством и обслуживанием железной дороги, в основном это номерные казармы и бараки.

В период с 1939г. по 2002г. в районе образовано 43 сельских населенных пункта, ликвидировано – 84. Причины ликвидации - истощение лесосырьевой базы, техническое перевооружение железной дороги.

Основные социально-экономические показатели

	2005	2006	2007	2008	2009	2010
Индекс промышленного производства	96,7	126,5	99,1	150,5	-	-
Объем отгруженных товаров собственного производства, выполненных работ и услуг собственными силами по видам деятельности, млн. рублей	2369,7	3369,0	4174,8	6978,9	13031,6	12928,4
Добыча полезных ископаемых, млн. рублей	2318,4	3287,3	*	*	*	*
в т.ч. добыча руд и песков драгоценных металлов	2318,4	3287,3	*	*	*	*
Обрабатывающие производства, всего, млн. рублей	13,9	13,0	*	*	*	*
в т.ч. производство пищевых продуктов	10,9	9,9	-	-	-	-
текстильное и швейное производство	0,3	0,6	*	*	*	*
обработка древесины и производство изделий из дерева	0,8	-	0,1	0,2	-	-
издательская и полиграфическая	-	-	2,8	-	-	-
	0,1	-	0,1	-	-	-

	2005	2006	2007	2008	2009	2010
прочие производства	1,8	2,5	4,9	17,8	0,2	-
Производство и распределение электро-энергии, газа и воды, всего, млн. рублей	37,4	68,7	120,6	145,9	95,2	65,7
в т.ч. производство, передача и распределение электроэнергии, газа, пара и горячей воды	35,7	62,1	71,1	98,9	88,7	58,6
Инвестиции в основной капитал, млн. рублей ¹⁾	1853,9	1687,7	1264,6	1748,0	3963,1	2755,6
Ввод в действие жилых домов, тыс. кв. м. общ. пл.	0,5	1,3	0,4	0,2	0,1	1,6
Объем работ, выполненных по виду деятельности «Строительство» в действующих ценах, млн. рублей ²⁾	119,2	80,8	61,6	445,1	1292,5	1085,7
Продукция сельского хозяйства в хозяйствах всех категорий, млн. рублей	124,2	124,0	142,4	162,7	258,7	269,4
Индексы производства продукции сельского хозяйства в хозяйствах всех категорий, (в сопоставимых ценах; в % к предыдущему году)	93,3	98,7	97,1	112,7	94,1	100,0
Произведено продукции сельхозорганизациями:						
скот и птица на убой (в живом весе), тонн	898	28	31	23	8	9
молоко, тонн	144	96	92	27	-	-
Грузооборот автомобильного транспорта всех видов экономической деятельности, млн. т-км ³⁾	4,8	2,8	1,8	2,5	6,8	4,8
Пассажирооборот автомобильного транспорта общего пользования, млн. пасс-км.	0,2	0,2	0,2	0,2	0,2	0,1
Оборот розничной торговли по всем каналам реализации, млн. рублей	223,5	321,8	455,3	664,2	784,4	917,3
Оборот общественного питания, млн. рублей	26,7	35,5	45,0	55,7	70,7	85,0
Объем платных услуг населению, млн. рублей	102,0	112,2	104,2	91,8 ³⁾	111,7 ³⁾	107,0 ³⁾
Дебиторская задолженность предприятий и организаций, млн. рублей	65,4	671,9	674,6	1890,2	5281,7	4351,7
Кредиторская задолженность предприятий и организаций, млн. рублей	105,9	289,1	343,0	804,1	686,1	998,3
Начисленная среднемесячная номинальная заработная плата одного работника, рублей. ³⁾	10008,7	12957,3	16196,0	21161,4	22306,6	27961,5
Численность официально зарегистрированных безработных, (на конец декабря), человек	858	979	788	720	576	456
Просроченная задолженность по заработной плате (на конец года), тыс. рублей	536	230	-	-	-	-

¹⁾ За 2005-2009гг. по полному кругу, за 2010 год – без субъектов малого предпринимательства и объема инвестиций, не наблюдаемых прямыми статистическими методами

²⁾ За 2005-2009гг. по полному кругу, за 2010 год – по крупным и средним предприятиям

³⁾ Данные по крупным и средним организациям

Организации, находящиеся на территории муниципального образования

Должность	Ф.И.О. руководителя	Телефон
		Код (41653)
Магдагачинский районный Совет народных депутатов <i>676124, п. Магдагачи, ул. К. Маркса, 19</i>		
Председатель	Колесников Юрий Григорьевич	9-73-18
Администрация Магдагачинского района <i>676124, п. Магдагачи, ул. К. Маркса, 19</i>		
Глава	Прилипко Сергей Васильевич	9-74-30
Основные предприятия (организации)		
Промышленные предприятия		
ОАО «Покровский рудник» <i>676150, с. Тыгда, ул. Советская, 17</i>		
Директор	Карсканов Алексей Юльевич	9-15-22
ООО «Сивакский РМЗ» <i>676180, п. Сиваки, ул. Загородная, 7</i>		
Директор	Иксанов Александр Шайсултанович	9-32-35
МУП «Энерго» <i>676150, с. Тыгда, ул. Бояринцева, 41</i>		
Директор	Обвинцев Александр Ильич	91-4-00
Строительные предприятия		
ООО «Магдагачинский дорожник» <i>676120, п. Магдагачи, ул. Заречная, 2 А</i>		
Начальник	Юрьев Юрий Александрович	9-73-83
Банки		
Дополнительный офис №8636/0176 Благовещенского отделения АК СБ РФ <i>676124, п. Магдагачи, ул. Ленина, 29</i>		
Заведующая	Бабенко Ольга Гранитовна	9-74-61

Характеристика городских и сельских поселений

В настоящее время в районе 12 муниципальных образований, включающих 18 сельских населенных пунктов. Наиболее крупные: с. Тыгда, с. Черняево, с. Гонжа, п. Дактуй, п. Чалганы.

Муниципальное образование пгт Магдагачи:

пгт Магдагачи (1938г.);

железнодорожный блок-пост Красная Падь (1912г.). Вблизи широкая падь, по которой протекают ключи с красноватой водой.

Муниципальное образование пгт Сиваки:

пгт Сиваки образован в 1906 году, с 1938г. - поселок городского типа;

п. 16 километр (1959г.).

Муниципальное образование пгт Ушумун:

пгт Ушумун (с эвенкийского «усмун» - стричь, косить) основан в 1910г., с 1938г. - поселок городского типа.

Гонжинское муниципальное образование:

с. Гонжа образовано в 1910г. (от эвенкийского: гонжэ – минеральный источник, кислая вода);

железнодорожная станция Ньюжа – в 1912г.

с. Кислый Ключ (1908г.).

Гудачинское муниципальное образование:

с. Гудачи (1912г.).

Дактуйское муниципальное образование:

п. Дактуй (1909г.);

п. Апрельский (1937г.) назван оттого, что добыча золота здесь началась в апреле;

с. Пионер (1914г.) до 1922 года называлось Воеводино;

железнодорожная станция Сулус (с якутского - звезда) основана в 1910 году;

железнодорожная станция Тымерсоль (1912г.).

Кузнецовское муниципальное образование:

с. Кузнецово (1857г.) названо по имени купца Е.А. Кузнецова, пожертвовавшего 100 тыс. рублей на экспедицию Н.Н. Муравьева-Амурского.

Толбузинское муниципальное образование:

с. Толбузино (1857г.) названо в память албазинского воеводы А. Толбузина.

Тыгдинское муниципальное образование:

села Тыгда и Новопокрака образованы в 1904 году;

Чалганское муниципальное образование:

п. Чалганы (1900г.).

Черняевское муниципальное образование:

с. Черняево (1859г.) названо в память первого командира амурской казачьей бригады Г.Ф. Черняева;

с. Калиновка (1914г.).



Отдельные объекты социальной инфраструктуры муниципального образования за 2010 год

Наименование показателя	Магда- гачин- ский район	в том числе поселения:											
		пгт Ма- гдагачи	пгт Си- ваки	пгт Ушумун	Гон- жинское	Гуда- чинское	Дактуй- ское	Кузне- цовское	Толбу- зинское	Тыгдин- ское	Чалган- ское	Черня- евское	
Общая протяженность улиц, проез- дов, набережных на конец отчетно- го года, км	156	52	25	30	-	-	-	-	-	-	49	-	-
Одиночное протяжение уличной водо- проводной сети, м	34300	10800	-	13000	3200	-	-	-	-	-	4800	1700	800
Одиночное протяжение уличной кан- ализационной сети, м	21500	11250	-	4000	2050	-	-	-	-	-	2100	2100	-
Общая площадь жилых помещений, тыс. кв. м	582,7	330,7	38	58,3	9,5	6,5	20,5	3,8	3,6	80,4	8,5	22,9	
Общая площадь жилых помещений в ветхих и аварийных жилых домах, тыс. кв. м	-	-	-	-	-	-	-	-	-	-	-	-	-
Число проживающих в ветхих жилых домах, человек	2500	1226	341	351	200	15	2	-	-	350	11	4	
Число проживающих в аварийных жилых домах, человек	100	56	-	20	-	-	-	-	-	24	-	-	
Переселено из ветхих и аварийных жилых домов за отчетный год, че- ловек	2	2	-	-	-	-	-	-	-	-	-	-	-
Число дневных общеобразователь- ных учреждений на начало учебно- го года - всего, единиц	13	3	1	1	1	1	1	1	1	1	1	1	1
в них учащихся – всего, человек	2842	1361	202	315	110	59	114	26	17	452	41	145	
Число вечерних (сменных) общеоб- разовательных учреждений – всего, единиц	-	-	-	-	-	-	-	-	-	-	-	-	-
в них учащихся – всего, человек	-	-	-	-	-	-	-	-	-	-	-	-	-
Число самостоятельных больничных учреждений, единиц	2	2	-	-	-	-	-	-	-	-	-	-	-
Число коек в больничных учрежде- ниях, койка	228	228	-	-	-	-	-	-	-	-	-	-	-
Мощность амбулаторно- поликлинических учреждений (са- мостоятельных и отделений в со- ставе больничных учреждений и других ЛПУ), посещений в смену	261,4	150	61,4	-	-	-	-	-	-	50	-	-	

Наименование показателя	Магда- гачин- ский район	в том числе поселения:										
		пгт Ма- гдагачи	пгт Си- ваки	пгт Ушумун	Гон- жинское	Гуда- чинское	Дактуй- ское	Кузне- цовское	Толбу- зинское	Тыгдин- ское	Чалган- ское	Черня- евское
Число профессиональных театров, единиц	-	-	-	-	-	-	-	-	-	-	-	-
Число парков культуры и отдыха (городских садов), единиц	-	-	-	-	-	-	-	-	-	-	-	-
Число детских музыкальных, художественных, хореографических школ и школ искусств, единиц	2	1	1	-	-	-	-	-	-	-	-	-
Число кинотеатров и киноустановок, единиц	2	-	-	-	-	-	-	-	-	1	-	1
Число спортивных сооружений – всего, единиц	31	9	2	6	1	2	-	2	2	2	2	3
Число детско-юношеских спортивных школ, единиц	-	-	-	-	-	-	-	-	-	-	-	-
Численность занимающихся в детско-юношеских спортивных школах, человек	-	-	-	-	-	-	-	-	-	-	-	-
Число добровольных формирований населения по охране общественного порядка, единиц	-	-	-	-	-	-	-	-	-	-	-	-
Количество объектов розничной торговли и общественного питания, единиц:												
магазины (без торговых центров)	201	117	6	20	5	4	6	1	2	26	3	11
торговые центры	-	-	-	-	-	-	-	-	-	-	-	-
павильоны	13	11	-	-	2	-	-	-	-	-	-	-
палатки, киоски	13	8	-	3	1	-	-	-	-	1	-	-
аптеки и аптечные магазины	7	5	-	1	-	-	-	-	-	1	-	-
аптечные киоски и пункты	5	-	1	1	1	1	-	-	-	-	-	1
общедоступные столовые, закусочные	7	3	-	1	-	-	-	-	-	2	1	-
столовые, находящиеся на балансе учебных заведений, организаций, промышленных предприятий	13	4	1	-	1	1	1	1	1	1	1	1
рестораны, кафе, бары	5	3	1	-	-	-	-	-	-	1	-	-
автозаправочные станции	7	3	1	-	1	-	-	-	-	2	-	-
розничные рынки - всего	-	-	-	-	-	-	-	-	-	-	-	-
Число объектов бытового обслуживания населения, единиц	33	23	2	3	1	-	-	-	-	2	2	-

Мазановский район



18. МАЗАНОВСКИЙ РАЙОН

Мазановский район образован в 1926 году. Районным центром с 1926 по 1928 год было село Мазаново, но после наводнения 1928 года районный центр был перенесен в село Новокиевский Увал.

Район расположен в центральной части Амурской области, в бассейне низовья реки Селемджи. Граничит на севере с Зейским районом, на северо-востоке – с Селемджинским, на севере – с Хабаровским краем, на юго-западе – с Серышевским и Свободненским, на западе – с Шимановским районами.

Территория района – 28,32 тыс. кв. км. Численность постоянного населения на 1 января 2011 года составила 14,8 тыс. человек (1,8% населения Амурской области). Плотность населения – 0,5 человека на 1 кв. км.

Район богат полезными ископаемыми. Гаринское месторождение железной руды, открытое в 1949 году методом аэромагнитной съемки, связанное с горными запасами протерозойской эры, является одним из крупнейших на Дальнем Востоке: содержание металла в руде – 37,1%, запасы – 360 млн. тонн. На территории района расположены месторождения глин, суглинков, известняков. В 6 км от села Новокиевский Увал находится месторождение глин, пригодных для изготовления кирпича марки «150», пустотелого кирпича марки «100» и керамзита. Из поделочных камней в районе имеются яшма и халцедоны.

На территории района зарегистрировано 153 предприятия и организации по следующим видам экономической деятельности: промышленное производство – 15, сельское хозяйство, охота и лесное хозяйство – 21, оптовая и розничная торговля – 15, транспорт и связь – 3, строительство – 2.

Посевная площадь всех сельскохозяйственных культур под урожай 2010 года составила 11,5 тыс. га. Основными выращиваемыми сельскохозяйственными культурами являются пшеница, овес, соя, картофель, овощи. В хозяйствах всех категорий на конец 2010 года содержалось 3,9 тыс. голов крупного рогатого скота, 1,9 тыс. голов свиней.

На начало 2010/2011 учебного года в Мазановском районе работает 12 дошкольных учреждений, которые посещает 440 человек, 16 государственных и муниципальных общеобразовательных школ, в которых обучается 1,7 тыс. учащихся.

Сеть учреждений культуры представлена 28 клубными учреждениями на 1820 мест, 21 общедоступной библиотекой с книжным фондом 191,0 тыс. экземпляров, краеведческим музеем.

Лечебно-профилактическую помощь населению оказывает 1 врачебное больничное учреждение на 110 коек, 5 амбулаторно-поликлинических учреждений мощностью 339,3 посещений в смену и 19 фельдшерско-акушерских пунктов. В системе здравоохранения работает 32 врача, 144 работника среднего медицинского персонала.

На территории района находятся Мамынский, Майский, Иверский и Ульминский заказники. Памятники природы – Дагмарский и Айбаканский утесы, Леонтьевский и Молчановский боры, реликтовые древесные насаждения – Богословское и Новороссийское. Сосновый бор с прилегающими к нему озерами, расположенный между селами Красноярово и Поповка, – это комплексный памятник природы с благоприятными условиями произрастания редких и исчезающих видов растений: рододендрон, ландыш и др. Фауна Мазановского района состоит из представителей светлохвойной тайги, среди которых бурый медведь, соболь, лось, россомаха, косуля, изюбрь, волк, заяц-беляк, белка, горностай, рысь, колонок, ондатра, красная сибирская полевка, беркут, ястреб, каменный глухарь, рябчик, серый гусь, лебедь-кликун, дальневосточный аист, черная синица, мухоловка, серый сорокопуд, черный и большой пестрый дятлы. В реках водятся лососевые (таймень, ленок, сиг), амурский хариус, налим, в озерах – серебряный карась, щука.

В Мазановском районе находится 22 памятника истории и культуры (Даурские городища XIII века в селах Мазаново и Практичи, поселение эпохи раннего неолита на реке Граматуха).

Плановое заселение Мазановского района переселенцами было положено в 1891-1892г.г.

В 90 - е годы XIX века наряду с сельскохозяйственной колонизацией южной части района, началась еще и разработка золотоносных площадей по реке Селемдже. В 1895г. - 1898г. были введены в эксплуатацию прииски, расположенные в правобережье Селемджи, между реками Мамын и Нора. В южной части район развивался как сельскохозяйственный, в северной - как район золотодобычи.

Период с 1903г. по 1912г. характеризуется массовым заселением Мазановского района переселенцами. Общее количество населенных пунктов в 1912г. составило 90.

С 1913г. по 1922г. организовано 11 новых населенных пунктов. Общее количество их в 1922 году составило 101. Почти в каждом населенном пункте были коллективные хозяйства или же артели по добыче золота.

С 1933г. по 1942г. на территории района 104 населенных пункта.

Основные социально-экономические показатели

	2005	2006	2007	2008	2009	2010
Индекс промышленного производства	73,0	90,7	63,4	21,3	-	-
Объем отгруженных товаров собственного производства, выполненных работ и услуг собственными силами по видам деятельности, млн. рублей	283,6	273,7	30,0	7,5	6,9	40,6
Добыча полезных ископаемых, всего, млн. рублей	250,9	221,3	-	-	-	-

	2005	2006	2007	2008	2009	2010
в т.ч. добыча руд и песков драгоценных металлов	250,9	221,3	-	-	-	-
Обрабатывающие производства, всего, млн. рублей	6,7	12,4	14,5	3,5	3,9	7,1
в т.ч. производство пищевых продуктов	3,7	10,2	*	*	*	*
текстильное и швейное производство	1,9	1,1	*	*	*	*
издательская и полиграфическая	1,0	1,1	*	*	*	*
производство машин и оборудования	-	-	0,2	-	-	-
прочие производства	0,1	-	-	-	-	-
Производство и распределение электроэнергии, газа и воды, всего, млн. рублей	26,0	40,0	*	*	*	*
в т.ч. производство, передача и распределение электроэнергии, газа, пара и горячей воды	26,0	39,1	*	*	*	*
Инвестиции в основной капитал, млн. рублей ¹⁾	67,8	60,4	37,3	31,7	48,4	30,0
Ввод в действие жилых домов, тыс. кв. м общ. пл.	0,6	1,0	0,5	0,2	0,5	1,9
Объем работ, выполненных по виду деятельности «строительство» в действующих ценах, млн. рублей ²⁾	0,7	2,0	5,7	18,9	16,3	-
Продукция сельского хозяйства в хозяйствах всех категорий, млн. рублей	276,2	355,9	334,1	401,0	505,0	521,9
Индексы производства продукции сельского хозяйства в хозяйствах всех категорий, (в сопоставимых ценах; в % к предыдущему году)	89,0	127,1	99,7	110,5	89,7	99,9
Произведено продукции сельхозорганизациями:						
скот и птица на убой (в живом весе), тонн	-	13	4	8	22	5
молоко, тонн	-	-	-	-	-	-
Грузооборот автомобильного транспорта всех видов экономической деятельности, млн. т-км ³⁾	0,3	2,2	4,1	2,2	1,8	2,2
Пассажирооборот автомобильного транспорта общего пользования, млн. пасс-км.	8,6	7,7	9,2	8,9	2,1	1,2
Оборот розничной торговли по всем каналам реализации, млн. рублей	83,2	109,4	123,2	161,4	193,6	236,5
Оборот общественного питания, млн. рублей	2,4	3,2	4,2	5,0	4,9	5,4
Объем платных услуг населению, млн. рублей	45,3	31,7	35,0	19,1 ³⁾	22,7 ³⁾	19,5 ³⁾
Дебиторская задолженность предприятий и организаций, млн. рублей	19,7	30,3	26,8	2,7	8,3	12,3
Кредиторская задолженность предприятий и организаций, млн. рублей	151,9	44,2	29,7	10,4	16,9	11,4
Начисленная среднемесячная номинальная заработная плата одного работника, рублей ³⁾	5084,6	7875,0	9161,8	10839,9	12839,9	13510,1
Численность официально зарегистрированных безработных (на конец декабря), человек	985	1140	1423	1029	697	493
Просроченная задолженность по заработной плате (на конец года), тыс. рублей	25150	-	-	-	-	-

¹⁾ За 2005-2009гг. по полному кругу, за 2010 год – без субъектов малого предпринимательства и объема инвестиций, не наблюдаемых прямыми статистическими методами

²⁾ За 2005-2009гг. по полному кругу, за 2010 год – по крупным и средним предприятиям

³⁾ Данные по крупным и средним организациям

Организации, находящиеся на территории муниципального образования

Должность	Ф.И.О. руководителя	Телефон
		Код (41644)
Мазановский районный Совет народных депутатов		
<i>676530, с. Новокиевский Увал, ул. Лесная, 17</i>		
Председатель	Герман Ирина Анатольевна	2-11-68
Администрация Мазановского района		
<i>676530, с. Новокиевский Увал, ул. Лесная, 17</i>		
Глава	Пивень Михаил Петрович	2-11-81
Основные предприятия (организации)		
Лесное хозяйство		
ГУП Амурской области «Мазановский лесхоз»		
<i>676530, с. Новокиевский Увал, ул. Увальская, 57</i>		
Директор	Ковзель Юрий Николаевич	2-25-04
МУМП «Мазановский охотпромхоз»		
<i>676530, с. Новокиевский Увал, ул. Киевская, 33</i>		
Руководитель	Степанова Татьяна Сергеевна	2-15-49
ГУ Амурской области «Мазановское лесничество»		
<i>676530, с. Новокиевский Увал, ул. Увальская, 57</i>		
Руководитель	Гордеев Виктор Михайлович	2-12-62
Промышленные предприятия		
ООО «Некля»		
<i>676554, п. Ивановский, ул. Гагарина 19 корпус 1</i>		
Генеральный директор	Маврин Василий Петрович	5-44-45
Сельскохозяйственные предприятия		
МП СПК «Молчановский»		
<i>676544, с. Белоярово, ул. Центральная 64</i>		
Директор	Молчанова Ольга Алексеевна	2-28-16
СПК «Практичи»		
<i>676546, с. Практичи, ул. Советская, 37</i>		
Директор	Асаулко Виктор Павлович	2-34-25
Здравоохранение, физическая культура и социальное обеспечение		
МУЗ «Мазановская центральная районная больница»		
<i>676530, с. Новокиевский Увал, ул. Советская, 13</i>		
Главный врач	Корниенко Сергей Леонидович	2-11-70
Специализированное государственное учреждение Амурской области Сапроновский социально-реабилитационный центр для несовершеннолетних «Парусник Надежды»		
<i>676521, с. Сапроново, ул. 30 лет Победы, 12</i>		
Директор	Храмцова Татьяна Александровна	2-44-95
Образование		
ГОУ Школа-интернат № 5		
<i>676550, п. Пионерский, ул. Центральная, 1</i>		
Директор	Григорчукова Тамара Андреевна	2-33-15

Должность	Ф.И.О. руководителя	Телефон
Строительные организации		
ООО «Мазановскагропромстрой» 676530, с. Новокиевский Увал, ул. Советская, 68		
Генеральный директор	Пискунов Дмитрий Иванович	2-13-83
ОАО «Мазановскагропромстрой» 676530, с. Новокиевский Увал, ул. Советская, 68		
Генеральный директор	Кирсанов Алексей Владимирович	2-13-83
Предприятия транспорта		
ОАО «Мазановское ДУ» 676530, с. Новокиевский Увал, ул. Типографская, 12		
Генеральный директор	Свинкин Григорий Николаевич	2-18-49
Торговые предприятия		
Районное потребительское общество 676530, с. Новокиевский Увал, ул. Советская, 23		
Председатель	Якушенко Сергей Валентинович	2-15-09
Потребительское общество «Кооператор» 676530, с. Новокиевский Увал, ул. Советская, 23		
Директор	Балыко Нина Алексеевна	2-13-35
ЗАО фирма «Алькор» 676530, с. Новокиевский Увал, ул. Советская, 12		
Директор	Кудак Ирина Владимировна	2-12-34
ОАО «Нижняя Селемджа» 676554, п. Ивановский		
Директор	Табакова Галина Дмитриевна	
ОАО «Мазановское предприятие по МТС» 676541, с. Белоярово, ул. Зеленая, 32 «А»		
Генеральный директор	Зимин Сергей Викторович	2-63-66
Муниципальное унитарное торгово-закупочное предприятие «Родник» 676551, с. Таскино, ул. Советская, 67		
Руководитель	Бежнарёва Раиса Александровна	2-54-69
Банки		
Дополнительный офис №8636/0169 Благовещенского отделения АК СБ РФ 676530, с. Новокиевский Увал, ул. 40 лет Победы, 3		
Начальник	Богач Наталья Афанасьевна	2-17-97
Амурский региональный филиал ОАО АКБ «Россельхозбанк» офис №3349/23/11 676530, с. Новокиевский Увал, ул. 40 лет Победы, 16		
Управляющий	Остроушко Надежда Афанасьевна	2-19-76

Характеристика сельских поселений

В настоящее время в состав Мазановского района входит 16 муниципальных образований, которые объединяют 40 сельских населенных пунктов. Наиболее крупные сельские населенные пункты: с. Новокиевский Увал, с. Красноярово, с. Белоярово, с. Новокиевка, с. Мазаново, с. Сапроново, с. Угловое.

Новокиевское муниципальное образование:

с. Новокиевский Увал (1922г.) основано вблизи с. Новокиевки, на увале;
с. Новокиевка (1903г.) образовано переселенцами из Киевской губернии;
п. Пионерский основан в 1940г. под названием Строительство 377, позднее – Детдом, с 1963г. – современное название.

Белояровское муниципальное образование:

- с. Белоярово (1889г.) стоит на берегу реки Зея, где много оврагов (яров), образованных в светлых песчаных берегах;
- с. Каменка образовано в 1903 году с. Юбилейное – в 1913г.

Богословское муниципальное образование:

- с. Богословка (1903г.) основано переселенцами из с. Богословки Европейской России;
- с. Козловка (1902г.) названо по фамилии первого поселенца Козлова.

Дмитриевское муниципальное образование:

- с. Дмитриевка образовано в 1903 году, с. Бичура – в 1896г.
- с. Каничи (1900г.) первоначально называлось Федоровка;
- в с. Паутовка (1908г.) первые поселенцы столкнулись с большим количеством оводов (паутов), отсюда и получило село название.

Красноярское муниципальное образование:

- с. Краснояррово основано в 1884 году, с. Антоновка – в 1907г., с. Михайловка – в 1906г.
- с. Леонтьевка (1905г.) и с. Петровка (1905г.) название получили в память землемера Леонтия Петрова.

Мазановское муниципальное образование:

- с. Мазаново (1893г.) названо по фамилии первого переселенца. Первоначально называлось Благовещенская.

Майское муниципальное образование:

- п. Майский (1910г.) основан как участок Некля. Современное название носит с 1939 года;
- п. Ивановский (1910г.).

Маргаритовское муниципальное образование:

- с. Маргаритовка (1902г.) названо по имени дочери землемера, нарезавшего участки.

Молчановское муниципальное образование:

- с. Молчаново (1889г.) названо по фамилии первого поселенца;
- с. Поповка (1917г.);
- в с. Спицино (1910г.) родился и жил Герой Советского Союза И.Я. Спицин.

Новороссийское муниципальное образование:

- с. Новороссийка (1907г.) основано переселенцами из Западных губерний России. До 1917г. носило название Будаковкой;
- с. Слава (1894г.).

Практичанское муниципальное образование:

- с. Практичи (1907г.);
- с. Сохатино (1907г.). Раньше здесь водилось множество лосей (сохатых).

Путятинское муниципальное образование:

- с. Путятино (1902г.) названо в честь военного губернатора Амурской области Д.В. Путяты. Первоначально называлось Спуск;
- с. Таскино (1903г.) название получило по фамилии вице-губернатора Амурской области С.Н. Таскина.

Романкауцкое муниципальное образование:

- с. Раздольное (1930г.) до 1964 года назвалось «Первое отделение совхоза «Мазановский»;
- с. Дружное (1935г.) до 1964 года назвалось «Второе отделение совхоза «Мазановский»;
- с. Романкауцы (1910г.) основали переселенцы из одноименного молдавского села.

Сапроновское муниципальное образование:

- с. Сапроново (1904г.) названо в честь командира партизанского отряда М.Н. Сапронова. Первоначально называлось – Завидное;
- с. Алексеевка (1909г.) - первоначальное название Дуриловка;
- с. Кольцовка (1907г.) названо по фамилии первого поселенца;
- с. Христиновка (1907г.).

Угловское муниципальное образование:

- с. Угловое (1904г.) расположено у впадения (в углу) Ульмы в Селемджу;
- с. Ульма (1959г.). В 1914-1932г.г. здесь находилось село Табурачка;
- с. Абайкан (1905г.).

Отдельные объекты социальной инфраструктуры муниципального образования за 2010 год

Наименование показателя	Мазановский район	в том числе поселения:					
		Белояровское	Богословское	Дмитриевское	Красноярское	Мазановское	Майское
Общая протяженность улиц, проездов, набережных на конец отчетного года, км	353,7	32,8	6	19,9	29	12,4	12
Одиночное протяжение уличной водопроводной сети, м	5000	-	-	-	-	-	-
Одиночное протяжение уличной канализационной сети, м	-	-	-	-	-	-	-
Общая площадь жилых помещений, тыс. кв. м	308,7	19	5,6	9,8	20,9	12,8	10,2
Общая площадь жилых помещений в ветхих и аварийных жилых домах, тыс. кв. м	-	-	-	-	-	-	-
Число проживающих в ветхих жилых домах, человек	100	-	-	-	5	-	-
Число проживающих в аварийных жилых домах, человек	-	-	-	-	-	-	-
Переселено из ветхих и аварийных жилых домов за отчетный год, человек	-	-	-	-	-	-	-
Число дневных общеобразовательных учреждений на начало учебного года - всего, единиц	16	1	1	1	1	1	1
в них учащихся – всего, человек	1700	110	39	61	148	70	38
Число вечерних (сменных) общеобразовательных учреждений – всего, единиц	-	-	-	-	-	-	-
в них учащихся – всего, человек	-	-	-	-	-	-	-
Число самостоятельных больничных учреждений, единиц	1	-	-	-	-	-	-
Число коек в больничных учреждениях, койка	110	-	-	-	8	-	8
Мощность амбулаторно-поликлинических учреждений (самостоятельных и отделений в составе больничных учреждений и других ЛПУ), посещений в смену	339,3	-	-	-	3	-	7
Численность врачей всех специальностей (без зубных) в учреждениях здравоохранения, человек	30	-	-	-	1	-	1
Численность среднего медицинского персонала в учреждениях здравоохранения, человек	128	2	1	2	13	1	4
Число фельдшерско-акушерских пунктов, единиц	19	1	1	2	3	1	-
Число негосударственных лечебно-профилактических учреждений, единиц	-	-	-	-	-	-	-
Число коек в негосударственных лечебно-профилактических учреждениях, единиц	-	-	-	-	-	-	-
Число негосударственных амбулаторно-поликлинических учреждений, единиц	-	-	-	-	-	-	-
Мощность негосударственных амбулаторно-поликлинических учреждений, посещений в смену	-	-	-	-	-	-	-
Численность врачей всех специальностей (без зубных) в негосударственных лечебно-профилактических учреждениях, человек	-	-	-	-	-	-	-
Численность среднего медицинского персонала в негосударственных лечебно-профилактических учреждениях, человек	-	-	-	-	-	-	-

Наименование показателя	Мазанов-ский район	в том числе поселения:					
		Белояров-ское	Богослов-ское	Дмитри-евское	Красно-яровское	Мазанов-ское	Майское
Число стационарных учреждений социального обслуживания для граждан пожилого возраста и инвалидов (взрослых), единиц	1	-	-	-	-	-	-
Число учреждений для детей-инвалидов, единиц	-	-	-	-	-	-	-
Число учреждений культурно-досугового типа, единиц	28	2	2	3	3	1	1
Число библиотек, единиц	21	1	1	3	1	1	1
Число музеев, единиц	1	-	-	-	-	-	-
Число профессиональных театров, единиц	-	-	-	-	-	-	-
Число парков культуры и отдыха (городских садов), единиц	-	-	-	-	-	-	-
Число детских музыкальных, художественных, хореографических школ и школ искусств, единиц	1	-	-	-	-	-	-
Число кинотеатров и киноустановок, единиц	-	-	-	-	-	-	-
Число спортивных сооружений – всего, единиц	43	3	2	2	4	2	1
Число детско-юношеских спортивных школ, единиц	-	-	-	-	-	-	-
Численность занимающихся в детско-юношеских спортивных школах, человек	-	-	-	-	-	-	-
Число добровольных формирований населения по охране общественного порядка, единиц	13	1	1	1	1	1	-
Количество объектов розничной торговли и общественного питания, единиц:							
магазины (без торговых центров)	94	5	2	4	9	4	4
торговые центры	-	-	-	-	-	-	-
павильоны	22	2	1	3	-	1	-
палатки, киоски	-	-	-	-	-	-	-
аптеки и аптечные магазины	4	-	-	-	-	-	-
аптечные киоски и пункты	2	-	-	-	-	-	-
общедоступные столовые, закусочные	3	-	-	-	-	-	-
столовые, находящиеся на балансе учебных заведений, организаций, промышлен- ленных предприятий	18	1	1	1	1	1	1
рестораны, кафе, бары	4	-	-	-	1	-	-
автозаправочные станции	4	-	-	-	-	-	-
розничные рынки - всего	-	-	-	-	-	-	-
Число объектов бытового обслуживания населения, единиц	17	1	-	-	2	-	-

Наименование показателя	в том числе поселения:								
	Маргари- товское	Молча- новское	Новоки- евское	Новорос- сийское	Практи- чанское	Пуятин- ское	Романка- уцкое	Сапро- новское	Углов- ское
Численность среднего медицинского персонала в негосударственных лечебно-профилактических учреждениях, человек	-	-	-	-	-	-	-	-	-
Число стационарных учреждений социального обслуживания для граждан пожилого возраста и инвалидов (взрослых), единиц	-	-	1	-	-	-	-	-	-
Число учреждений для детей-инвалидов, единиц	-	-	-	-	-	-	-	-	-
Число учреждений культурно-досугового типа, единиц	1	2	1	1	2	2	2	3	2
Число библиотек, единиц	1	1	2	1	2	1	2	1	2
Число музеев, единиц	-	-	1	-	-	-	-	-	-
Число профессиональных театров, единиц	-	-	-	-	-	-	-	-	-
Число парков культуры и отдыха (городских садов), единиц	-	-	-	-	-	-	-	-	-
Число детских музыкальных, художественных, хореографических школ и школ искусств, единиц	-	-	1	-	-	-	-	-	-
Число кинотеатров и киноустановок, единиц	-	-	-	-	-	-	-	-	-
Число спортивных сооружений – всего, единиц	2	2	10	1	2	4	2	3	3
Число детско-юношеских спортивных школ, единиц	-	-	-	-	-	-	-	-	-
Численность занимающихся в детско-юношеских спортивных школах, человек	-	-	-	-	-	-	-	-	-
Число добровольных формирований населения по охране общественного порядка, единиц	1	1	1	1	-	1	1	1	1
Количество объектов розничной торговли и общественного питания, единиц:									
магазины (без торговых центров)	2	2	34	2	3	7	4	6	6
торговые центры	-	-	-	-	-	-	-	-	-
павильоны	1	1	8	-	-	-	1	2	2
палатки, киоски	-	-	-	-	-	-	-	-	-
аптеки и аптечные магазины	-	-	3	-	-	-	-	-	1
аптечные киоски и пункты	-	1	-	-	1	-	-	-	-
общедоступные столовые, закусочные	-	-	3	-	-	-	-	-	-
столовые, находящиеся на балансе учебных заведений, организаций, промышленных предприятий	1	1	3	1	1	1	1	2	1
рестораны, кафе, бары	-	-	3	-	-	-	-	-	-
автозаправочные станции	-	-	4	-	-	-	-	-	-
розничные рынки - всего	-	-	-	-	-	-	-	-	-
Число объектов бытового обслуживания населения, единиц	-	-	12	-	-	1	-	1	-

Михайловский район



19. МИХАЙЛОВСКИЙ РАЙОН

Михайловский район образован в 1925 году, расположен на юге Зейско - Буреинской равнины. На западе граничит с Константиновским, на северо-западе - с Тамбовским, на севере - с Октябрьским, на северо-востоке - с Завитинским, на востоке - с Бурейским районами. На юге района проходит государственная граница с КНР.

Районным центром является село Поярково, которое находится в 159 км от Благовещенска.

Территория района - 3,04 тыс. кв. км. Численность постоянного населения на 1 января 2011 года составила 14,9 тыс. человек (1,8% населения Амурской области). Плотность населения – 4,9 человека на 1 кв.км.

Полезные ископаемые - Куприяновское месторождение песчано-гравийного балласта, месторождение гравия и суглинков. Песчано-гравийные отложения образуют пластообразующую залежь. Сырье пригодно для бетона марок «75», «100», «150», дорожных работ и кладочных растворов. Смесь Поярковского месторождения гравия используется в строительстве, в том числе для бетонных работ. Суглинки применяются при производстве полнотелого кирпича марки «125», дырчатого кирпича, пустотелых блоков марки «125», черепицы.

В районе зарегистрировано 186 предприятий и организаций, в том числе по видам экономической деятельности: промышленное производство - 21, сельское хозяйство, охота и лесное хозяйство - 51, оптовая и розничная торговля – 11, транспорт и связь – 17, строительство - 3.

Основной вид экономической деятельности – сельскохозяйственное производство. Посевная площадь всех сельскохозяйственных культур под урожай 2010 года составила 90,2 тыс. га.

Поголовье крупного рогатого скота по состоянию на конец 2010 года насчитывало 6,0 тыс. голов, свиней – 4,7 тыс. голов.

В 2010 году произведено сельскохозяйственной продукции: зерна в весе после доработки – 12,2 тыс. тонн; сои – 69,3 тыс. тонн, мяса в убойном весе - 1,4 тыс. тонн, молока - 10,6 тыс. тонн.

В районе 14 дневных государственных и муниципальных общеобразовательных учреждений с численностью 1,9 тыс. учащихся, 10 дошкольных учреждений, которые посещают 0,5 тыс. детей.

Население пользуется услугами 13 общедоступных библиотек с книжным фондом 151,1 тыс. экземпляров, имеется 24 клубных учреждения на 2,0 тыс. мест, краеведческий музей.

Лечебно-профилактическую помощь населению оказывает 1 врачебное больничное учреждение на 85 коек, 4 амбулаторно-поликлинических учреждения мощностью 236,0 посещений в смену и 13 фельдшерско-акушерских пунктов. В системе здравоохранения работает 36 врачей, 174 работника среднего медицинского персонала.

На территории района расположен ботанический заказник «Смирновский», где на озерах растет лотос Комарова, занесенный в Красную книгу России.

Основные социально-экономические показатели

	2005	2006	2007	2008	2009	2010
Индекс промышленного производства	в3,1р	107,1	106,9	в2,2р	-	-
Объем отгруженных товаров собственного производства, выполненных работ и услуг собственными силами по видам деятельности, млн. рублей	62,1	27,7	32,9	42,4	49,2	77,4
Обрабатывающие производства, всего, млн. рублей	8,0	7,6	7,3	2,0	0,6	1,1
в т.ч. производство пищевых продуктов	6,2	6,5	*	*	*	*
издательская и полиграфическая	0,6	1,0	*	*	*	*
производство машин и оборудования	1,2	0,1	0,2	0,2	-	-
Производство и распределение электроэнергии, газа и воды, всего, млн. рублей	54,1	20,1	*	*	*	*
в т.ч. производство, передача и распределение электроэнергии, газа, пара и горячей воды	53,1	20,0	25,5	40,4	48,6	76,2
Инвестиции в основной капитал, млн. рублей ¹⁾	12,5	36,0	16,9	38,4	35,7	87,5
Ввод в действие жилых домов, тыс. кв. м. общ. пл.	0,2	0,1	0,2	0,5	0,3	0,4
Объем работ, выполненных по виду деятельности «Строительство» в действующих ценах, млн. рублей ²⁾	-	2,3	-	4,5	3,7	-
Продукция сельского хозяйства в хозяйствах всех категорий, млн. рублей	537,2	635,2	860,0	1039,6	1414,2	1439,7

¹⁾ За 2005-2009гг. по полному кругу, за 2010 год – без субъектов малого предпринимательства и объема инвестиций, не наблюдаемых прямыми статистическими методами

²⁾ За 2005-2009гг. по полному кругу, за 2010 год – по крупным и средним предприятиям

	2005	2006	2007	2008	2009	2010
Индексы производства продукции сельского хозяйства в хозяйствах всех категорий, (в сопоставимых ценах; в % к предыдущему году)	97,5	115,4	125,7	103,0	120,1	104,1
Произведено продукции сельхозорганизациями:						
скот и птица на убой (в живом весе), тонн	28	16	19	30	30	120
молоко, тонн	638	713	799	710	702	667
Грузооборот автомобильного транспорта всех видов экономической деятельности, млн. т-км ¹⁾	2,2	1,7	1,5	0,9	2,1	6,1
Пассажирооборот автомобильного транспорта общего пользования, млн. пасс-км.	3,3	1,3	0,9	0,0	0,7	0,5
Оборот розничной торговли по всем каналам реализации, млн. рублей	88,0	102,4	131,1	179,3	199,4	212,0
Оборот общественного питания, млн. рублей	0,3	0,3	0,4	0,5	0,5	0,6
Объем платных услуг населению, млн. рублей	45,1	38,6	36,7	34,2 ¹⁾	45,0 ¹⁾	45,4 ¹⁾
Дебиторская задолженность предприятий и организаций, млн. рублей	38,5	35,0	22,5	14,0	57,8	65,7
Кредиторская задолженность предприятий и организаций, млн. рублей	81,6	35,2	37,9	36,5	50,3	134,4
Начисленная среднемесячная номинальная заработная плата одного работника, рублей. ¹⁾	4791,4	6785,3	8729,0	11326,0	12468,2	14319,7
Численность официально зарегистрированных безработных (на конец декабря), человек	651	676	1076	1062	567	343
Просроченная задолженность по заработной плате (на конец года), тыс. рублей	2932	1287	986	-	-	-

Организации, находящиеся на территории муниципального образования

Должность	Ф.И.О. руководителя	Телефон
Код (41637)		
Михайловский районный Совет народных депутатов		
676680, с. Поярково, ул. Ленина, 87		
Председатель	Жуган Сергей Иванович	4-19-40
Администрация Михайловского района		
676680, с. Поярково, ул. Ленина, 87		
Глава	Чередов Павел Леонидович	4-16-18
Основные предприятия (организации)		
Поярковский заготовительный участок ООО «Амурагроцентр»		
676680, с. Поярково, ул. Пионерская, 1		
Начальник	Стрельцов Игорь Сергеевич	4-19-77
ОАО «ПМК – 103»		
676680, с. Поярково, ул. Ленина, 31		
Генеральный директор	Куделин Сергей Ананьевич	4-10-28
МУП «Коммунальные услуги»		
676680, с. Поярково, ул. Ленина, 35		
Директор	Савченко Ирина Ивановна	4-10-33
Предприятия транспорта		
ЗАО «Михайловское АТП»		
676680 с. Поярково, ул. Гарнизонная, 13		
Генеральный директор	Осийчук Елена Николаевна	4-10-97

¹⁾ Данные по крупным и средним организациям

Должность	Ф.И.О. руководителя	Телефон
ОАО Михайловское дорожное управление 676680, с. Поярково, ул. Советская, 65		
Директор	Интяков Олег Алексеевич	4-14-32
ЗАО «Торговый порт Поярково» 676680 с. Поярково, ул. Гарнизонная, 2		
Директор	Пятков Антон Константинович	4-15-70
Торговые предприятия		
ПО «Михайловский универмаг» 676680, с. Поярково, ул. Ленина, 60		
Председатель	Згуровская Татьяна Викторовна	4-19-95
Сельскохозяйственные предприятия		
СПК «Колхоз Дим» 676683, с. Дим		
Председатель	Горева Людмила Васильевна	4-12-30
СПК «Колхоз Мир» 676682, с. Кориуновка		
Председатель	Сенчилова Светлана Ивановна	4-14-68
ООО «Поярковоптицефабрика» 676680, с. Поярково, ул. Советская, 3		
Генеральный директор	Приходько Виктор Григорьевич	4-23-00
Банки		
Дополнительный офис № 8636/0139 Благовещенского отделения АК СБ РФ 676680, с. Поярково, ул. Ленина, 71		
Управляющий	Портяная Анна Александровна	4-14-05
Амурский региональный филиал ОАО АКБ «Россельхозбанк» офис №3349/23/07 676680, с. Поярково, ул. Ленина, 33		
Управляющий	Кравцова Татьяна Викторовна	4-25-97



Характеристика сельских поселений

В районе 29 сельских населенных пунктов, которые объединены в 12 муниципальных образований.

Поярковское муниципальное образование:

с. Поярково (1859г.) основано как станица казаками, переселившимися с реки Аргуни, и названо по имени казака-землепроходца В.Д. Пояркова.

Воскресеновское муниципальное образование:

с. Воскресеновка (1904г.) названо по дню недели, в который прибыли первые переселенцы;

с. Шумиловка (1909г.) названо по фамилии первого поселенца;

с. Кавказ (1910г.);

железнодорожная станция Воскресеновка (1937г.).

Димское муниципальное образование:

с. Дим (1867г.) ранее называлось Димский поселок. Существовала еще и Димская деревня (1869г.), основанная малороссами, которая в 1891 году, после того как жители были зачислены в казачье сословие, слилась с Димским поселком.

Дубовское муниципальное образование:

с. Дубовое (1930г.) названо по имени небольшого одноименного озера;

с. Шурино (1930г.) до 1966 года – 1-е отделение совхоза «Центральный»;

с. Привольное (1930г.) до 1966 года – 3-е отделение совхоза «Центральный».

Зеленоборское муниципальное образование:

с. Зеленый Бор (1930г.) название получило от соснового бора, расположенного рядом. До 1966 года – Центральная усадьба совхоза «Завитинский»;

с. Черемисино (1923г.) до 1966 года называлось 1-е отделение совхоза «Завитинский». Переименовано в честь командира партизанского отряда «Красный орел» И.Н. Черемисина;

с. Красный Яр (1864г.) основано Воронежскими переселенцами, которым понравился крутой берег реки Завитой, поросший сосновым бором, а песок на яру был красного цвета. Деревне единогласно дали это красивое название.

Ильиновское муниципальное образование:

с. Ярославка (ранее Лысогорка) основано в 1909 году переселенцами из Полтавской губернии и названо по фамилии землеустроителя Ярославского;

с. Нижняя Ильиновка (ранее Леводымка) образовано в 1911г. жителями Полтавской губернии и названо по фамилии первого поселенца с добавлением «Нижняя», т.к. в верхнем течении уже существовало с. Ильиновка.

Калининское муниципальное образование:

с. Калинино (1858г.) до 1923г. называлось станица Никольская;

с. Винниково (1887г.) названо в честь казачьего полковника Г.В. Винникова. Ранее называлось хутор Винниковский.

Коршуновское муниципальное образование:

с. Коршуновка (1876г.) основано переселенцами из Тамбовской губернии и названо по имени первого поселенца Михаила Коршунова;

с. Красный Восток (1927г.) названо в честь отряда красных партизан, базировавшихся в районе нынешнего села;

с. Нижнезавитинка (1895г.).

Михайловское муниципальное образование:

с. Михайловка (1862г.) основано переселенцами из Тамбовской и Орловской губернии и названо в честь праздника святого Архангела Михаила;

с. Петропавловка (1863г.) названо по фамилии первого поселенца П.С. Петренко;

с. Новогеоргиевка (1901г.) основали переселенцы из Гомельской и Могилевской губерний. Первый поселенец – Георгиев;

с. Арсентьевка основано в 1895 году переселенцами из Полтавской губернии. Названо в честь военного губернатора Амурской области генерал-лейтенанта Д.Г. Арсеньева. В документах в названии села была допущена ошибка, которая так и закрепилась.

Новочесноковское муниципальное образование:

с. Куприяново основано в 1858 году и названо по фамилии участника экспедиции Н.Н. Муравьева-Амурского – Я.И. Куприянова;

с. Новочесноково образовано в 1954 году, с. Высокое – в 1957 году.

Чесноковское муниципальное образование:

с. Чесноково (1862г.) названо в честь командира Второго конного Амурского полка Михаила Чеснока;

с. Шадрино (1940г.) названо в честь активного участника борьбы за власть Советов в Приамурье С.Ф. Шадрина;

с. Красная Орловка (коммуна «Красноорловская») основано в 1920 году бывшими партизанами отряда «Красный Орел».

Отдельные объекты социальной инфраструктуры муниципального образования за 2010 год

Наименование показателя	Михайловский район	в том числе поселения:										
		Воскресенское	Димское	Дубовское	Зеленоборское	Ильинское	Калининское	Коршуновское	Михайловское	Новочесновское	Поярковское	Чесновское
Общая протяженность улиц, проездов, набережных на конец отчетного года, км	166,69	18	12,8	6,5	10,32	8,5	10,67	10,4	19,1	12	45,4	13
Одиночное протяжение уличной водопроводной сети, м	19700	-	-	-	900	1800	700	1300	-	-	13200	1800
Одиночное протяжение уличной канализационной сети, м	9000	-	-	-	-	-	-	-	-	-	9000	-
Общая площадь жилых помещений, тыс. кв. м	307,1	12,9	15	11,7	18,4	14,9	18,2	12,8	26	18,4	143,5	15,3
Общая площадь жилых помещений в ветхих и аварийных жилых домах, тыс. кв. м	-	-	-	-	-	-	-	-	-	-	-	-
Число проживающих в ветхих жилых домах, человек	400	18	35	15	-	-	15	15	7	90	196	9
Число проживающих в аварийных жилых домах, человек	-	-	-	-	-	-	-	-	-	-	-	-
Переселено из ветхих и аварийных жилых домов за отчетный год, человек	7	-	-	-	-	-	-	-	5	-	2	-
Число дневных общеобразовательных учреждений на начало учебного года - всего, единиц	14	1	1	1	1	1	2	1	1	1	3	1
в них учащихся – всего, человек	1895	84	84	75	107	65	118	84	131	122	871	154
Число вечерних (сменных) общеобразовательных учреждений – всего, единиц	-	-	-	-	-	-	-	-	-	-	-	-
в них учащихся – всего, человек	-	-	-	-	-	-	-	-	-	-	-	-
Число самостоятельных больничных учреждений, единиц	1	-	-	-	-	-	-	-	-	-	1	-
Число коек в больничных учреждениях, койка	85	-	-	-	-	-	-	-	-	-	85	-
Мощность амбулаторно-поликлинических учреждений (самостоятельных и отделений в составе больничных учреждений и других ЛПУ), посещений в смену	236,0	-	-	-	-	-	-	-	-	-	236,0	-

Наименование показателя	Михайловский район	в том числе поселения:											
		Воскресенское	Димское	Дубовское	Зеленоборское	Ильинское	Калининское	Коршуновское	Михайловское	Новочесновское	Поярковское	Чесновское	
Число профессиональных театров, единиц	-	-	-	-	-	-	-	-	-	-	-	-	-
Число парков культуры и отдыха (городских садов), единиц	-	-	-	-	-	-	-	-	-	-	-	-	-
Число детских музыкальных, художественных, хореографических школ и школ искусств, единиц	1	-	-	-	-	-	-	-	-	-	-	1	-
Число кинотеатров и киноустановок, единиц	-	-	-	-	-	-	-	-	-	-	-	-	-
Число спортивных сооружений – всего, единиц	61	3	3	3	3	4	5	4	8	3	21	4	
Число детско-юношеских спортивных школ, единиц	1	-	-	-	-	-	-	-	-	-	1	-	
Численность занимающихся в детско-юношеских спортивных школах, человек	330	-	-	-	-	-	-	-	-	-	330	-	
Число добровольных формирований населения по охране общественного порядка, единиц	5	1	-	-	-	-	1	-	-	1	1	1	
Количество объектов розничной торговли и общественного питания, единиц:													
магазины (без торговых центров)	123	3	4	3	7	2	10	4	8	4	69	9	
торговые центры	-	-	-	-	-	-	-	-	-	-	-	-	
павильоны	6	-	-	-	-	1	1	-	1	-	3	-	
палатки, киоски	1	-	-	-	-	-	-	-	-	-	1	-	
аптеки и аптечные магазины	1	-	-	-	-	-	-	-	-	-	1	-	
аптечные киоски и пункты	2	-	-	-	-	-	-	-	-	-	2	-	
общедоступные столовые, закусочные	3	-	-	-	-	-	-	-	1	-	1	1	
столовые, находящиеся на балансе учебных заведений, организаций, промышленных предприятий	15	1	1	1	1	1	2	1	1	1	4	1	
рестораны, кафе, бары	5	-	-	-	-	-	-	-	2	-	2	1	
автозаправочные станции	3	-	-	-	-	-	-	-	1	-	2	-	
розничные рынки - всего	1	-	-	-	-	-	-	-	-	-	1	-	
Число объектов бытового обслуживания населения, единиц	59	1	-	-	1	-	-	1	1	-	55	-	

Октябрьский район



20. ОКТЯБРЬСКИЙ РАЙОН

Октябрьский район расположен в центре Амурской области, на севере граничит с Ромненским районом, на востоке и юго-востоке - с Завитинским, на юге - с Михайловским, на западе - с Тамбовским и Ивановским районами.

Образован в 1935 году под названием Екатеринославский. С февраля 1935 года по август 1957 года назывался Кагановичским. Районным центром является село Екатеринославка, которое находится в 186 км от областного центра – г. Благовещенска.

Территория района - 3,38 тыс. кв. км. Численность постоянного населения на 1 января 2011 года составила 19,6 тыс. человек (2,4% населения Амурской области). Плотность населения - 5,8 человека на 1 кв. км.

Полезные ископаемые - глины Екатеринославского месторождения кирпичных глин, пригодны для изготовления полнотелого кирпича марки «100» и керамзитового гравия.

На 1 января 2011 года зарегистрировано 191 предприятие и организация, в том числе по видам экономической деятельности: промышленное производство - 15, сельское хозяйство, охота и лесное хозяйство - 23, оптовая и розничная торговля - 17, транспорт и связь - 7, строительство - 4.

Основной вид экономической деятельности – сельскохозяйственное производство. Посевная площадь всех сельскохозяйственных культур под урожай 2010 года – 51,5 тыс. га. В районе выращивают пшеницу, ячмень, овес, гречиху, сою, овощи, картофель. На конец 2010 года поголовье крупного рогатого скота составило 4,1 тыс. голов, свиней – 2,5 тыс. голов. В 2010 году произведено сельскохозяйственной продукции: зерна в весе после доработки – 9,0 тыс. тонн; сои – 40,3 тыс. тонн, мяса в убойном весе - 0,8 тыс. тонн, молока – 7,3 тыс. тонн.

В районе 16 дневных государственных и муниципальных общеобразовательных учреждений с численностью учащихся 2,3 тыс. человек, 9 дошкольных учреждений, которые посещают 645 детей; 1 профтехучилище (232 чел.), 22 общедоступные библиотеки с книжным фондом 198,4 тыс. экземпляров, 26 клубных учреждений на 2057 мест, историко-краеведческий музей.

Лечебно-профилактическую помощь населению оказывает 1 врачебное больничное учреждение на 135 коек, 4 амбулаторно-поликлинических учреждения мощностью 330,4 посещений в смену и 21 фельдшерско-акушерский пункт. В системе здравоохранения работает 48 врачей, 168 работников среднего медицинского персонала.

На территории имеется Харьковский заказник.



Основные социально-экономические показатели

	2005	2006	2007	2008	2009	2010
Индекс промышленного производства	162,2	91,9	106,1	131,9	-	-
Объем отгруженных товаров собственного производства, выполненных работ и услуг собственными силами по видам деятельности, млн. рублей	628,2	640,6	843,1	1187,2	1028,2	1035,8
Добыча полезных ископаемых, всего, млн. рублей	528,0	520,6	*	*	*	*
в т.ч. бурый уголь	528,0	520,6	*	*	*	*
Обрабатывающие производства, всего, млн. рублей	17,8	29,7	45,4	75,9	49,2	46,2
в т.ч. производство пищевых продуктов	12,0	23,6	32,5	46,6	43,7	40,1
текстильное и швейное производство	0,3	0,4	*	*	*	*
издательская и полиграфическая	-	-	0,9	-	-	-
производство прочих неметаллических продуктов	-	-	*	*	*	*
прочие производства	5,5	5,7	11,1	24,8	-	-
Производство и распределение электроэнергии, газа и воды, всего, млн. рублей	82,4	90,3	93,9	52,3	35,3	34,0
в т.ч. производство, передача и распределение электроэнергии, газа, пара и горячей воды	79,7	86,9	90,8	47,3	34,6	33,4
Инвестиции в основной капитал, млн. рублей ¹⁾	48,9	53,1	111,4	130,2	220,3	248,9
Ввод в действие жилых домов, тыс. кв. м. общ. пл.	0,2	1,5	0,3	0,1	0,4	3,2
Объем работ, выполненных по виду деятельности «Строительство» в действующих ценах, млн. рублей ²⁾	26,3	9,5	8,9	11,5	11,3	4,3
Продукция сельского хозяйства в хозяйствах всех категорий, млн. рублей	395,6	452,0	577,5	714,8	935,7	1004,8
Индексы производства продукции сельского хозяйства в хозяйствах всех категорий, (в сопоставимых ценах; в % к предыдущему году)	101,6	113,0	121,8	108,6	107,0	108,9
Произведено продукции сельхозорганизациями:						
скот и птица на убой (в живом весе), тонн	71	55	31	58	44	63
молоко, тонн	364	298	188	232	101	227
Грузооборот автомобильного транспорта всех видов экономической деятельности, млн. т-км ³⁾	2,1	3,3	4,1	3,6	2,0	1,0
Пассажирооборот автомобильного транспорта общего пользования, млн. пасс-км.	4,6	4,0	4,0	5,8	2,2	0,8
Оборот розничной торговли по всем каналам реализации, млн. рублей	133,6	144,1	164,4	230,3	277,3	337,0
Оборот общественного питания, млн. рублей	3,9	5,2	6,7	9,3	11,7	13,1
Объем платных услуг населению, млн. рублей	61,6	30,7	75,0	46,5 ³⁾	34,2 ³⁾	49,1 ³⁾
Дебиторская задолженность предприятий и организаций, млн. рублей	34,5	42,0	57,5	47,4	56,3	33,1
Кредиторская задолженность предприятий и организаций, млн. рублей	76,6	105,3	113,1	132,3	61,4	85,5
Начисленная среднемесячная номинальная заработная плата одного работника, рублей ³⁾	5435,2	8566,4	9476,2	12001,2	13969,2	15804,2
Численность официально зарегистрированных безработных (на конец декабря), человек	585	724	807	803	410	427
Просроченная задолженность по заработной плате (на конец года), тыс. рублей	-	-	-	-	-	-

¹⁾ За 2005-2009гг. по полному кругу, за 2010 год – без субъектов малого предпринимательства и объема инвестиций, не наблюдаемых прямыми статистическими методами

²⁾ За 2005-2009гг. по полному кругу, за 2010 год – по крупным и средним предприятиям

³⁾ Данные по крупным и средним организациям

Организации, находящиеся на территории муниципального образования

Должность	Ф.И.О. руководителя	Телефон
		Код (41652)
Октябрьский районный Совет народных депутатов 676630, с. Екатеринославка, ул. Комсомольская, 59		
Председатель	Мальцева Марина Евгеньевна	2-35-69
Администрация Октябрьского района 676630, с. Екатеринославка, ул. Комсомольская, 59		
Глава	Дементьев Сергей Леонидович	2-25-64
Основные предприятия (организации)		
Промышленные предприятия		
ОАО «Октябрьский элеватор» 676630, с. Екатеринославка, ул. Куйбышевская, 78		
Директор	Доценко Виктор Степанович	2-24-41
ООО «Теплосбыт» 676630, с. Екатеринославка, ул. Новая, 10		
Генеральный директор	Волков Анатолий Геннадьевич	2-35-17
ОМУП «Бытсервис» 676630, с. Екатеринославка, ул. Ленина, 64		
Директор	Миронов Олег Алексеевич	2-31-62
Строительные организации		
ОАО Дорожное эксплуатационное предприятие №194 676630, с. Екатеринославка, ул. Юбилейная, 78		
Генеральный директор	Болелов Сергей Павлович	2-27-62
Транспортные организации		
ООО «Октябрьское автотранспортное предприятие» 676630, с. Екатеринославка, ул. Куйбышевская, 7		
Начальник	Зорькин Александр Николаевич	2-24-20
Сельскохозяйственные предприятия		
Колхоз «Колос» 676641, п. Мухинский		
Председатель	Абрамов Владимир Маркович	3-22-10
ООО «Том» 676644, п. Ильиновка		
Директор	Смокина Фома Васильевич	
Торговые предприятия		
Районное потребительское общество 676630, с. Екатеринославка, ул. Ленина, 77		
Председатель	Дяк Ольга Александровна	2-33-68
Банки		
Амурский региональный филиал ОАО АКБ «Россельхозбанк» офис 3349/23/03 676630, с. Екатеринославка, ул. Ленина, 52		
Управляющий	Маляр Валентина Николаевна	2-31-99
Дополнительный офис № 8636/0140 Благовещенского отделения АК СБ РФ 676630, с. Екатеринославка, ул. Ленина, 58		
Заведующий	Демеденко Андрей Васильевич	2-35-05

Характеристика сельских поселений

В районе 16 муниципальных образований, объединяющих 35 сельских населенных пунктов, самые крупные из которых: с. Екатеринославка, с. Варваровка, п. Восточный.

Екатеринославское муниципальное образование:

- с. Екатеринославка основано в 1894 году переселенцами из Екатеринославской губернии;
- с. Зорино (1888г.) образовано переселенцами из Полтавской губернии и названо именем одного из первых новоселов Зорина;
- п. Нагорный (1929г.) до 1964 года назывался 1-е отделение совхоза Восточный.

Борисоглебское муниципальное образование:

- с. Борисоглебка (1887г.) основали переселенцы из Тамбовской и Екатеринославской губерний и Донецкой волости;
- с. Ильиновка (1880г.) названо по фамилии первых переселенцев – Ильиных.

Варваровское муниципальное образование:

- с. Варваровка (1886г.) основано переселенцами из Европейской России, преимущественно из Полтавской губернии.

Восточное муниципальное образование:

- п. Восточный образован в 1929 году. В этом же году образован и совхоз «Восточный» - первый совхоз на Дальнем Востоке;
- п. Прибрежный (1930г.).

Королинское муниципальное образование:

- с. Короли (1902г.);
- с. Георгиевка (1902г.) до 1932 года называлось Козье Поле;
- с. Смирновка (1902г.) основали три семьи из Смоленской и пять семей из Могилевской губернии. Село названо по фамилии инженера-землеустроителя Смирнова, который нарезал участок под населенный пункт.

Максимовское муниципальное образование:

- с. Максимовка (1909г.) образовали поселенцы из с. Максимовки на Украине;
- с. Кутилово (1878г.) ранее называлось Путилово.

Мухинское муниципальное образование:

- Основан поселок Мухинский в 1930 году. В этом же году был образован и совхоз «Мухинский»;
- с. Черемушки (1930г.) до 1964 года называлось 3-е отделение совхоза «Мухинский».

Никола-Александровское муниципальное образование:

- с. Никола-Александровка образовалось в 1907 году переселенцами из Полтавской губернии, Переясловского уезда, села Ерковцы. Названо именем царя Николая Александровича;
- с. Покровка (1909г.).

Новомихайловское муниципальное образование:

- с. Новомихайловка (1907г.) образовано переселенцами из Оренбургской и Курской губерний и называлось Троебраткой. В 1919 году населенный пункт переименован в Новомихайловку по имени первого поселенца Михаила Овчинникова. Прежнее название села сохранилось за железнодорожной станцией и МТС;
- с. Сергее-Федоровка (1902г.) основано переселенцами из Полтавской губернии, Переясловского уезда, деревни Березань, именем которой до 1920 года и называлось село. Переименовано в память замученных белогвардейцами красных партизан Сергея Халамейды, Сергея Плахотнюка и Федора Ганжу;
- с. Харьковка (1903г.) образовано переселенцами из Харьковской губернии;
- железнодорожная станция Троебратка (1913г.).

Панинское муниципальное образование:

- с. Панино (1910г.) основано в районе дегтярного завода Панина переселенцами из Воронежской губернии. До 1917г. называлось Троицкое;
- и. Южный (1928г.) до 1964 года назывался 2-ое отделение совхоза «Восточный».

Переясловское муниципальное образование:

- с. Переясловка (1904г.) образовано переселенцами из Переясловского уезда Полтавской губернии;
- с. Преображенковка (1889г.) основано переселенцами из Донской области.

Песчаноозерское муниципальное образование:

- с. Песчаноозерка (1884г.) основали переселенцы из Донской области Новочеркасской волости села Кутеневка возле озера с песчаным дном. Первоначальное название села – Алексеевка.

Романовское муниципальное образование:

- с. Романовка (1905г.) образовано переселенцами из центральных губерний России и Украины. Первоначальное название села – Пикаловка по имени местного владельца дегтярного завода Пикалова. В 1909 году на сходе граждан было решено назвать село Романовка, в честь царя Николая Романова;

с. Марьяновка (1912г.) названо первым поселенцем по имени своей жены - Марьяны. Первое название села Цаплинка;

с. Борисово (1908г.).

Смеловское муниципальное образование:

с. Смелое (1908г.) основано переселенцами из Черниговской губернии, Ромовецкого уезда, с. Смелое. До 1918 года называлось Андреевка;

с. Ясная Поляна (1910г.) основано переселенцами из Киевской губернии, Черкасского уезда, села Черниевка. Первоначальное название Беткуловка, по имени землеустроителя Беткулова;

с. Беляковка (1912г.).

Трудовое муниципальное образование:

п. Трудовой (1924г.) до 1964 года назывался Центральная усадьба совхоза «Борисоглебский»;

п. Заозерный (1930г.) до 1964 года назывался 1-е отделение совхоза «Борисоглебский»;

п. Увальный (1930г.) до 1964 года назывался 2-е отделение совхоза «Борисоглебский».

В 1930 году началась застройка поселков Заозерный и Увальный.

Отдельные объекты социальной инфраструктуры муниципального образования за 2010 год

Наименование показателя	Октябрь-ский район	в том числе поселения:					
		Борисог-лебское	Варва-ровское	Восточ-ное	Екатерино-славское	Королин-ское	Макси-мовское
Общая протяженность улиц, проездов, набережных на конец отчетного года, км	282,7	11,3	10,8	15,1	56	10	9,7
Одинокое протяжение уличной водопроводной сети, м	20800	-	8500	1000	7000	-	1000
Одинокое протяжение уличной канализационной сети, м	11000	-	4500	-	6500	-	-
Общая площадь жилых помещений, тыс. кв. м	409,5	10,9	57,5	22	205,5	7,4	9,5
Общая площадь жилых помещений в ветхих и аварийных жилых домах, тыс. кв. м	-	-	-	-	-	-	-
Число проживающих в ветхих жилых домах, человек	1500	96	26	94	728	23	23
Число проживающих в аварийных жилых домах, человек	397	20	-	-	192	-	-
Переселено из ветхих и аварийных жилых домов за отчетный год, человек	6	-	-	-	4	-	-
Число дневных общеобразовательных учреждений на начало учебного года - все-го, единиц	16	1	1	1	2	1	1
в них учащихся – всего, человек	2306	20	420	235	988	34	41
Число вечерних (сменных) общеобразовательных учреждений – всего, единиц	-	-	-	-	-	-	-
в них учащихся – всего, человек	25	-	6	-	19	-	-
Число самостоятельных больничных учреждений, единиц	1	-	-	-	1	-	-
Число коек в больничных учреждениях, койка	140	-	-	-	140	-	-
Мощность амбулаторно-поликлинических учреждений (самостоятельных и отде-лений в составе больничных учреждений и других ЛПУ), посещений в смену	330,4	10,4	59,6	-	174,4	-	-
Численность врачей всех специальностей (без зубных) в учреждениях здравоохра-нения, человек	48	-	7	-	41	-	-
Численность среднего медицинского персонала в учреждениях здравоохранения, человек	165	2	15	5	119	1	2
Число фельдшерско-акушерских пунктов, единиц	21	2	-	2	2	1	1
Число негосударственных лечебно-профилактических учреждений, единиц	-	-	-	-	-	-	-
Число коек в негосударственных лечебно-профилактических учреждениях, единиц	-	-	-	-	-	-	-
Число негосударственных амбулаторно-поликлинических учреждений, единиц	1	-	1	-	-	-	-
Мощность негосударственных амбулаторно-поликлинических учреждений, посе-щений в смену	4	-	4	-	-	-	-
Численность врачей всех специальностей (без зубных) в негосударственных лечебно-профилактических учреждениях, человек ¹⁾	2	-	2	-	-	-	-
Численность среднего медицинского персонала в негосударственных лечебно-профилактических учреждениях, человек ¹⁾	1	-	1	-	-	-	-

¹⁾ Включаются работники Центра гигиены и эпидемиологии системы ОАО «РЖД», а так же медицинский персонал санаториев – профилакториев и оздоровительных центров.

Наименование показателя	Октябрь- ский район	в том числе поселения:					
		Борисог- лебское	Варва- ровское	Восточ- ное	Екатерино- славское	Королин- ское	Макси- мовское
Число стационарных учреждений социального обслуживания для граждан пожилого возраста и инвалидов (взрослых), единиц	-	-	-	-	-	-	-
Число учреждений для детей-инвалидов, единиц	-	-	-	-	-	-	-
Число учреждений культурно-досугового типа, единиц	26	2	1	2	3	1	1
Число библиотек, единиц	22	2	1	2	3	1	1
Число музеев, единиц	1	-	-	-	1	-	-
Число профессиональных театров, единиц	-	-	-	-	-	-	-
Число парков культуры и отдыха (городских садов), единиц	-	-	-	-	-	-	-
Число детских музыкальных, художественных, хореографических школ и школ искусств, единиц	1	-	-	-	1	-	-
Число кинотеатров и киноустановок, единиц	1	-	-	-	1	-	-
Число спортивных сооружений – всего, единиц	81	3	6	5	23	4	5
Число детско-юношеских спортивных школ, единиц	-	-	-	-	-	-	-
Численность занимающихся в детско-юношеских спортивных школах, человек	-	-	-	-	-	-	-
Число добровольных формирований населения по охране общественного порядка, единиц	2	-	1	-	1	-	-
Количество объектов розничной торговли и общественного питания, единиц:							
магазины (без торговых центров)	100	3	15	4	44	2	3
торговые центры	4	-	1	-	3	-	-
павильоны	41	-	3	4	31	-	-
палатки, киоски	-	-	-	-	-	-	-
аптеки и аптечные магазины	6	-	2	-	4	-	-
аптечные киоски и пункты	3	-	-	-	3	-	-
общедоступные столовые, закусочные	4	1	-	-	3	-	-
столовые, находящиеся на балансе учебных заведений, организаций, промышленных предприятий	17	-	2	1	5	1	1
рестораны, кафе, бары	2	-	-	-	1	-	-
автозаправочные станции	3	-	-	1	2	-	-
розничные рынки - всего	-	-	-	-	-	-	-
Число объектов бытового обслуживания населения, единиц	37	2	4	2	26	-	1

Наименование показателя	в том числе поселения:								
	Мухин- ское	Никола- Алексан- дровское	Новоми- хайлов- ское	Панин- ское	Переяс- ловское	Песчано- озерское	Романов- ское	Смелов- ское	Трудовое
Численность среднего медицинского персонала в негосударственных лечебно-профилактических учреждениях, человек	-	-	-	-	-	-	-	-	-
Число стационарных учреждений социального обслуживания для граждан пожилого возраста и инвалидов (взрослых), единиц	-	-	-	-	-	-	-	-	-
Число учреждений для детей-инвалидов, единиц	-	-	-	-	-	-	-	-	-
Число учреждений культурно-досугового типа, единиц	2	2	2	2	2	1	2	1	2
Число библиотек, единиц	1	2	1	1	2	1	2	1	1
Число музеев, единиц	-	-	-	-	-	-	-	-	-
Число профессиональных театров, единиц	-	-	-	-	-	-	-	-	-
Число парков культуры и отдыха (городских садов), единиц	-	-	-	-	-	-	-	-	-
Число детских музыкальных, художественных, хореографических школ и школ искусств, единиц	-	-	-	-	-	-	-	-	-
Число кинотеатров и киноустановок, единиц	-	-	-	-	-	-	-	-	-
Число спортивных сооружений – всего, единиц	3	6	5	3	3	4	5	2	4
Число детско-юношеских спортивных школ, единиц	-	-	-	-	-	-	-	-	-
Численность занимающихся в детско-юношеских спортивных школах, человек	-	-	-	-	-	-	-	-	-
Число добровольных формирований населения по охране общественного порядка, единиц	-	-	-	-	-	-	-	-	-
Количество объектов розничной торговли и общественного питания, единиц:									
магазины (без торговых центров)	4	6	4	2	2	4	3	2	2
торговые центры	-	-	-	-	-	-	-	-	-
павильоны	1	1	-	-	-	-	1	-	-
палатки, киоски	-	-	-	-	-	-	-	-	-
аптеки и аптечные магазины	-	-	-	-	-	-	-	-	-
аптечные киоски и пункты	-	-	-	-	-	-	-	-	-
общедоступные столовые, закусовые	-	-	-	-	-	-	-	-	-
столовые, находящиеся на балансе учебных заведений, организаций, промышленных предприятий	-	1	1	1	1	1	1	-	1
рестораны, кафе, бары	-	-	-	-	-	-	1	-	-
автозаправочные станции	-	-	-	-	-	-	-	-	-
розничные рынки - всего	-	-	-	-	-	-	-	-	-
Число объектов бытового обслуживания населения, единиц	-	-	-	1	-	1	-	-	-

Ромненский район



21. РОМНЕНСКИЙ РАЙОН

Расположен район на востоке Зейско-Буреинской равнины и граничит на западе с Белогорским и Серышевским, на севере – с Мазановским, на юге – с Бурейским, Завитинским и Октябрьским, на юго-западе – с Ивановским районами, на востоке – с Хабаровским краем.

Общая площадь района составляет 10,07 тыс. кв. км. Административный центр – Ромны. Расстояние до областного центра – 198 км, от районного центра до ближайшей железнодорожной станции Поздеевка – 38 км.

Численность постоянного населения на 1 января 2011 года составила 9,3 тыс. человек (1,1% населения Амурской области). Плотность населения – 0,9 человека на 1 кв. км.

Рельеф местности холмисто-равнинный. В западной половине – лиственнично-белоберезовые леса, к югу – комплекс луговой растительности и небольших массивов белоберезовых лесов с примесью осины, ивы, дуба, черной березы и зарослей лещины. В юго-восточной части – черноберезовые и дубовые леса, которые к северу переходят в дубравы. В районе много озер, болот, заболоченных земель. На северо-востоке – бассейн реки Томь. На юго-западе – приток р. Зея.

В парковых дубово-березовых лесах водятся лось, косуля, норка американская, волк, бурундук, лиса, белка, колонок. К югу фауна включает в себя степные виды: даурского хомячка, длиннохвостого суслика, из птиц – даурского журавля, красную утку, дальневосточного аиста, японского журавля. К северо-востоку в светлохвойной тайге обитают бурый медведь, соболь, россомаха, заяц-беляк, горностаи, гадюка, из птиц – глухарь, рябчик, серый гусь, лебедь-кликун, ястребиная сова, черныш и пестрый дятлы.

На территории района на 1 января 2011 года зарегистрировано 101 предприятие и организация, в том числе по видам экономической деятельности: промышленное производство - 6, сельское хозяйство, охота и лесное хозяйство - 7, транспорт и связь - 2, оптовая и розничная торговля – 11, строительство - 2.

Основной вид экономической деятельности – сельскохозяйственное производство. Под посевами всех сельскохозяйственных культур под урожай 2010 года было занято 27,5 тыс. га. В 2010 году произведено сельскохозяйственной продукции: зерна в весе после доработки – 2,7 тыс. тонн; сои – 12,6 тыс. тонн, мяса в убойном весе – 0,7 тыс. тонн, молока – 8,0 тыс. тонн. По состоянию на конец 2010 года поголовье крупного рогатого скота составило 4,3 тыс. голов, свиней – 1,9 тыс. голов.

В районе 11 дневных государственных и муниципальных общеобразовательных учреждений с численностью учащихся 1,1 тыс. человек; 2 дошкольных учреждения, которые посещает 185 детей; 18 общедоступных библиотек с книжным фондом 129,0 тыс. экземпляров, 17 клубов на 1,7 тыс. мест, историко-краеведческий музей.

Лечебно-профилактическую помощь населению оказывает 1 врачебное больничное учреждение на 70 коек, 3 амбулаторно-поликлинических учреждения мощностью 225,4 посещения в смену и 15 фельдшерско-акушерских пунктов. В системе здравоохранения работает 27 врачей, 93 работника среднего медицинского персонала.

В зоне хвойно-широколиственных лесов находится созданный в 1967 году заказник по воспроизводству диких животных и птиц – Ташинский, площадью 110 тыс. гектаров. Обитают в нем занесенные в Красную книгу: аист дальневосточный, беркут, журавль японский, лебедь-кликун, мандаринка, орлан-белохвост. С севера к Ташинскому заказнику примыкает рыбный заказник по реке Томь и ее притокам, созданный для охраны рыбных ресурсов.

На территории района расположены два памятника природы – Ромненское и Советское лесничества, 11 памятников истории и культуры.

Основные социально-экономические показатели

	2005	2006	2007	2008	2009	2010
Индекс промышленного производства	130,6	131,2	143,0	111,1	-	-
Объем отгруженных товаров собственного производства, выполненных работ и услуг собственными силами по видам деятельности, млн. рублей	45,8	55,7	68,2	69,4	67,1	64,7
Обрабатывающие производства, всего, млн. рублей	2,7	2,3	*	*	*	*
в т.ч. производство пищевых продуктов	1,3	1,2	1,3	-	-	-
обработка древесины	1,1	0,9	3,8	2,1	5,2	-
издательская и полиграфическая	0,1	0,2	*	*	*	*
производство машин и оборудования	0,2	-	-	-	-	-
Производство и распределение электроэнергии, газа и воды, всего, млн. рублей	43,1	53,4	62,0	66,1	59,5	62,4
в т.ч. производство, передача и распределение электроэнергии, газа, пара и горячей воды	42,4	52,3	60,6	64,8	58,8	62,0
Инвестиции в основной капитал, млн. рублей ¹⁾	11,3	10,6	23,1	9,8	32,5	33,2
Ввод в действие жилых домов, тыс. кв. м. общ. пл.	-	0,1	-	0,1	-	0,3

¹⁾ За 2005-2009гг. по полному кругу, за 2010 год – без субъектов малого предпринимательства и объема инвестиций, не наблюдаемых прямыми статистическими методами

	2005	2006	2007	2008	2009	2010
Объем работ, выполненных по виду деятельности «Строительство» в действующих ценах, млн. рублей ¹⁾	-	-	-	-	-	-
Продукция сельского хозяйства в хозяйствах всех категорий, млн. рублей	260,1	292,6	341,9	424,0	580,7	574,7
Индексы производства продукции сельского хозяйства в хозяйствах всех категорий, (в сопоставимых ценах; в % к предыдущему году)	84,6	108,9	113,1	109,4	109,4	97,9
Произведено продукции сельхозорганизациями:						
мяса, скот и птица на убой (в живом весе), тонн	21	-	-	-	-	-
молоко, тонн	66	-	-	-	-	-
Грузооборот автомобильного транспорта всех видов экономической деятельности, млн. т-км ²⁾	0,2	1,3	0,9	0,9	1,2	1,2
Пассажирооборот автомобильного транспорта общего пользования, млн. пасс-км.	7,4	5,3	3,5	2,1	2,7	2,7
Оборот розничной торговли по всем каналам реализации, млн. рублей	37,8	40,6	38,4	54,4	58,6	72,6
Объем платных услуг населению, млн. рублей	16,0	26,2	32,8	22,0 ²⁾	13,8 ²⁾	22,2 ²⁾
Оборот общественного питания, млн. рублей	0,2	0,2	0,2	0,3	0,2	0,3
Дебиторская задолженность предприятий и организаций, млн. рублей	12,7	11,5	17,5	11,4	12,9	5,3
Кредиторская задолженность предприятий и организаций, млн. рублей	30,9	12,1	24,1	13,7	25,3	12,3
Начисленная среднемесячная номинальная заработная плата одного работника, рублей ²⁾	5708,2	7784,9	9805,6	11844,2	13860,1	15485,3
Просроченная задолженность по заработной плате (на конец года), тыс. рублей	946	1667	-	-	-	-
Численность официально зарегистрированных безработных (на конец декабря), человек	654	704	714	713	617	419

Организации, находящиеся на территории муниципального образования

Должность	Ф.И.О. руководителя	Телефон
Код (41645)		
Ромненское районное Собрание народных депутатов		
<i>676620, с. Ромны, ул. Гагарина, 30</i>		
Председатель	Мартынова Надежда Степановна	9-17-73
Администрация Ромненского района		
<i>676620, с. Ромны, ул. Гагарина, 30</i>		
Глава	Вельдякин Василий Петрович	9-13-06
Основные предприятия (организации)		
ООО СМУ «Ромненское»		
<i>676620, с. Ромны, ул. Комсомольская, 65 В</i>		
Директор	Пасечников Валерий Павлович	9-14-16
МУП «Поздеевское ЖКХ»		
<i>676610, с. Поздеевка, ул. Дзержинского, 43</i>		
Директор	Карпенко Виктор Петрович	9-52-52
ГУП Амурской области «Ромненское ДУ»		
<i>676620, с. Ромны, ул. Комсомольская, 37</i>		
Генеральный директор	Гусарь Анатолий Иванович	9-12-96

¹⁾ За 2005-2009гг. по полному кругу, за 2010 год – по крупным и средним предприятиям

²⁾ Данные по крупным и средним организациям

Должность	Ф.И.О. руководителя	Телефон
МУП «Ромненские коммунальные сети»		
<i>676620, с. Ромны, ул. Пионерская, 23</i>		
Директор	Тимошенко Сергей Михайлович	9-12-79
Сельскохозяйственные предприятия		
СПК «Колос»		
<i>676615, с. Святорусовка, ул. Школьная, 45</i>		
Председатель	Полещук Виктор Анатольевич	9-81-23
Банки		
Дополнительный офис 4452 Амурского филиала ОАО АКБ «Росбанка»		
<i>676620, с. Ромны, ул. Гагарина, 15</i>		
Управляющий	Прикота Наталья Васильевна	9-11-15
Амурский региональный филиал ОАО АКБ «Россельхозбанк» офис №3349/23/09		
<i>676620, с. Ромны, ул. Гагарина, 32</i>		
Управляющий	Каткова Наталья Викторовна	9-15-91
Печатные издания		
АНО «Редакция газеты «Знамя Победы»		
<i>676620, с. Ромны, ул. Советская, 100</i>		
Редактор	Сторожук Елена Петровна	9-11-74



Характеристика сельских поселений

На территории района находится 30 сельских населенных пунктов, объединенных в 12 муниципальных образований.

Ромненское муниципальное образование:

с. Ромны (1907г.) - первыми поселенцами были выходцы из Ромненского уезда Киевской губернии.

Амаранское муниципальное образование:

с. Амаранка (1914г.);

с. Новониколаевка (1910г.);

с. Восточная Нива (1927г.) первоначально называлось Девятая Падь.

Верхнебельское муниципальное образование:

с. Верхнебелое (1889г.) основали старообрядцы из Забайкальской области;

с. Новороссийка (1907г.) образовано переселенцами из Левобережной Украины и частично с Кавказа.

Дальневосточное муниципальное образование:

с. Дальневосточное (1930г.) до 1964 года центральная усадьба совхоза имени ОКДВА;

с Григорьевка (1909г.);

с Урожайное (1930г.).

Знаменское муниципальное образование:

с. Знаменка (первоначальное название Крутой Лог), начало заселяться в 1908 году, в 1913 году по просьбе деревенского общества стала называться Знаменкой;

с. Кузьмичи (1901г.) основано переселенцами из с. Кузьмичи Могилевской области.

Калиновское муниципальное образование:

с. Калиновка (1910г.) до 1912 года называлось Верхние Чергали.

Каховское муниципальное образование:

с. Каховка (1907г.) образовано переселенцами из г. Каховка на Украине. До 1912 года называлось Богословка;

с. Новолиствянка (1910г.);

с. Серединное (1914г.);

с. Новый Быт (1946г.).

Поздеевское муниципальное образование:

с. Поздеевка (1910г.) получило название от фамилии братьев Поздеевых, которые владели 500 десятинами земли, вели свое хозяйство.

Рогозовское муниципальное образование:

с. Рогозовка (1909г.) образовано переселенцами из одноименного села Бориспольского уезда Киевской губернии;

с. Вознесенка (1887г.) до 1930 года называлось Возжаевкой по названию села Полтавской губернии, откуда прибыли первые переселенцы;

с. Высокое (1930г.) до 1964 года называлось 2-е отделение совхоза «Рогозовский»;

с. Климовка (1885г.).

Святоруссовское муниципальное образование:

с. Святоруссовка (1904г.);

с. Любимое (1903г.) до 1930г. называлось Тимофеевка;

с. Морозовка (1916г.) названо по фамилии первых поселенцев Морозовых.

Чергалинское муниципальное образование:

с. Чергали (1960г.);

с. Хохлатское (1905г.)

с. Братолюбовка и с. Придорожное (1910г.);

с. Смоляное (1969г.);

с. Райгородка (1908г.) образовали переселенцы из Райгородки Харьковской губернии.

Отдельные объекты социальной инфраструктуры муниципального образования за 2010 год

Наименование показателя	Ромненский район	в том числе поселения:										
		Амаранское	Верхнебельское	Дальневосточное	Знаменское	Калиновское	Каховское	Поздеевское	Рогозовское	Ромненское	Свято-руссовское	Черга-линское
Общая протяженность улиц, проездов, набережных на конец отчетного года, км	159	10	9	15	12	8	16	10	18	15	27	19
Одиночное протяжение уличной водопроводной сети, м	2500	-	-	200	-	-	-	400	-	1900	-	-
Одиночное протяжение уличной канализационной сети, м	-	-	-	-	-	-	-	-	-	-	-	-
Общая площадь жилых помещений, тыс. кв. м	224,5	11,2	11,3	21,1	15	6,6	11,1	39,3	20,5	53,3	17	18,1
Общая площадь жилых помещений в ветхих и аварийных жилых домах, тыс. кв. м	-	-	-	-	-	-	-	-	-	-	-	-
Число проживающих в ветхих жилых домах, человек	2100	11	87	99	117	56	203	473	89	386	389	190
Число проживающих в аварийных жилых домах, человек	-	-	-	-	-	-	-	-	-	-	-	-
Переселено из ветхих и аварийных жилых домов за отчетный год, человек	10	-	-	-	-	-	-	1	-	9	-	-
Число дневных общеобразовательных учреждений на начало учебного года - всего, единиц	11	1	1	1	1	1	1	1	1	1	1	1
в них учащихся – всего, человек	1071	59	69	36	52	28	41	245	63	323	70	85
Число вечерних (сменных) общеобразовательных учреждений – всего, единиц	1	-	-	-	-	-	-	-	-	1	-	-
в них учащихся – всего, человек	59	-	-	-	-	-	-	-	-	59	-	-
Число самостоятельных больничных учреждений, единиц	1	-	-	-	-	-	-	-	-	1	-	-
Число коек в больничных учреждениях, койка	70	-	-	-	-	-	-	-	-	70	-	-
Мощность амбулаторно-поликлинических учреждений (самостоятельных и отделений в составе больничных учреждений и других ЛПУ), посещений в смену	225,4	-	-	-	-	-	-	50,4	-	150	25	-

Наименование показателя	Ромненский район	в том числе поселения:											
		Амаранское	Верхнебельское	Дальневосточное	Знаменское	Калиновское	Каховское	Поздеевское	Рогозовское	Ромненское	Свято-руссовское	Черга-линское	
Численность врачей всех специальностей (без зубных) в учреждениях здравоохранения, человек	27	-	-	-	-	-	-	-	2	-	24	1	-
Численность среднего медицинского персонала в учреждениях здравоохранения, человек	93	1	2	2	1	1	2	7	1	69	4	3	
Число фельдшерско-акушерских пунктов, единиц	15	1	2	2	1	1	2	-	1	-	2	3	
Число негосударственных лечебно-профилактических учреждений, единиц	-	-	-	-	-	-	-	-	-	-	-	-	
Число коек в негосударственных лечебно-профилактических учреждениях, единиц	-	-	-	-	-	-	-	-	-	-	-	-	
Число негосударственных амбулаторно-поликлинических учреждений, единиц	-	-	-	-	-	-	-	-	-	-	-	-	
Мощность негосударственных амбулаторно-поликлинических учреждений, посещений в смену	-	-	-	-	-	-	-	-	-	-	-	-	
Численность врачей всех специальностей (без зубных) в негосударственных лечебно-профилактических учреждениях, человек	-	-	-	-	-	-	-	-	-	-	-	-	
Численность среднего медицинского персонала в негосударственных лечебно-профилактических учреждениях, человек	-	-	-	-	-	-	-	-	-	-	-	-	
Число стационарных учреждений социального обслуживания для граждан пожилого возраста и инвалидов (взрослых), единиц	-	-	-	-	-	-	-	-	-	-	-	-	
Число учреждений для детей-инвалидов, единиц	-	-	-	-	-	-	-	-	-	-	-	-	
Число учреждений культурно-досугового типа, единиц	17	1	2	2	1	1	1	1	1	1	3	3	
Число библиотек, единиц	18	2	1	2	1	1	1	1	2	2	2	3	
Число музеев, единиц	1	-	-	-	-	-	-	-	-	1	-	-	

Наименование показателя	Ромненский район	в том числе поселения:											
		Амаранское	Верхнебельское	Дальневосточное	Знаменское	Калиновское	Каховское	Поздеевское	Рогозовское	Ромненское	Свято-руссовское	Черга-линское	
Число профессиональных театров, единиц	-	-	-	-	-	-	-	-	-	-	-	-	-
Число парков культуры и отдыха (городских садов), единиц	-	-	-	-	-	-	-	-	-	-	-	-	-
Число детских музыкальных, художественных, хореографических школ и школ искусств, единиц	1	-	-	-	-	-	-	-	-	-	1	-	-
Число кинотеатров и киноустановок, единиц	-	-	-	-	-	-	-	-	-	-	-	-	-
Число спортивных сооружений – всего, единиц	53	3	3	5	3	3	3	7	5	11	3	7	
Число детско-юношеских спортивных школ, единиц	1	-	-	-	-	-	-	-	-	1	-	-	
Численность занимающихся в детско-юношеских спортивных школах, человек	280	-	-	-	-	-	-	-	-	280	-	-	
Число добровольных формирований населения по охране общественного порядка, единиц	1	-	-	-	-	-	-	-	-	1	-	-	
Количество объектов розничной торговли и общественного питания, единиц:													
магазины (без торговых центров)	86	5	3	3	3	2	2	14	3	43	4	4	
торговые центры	-	-	-	-	-	-	-	-	-	-	-	-	
павильоны	1	-	-	-	-	-	-	-	-	-	-	1	
палатки, киоски	1	-	-	-	-	-	-	-	-	1	-	-	
аптеки и аптечные магазины	1	-	-	-	-	-	-	-	-	1	-	-	
аптечные киоски и пункты	3	-	-	-	-	-	-	1	-	2	-	-	
общедоступные столовые, закусочные	-	-	-	-	-	-	-	-	-	-	-	-	
столовые, находящиеся на балансе учебных заведений, организаций, промышленных предприятий	10	1	-	1	1	1	1	1	1	1	1	1	
рестораны, кафе, бары	2	-	-	-	-	-	-	1	-	1	-	-	
автозаправочные станции	3	-	1	-	-	-	-	-	-	2	-	-	
розничные рынки - всего	-	-	-	-	-	-	-	-	-	-	-	-	
Число объектов бытового обслуживания населения, единиц	21	-	-	1	-	-	-	3	1	15	-	1	

Свободненский район



22. СВОБОДНЕНСКИЙ РАЙОН

Свободненский район образован в 1922 году. Расположен район в северо-западной части Амурской области. На западе по р. Амур проходит государственная граница с КНР. На севере район граничит с Шимановским районом, на востоке по р. Зея – с Мазановским и Серышевским районами, на юге – с Благовещенским районом.

Районным центром является г.Свободный, удаленный от областного центра по железной дороге на 163 км, по р. Зея – на 196 км и по автомобильной трассе – на 146 км. По территории района проходит Транссибирская магистраль, протяженность которой составляет 60 км. Общая протяженность автомобильных дорог – 490 км, из них 46 км – республиканского значения.

Численность постоянного населения района на 1 января 2011 года – 14,3 тыс.человек (1,7% населения Амурской области). Плотность населения – 2,0 человека на 1 кв. км.

Площадь района составляет 7318,18 кв. км. Большая часть территории района покрыта лесной растительностью, пересечена увалами и сопками. Преобладающие лесные породы: лиственница, береза, дуб (маньчжурский), сосна.

Район богат полезными ископаемыми – месторождениями бурых углей, формовочных и стекольных песков, огнеупорных и кирпичных глин, суглинков, песчано-гравийного балласта, строительного камня, каолина.

По состоянию на 1 января 2011 года на территории района зарегистрировано 109 предприятий и организаций, в том числе по видам экономической деятельности: промышленное производство - 13, сельское хозяйство, охота и лесное хозяйство - 19, оптовая и розничная торговля – 5, строительство - 5.

Основной вид экономической деятельности – сельскохозяйственное производство. В 2010 году посевная площадь всех сельскохозяйственных культур составила 26,6 тыс. га. На конец 2010 года поголовье крупного рогатого скота насчитывало 4,1 тыс. голов, 7,0 тыс. голов свиней. В 2010 году произведено сельскохозяйственной продукции: зерна в весе после доработки – 1,7 тыс. тонн; сои – 6,4 тыс. тонн, мяса в убойном весе – 1,0 тыс. тонн, молока – 7,2 тыс. тонн.

В районе 22 дневных государственных и муниципальных общеобразовательных учреждения, в которых обучается 1,5 тыс. человек; 5 дошкольных учреждений, которые посещает 154 ребенка.

Культурное обслуживание осуществляют 26 общедоступных библиотек с книжным фондом 202,8 тыс. экземпляров, 32 клубных учреждения на 3075 посадочных мест.

Лечебно-профилактическую помощь населению оказывает 4 врачебных больничных учреждения на 90 коек, 7 амбулаторно-поликлинических учреждений мощностью 176,9 посещений в смену и 29 фельдшерско-акушерских пунктов. В системе здравоохранения работает 21 врач, 126 работников среднего медицинского персонала.

На территории района находятся: государственный зоологический памятник природы областного значения «Нылгинский муравейник», природный памятник «Сосновый Бор», две стоянки древнего человека, даурский могильник.

Основные социально-экономические показатели

	2005	2006	2007	2008	2009	2010
Индекс промышленного производства	137,5	4,8	91,8	120,1	-	-
Объем отгруженных товаров собственного производства, выполненных работ и услуг собственными силами по видам деятельности,	27,2	0,6	0,6	25,4	4,0	56,8
Обрабатывающие производства, всего, млн. рублей	0,5	0,6	0,6	-	-	-
в т.ч. производство пищевых продуктов	0,5	0,6	0,6	-	-	-
Производство и распределение электроэнергии, газа и воды, млн. рублей	26,7	-	-	25,4	4,0	56,8
в т.ч. производство, передача и распределение электроэнергии, газа, пара и горячей воды	25,7	-	-	22,7	4,0	54,6
сбор, очистка и распределение воды	1,0	-	*	*	*	*
Инвестиции в основной капитал, млн. рублей ¹⁾	16,8	7,8	7,8	3,4	6,8	534,2
Ввод в действие жилых домов, тыс. кв. м. общ. пл.	0,8	0,0	0,2	0,3	0,3	0,3
Объем работ, выполненных по виду деятельности «Строительство» в действующих ценах, млн. рублей ²⁾	4,3	-	-	-	-	148,6
Продукция сельского хозяйства в хозяйствах всех категорий, млн. рублей	415,4	455,9	493,8	640,0	793,0	808,3
Индексы производства продукции сельского хозяйства в хозяйствах всех категорий, (в сопоставимых ценах; в % к предыдущему году)	81,6	109,6	99,2	112,1	94,5	101,2

¹⁾ За 2005-2009гг. по полному кругу, за 2010 год – без субъектов малого предпринимательства и объема инвестиций, не наблюдаемых прямыми статистическими методами

²⁾ За 2005-2009гг. по полному кругу, за 2010 год – по крупным и средним предприятиям

	2005	2006	2007	2008	2009	2010
Произведено продукции сельхозорганизациями:						
скот и птица на убой (в живом весе), тонн	42	23	32	48	39	36
молоко, тонн	167	165	14	-	-	-
Грузооборот автомобильного транспорта всех видов экономической деятельности, млн. т-км ¹⁾	0,2	0,2	0,2	-	-	-
Пассажиروоборот автомобильного транспорта общего пользования, млн. пасс-км.	1,0	1,1	1,3	1,5	1,3	1,1
Оборот розничной торговли по всем каналам реализации, млн. рублей	60,2	51,2	73,7	95,8	116,9	130,6
Оборот общественного питания, млн. рублей	0,3	0,4	0,4	0,5	0,4	0,5
Объем платных услуг населению, млн. рублей	19,4	4,7	14,9	10,4 ¹⁾	15,6 ¹⁾	41,4 ¹⁾
Дебиторская задолженность предприятий и организаций, млн. рублей	1,0	0,9	0,4	-	-	288,6
Кредиторская задолженность предприятий и организаций, млн. рублей	7,2	5,8	5,1	0,1	0,0	478,1
Начисленная среднемесячная номинальная заработная плата одного работника, рублей ¹⁾	4068,6	6425,3	8057,3	10870,4	12955,1	16166,3
Просроченная задолженность по заработной плате (на конец года), тыс. рублей	33	-	-	-	-	-

Организации, находящиеся на территории муниципального образования

Должность	Ф.И.О. руководителя	Телефон
Код (41643)		
Свободненский районный Совет народных депутатов		
<i>676400, г. Свободный, ул. 50 лет Октября, 14</i>		
Председатель	Драганер Геннадий Александрович	3-06-03
Администрация Свободненского района		
<i>676400, г. Свободный, ул. 50 лет Октября, 14</i>		
Глава	Романов Юрий Павлович	3-02-51
Основные предприятия (организации)		
Сельскохозяйственные предприятия		
СПК «Темп»		
<i>676412, с. Сычевка</i>		
Директор	Шаповалов Василий Петрович	39-4-13 (дом)
СПК «Надежда»		
<i>676411, с. Костюковка, ул. Макарова, 44</i>		
Председатель	Чирков Василий Николаевич	36-8-89
СПК «Черниговский»		
<i>676436, с. Черниговка, ул. Трудовая, 13</i>		
Председатель	Мехедов Юрий Васильевич	39-2-18

¹⁾ Данные по крупным и средним организациям

Характеристика сельских поселений

В состав района входят 24 муниципальных образования, которые объединяют 41 сельский населенный пункт.

Голубинское муниципальное образование:

с. Голубое (1923г.) расположено на берегу Джатвы при впадении в нее ключа Голубого.

Дмитриевское муниципальное образование:

с. Дмитриевка (1907г.) до 1911 года называлось Захватная.

п. Юхта (с эвенкийского - родник, ручей) образована в 1926 году;

Юхта-3 (1931г.) - когда-то называли «собачником» (была школа служебного собаководства). Тут же находилась детская трудовая колония беспризорных.

Желтоярское муниципальное образование:

с. Желтоярово (1900г.) основали поселенцы из западных губерний. Названо от крупного обрыва желтого цвета на берегу р. Зеи;

с. Гащенко (1906г.) первоначально называлось Алексеевкой, которую после революции переименовали в Гащенко, по названию речки;

с. Заган (от монгольского «цаган» - белый) основано в 1906 году переселенцами из Забайкальских сел Мухоршибир, Никольское, Заган. Первоначальное название – Майориха;

с. Новоникольск (1906г.) образовано белорусскими безземельными крестьянами.

Загорно – Селитьбинское муниципальное образование:

с. Загорная Селитьба (1891г.) было одной из крупнейших казачьих станиц с хуторами.

Климоуцевское муниципальное образование:

с. Климоуцы (1908г.) называлось Каменка, переименовано переселенцами, из Румынии, Австрии, Бессарабии.

Костюковское муниципальное образование:

с. Костюковка (1901г.) основали переселенцы из волости Костюковичи Могилевской губернии Белоруссии;

с. Малый Эргель (от эвенкийского «иргэ» - мозг; «эргили» - внизу) образовано в 1912 году;

с. Зиговка основано в 1910 году;

с. Серебрянка (1905г.).

Курганское муниципальное образование:

с. Курган основано в 1910 году, с Глухари – в 1912г.;

с. Глухари (1912г.).

Малосазанское муниципальное образование:

с. Малая Сазанка (1880г.) образовано переселенцами с западных районов России.

Маркучинское муниципальное образование:

с. Маркучи (1909г.) основано переселенцами из Румынии.

Москвитинское муниципальное образование:

с. Москвитино (1863г.) названо именем землепроходца Москвитина;

п. Источный (1920 год) основан как подсобное хозяйство управления Дальзолото (позже трест «Амурзолото»). Современное название с 1962 года.

Новгородское муниципальное образование:

с. Новгородка (1909г.) образовано переселенцами из Новгородской области;

с. Бардагон основали в 1883 году русские старообрядцы;

п. Подгорный (1911г.) до 1964 года – 1-ое отделение совхоза «Свободненский». Поселок стоит у подножия крутого и высокого склона долины р. Зеи - отсюда и название.

Новоивановское муниципальное образование:

с. Новоивановка (1907г.) названо по имени переселенца Ивана Семеновича Бондарева, прибывшего из Могилевской губернии.

Новостепановское муниципальное образование:

с. Новостепановка – первое упоминание относится к 1909 году. До 1927 года поселение называлось Новая Деревня.

Нижнебузулинское муниципальное образование:

Села Нижние Бузули и Новострополь основаны в 1909 году переселенцами из западных районов России.

Петропавловское муниципальное образование:

с. Петропавловка (1878г.);

с. Буссе (1872 год) названо по фамилии Амурского генерал-губернатора Н.В. Буссе.

Это старые казачьи станицы. До 1950 года оба села входили в расформированный Кумарский район.

Рогачевское муниципальное образование:

с. Рогачевка образовано переселенцами из Рогачевского уезда Могилевской губернии в 1898 году.

Семеновское муниципальное образование:

с. Семеновка (1908г.) получило название от имени первопоселенца;

с. Сукромли (1907г.) основано переселенцами из одноименного села Смоленской губернии.

Серебрянское муниципальное образование:

с. Серебрянка (1903г.) образовали переселенцы с. Рудня Могилевской губернии.

Сычевское муниципальное образование:

с. Сычевка (1907г.) до революции считалось казачьей станицей;

с. Гуран (с эвенкийского – дикий козел) основано в 1883г. раскольниками Забайкальской области, именуемыми прозвищем «гуран».

Талалинское муниципальное образование:

с. Талали (с эвенкийского «тала» - солонец, «талали» - идти вдоль солонца) образовано в 1904 году.

Усть-Перское муниципальное образование:

с. Усть-Пера (1921г.) - бывший лагерь репрессированных. Назывался Юхта-2, с 1933г. - Джалунь.

Черниговское муниципальное образование:

с. Черниговка (1907г.) основано переселенцами из Черниговской губернии.

Черновское муниципальное образование:

с. Черновка (1911г.) названо в честь инженера Чернова, который планировал и нарезал землю;

с. Разливная (1911г.) крестьянское село, основанное русскими, белоруссами и украинцами. Расположено на мелких ключах, которые в зимнюю стужу замерзали, а весной разливались. Отсюда село и получило свое название;

с. Чембары (1910г.) основано первопоселенцами украинского происхождения из г. Чембар;

дом отдыха Бузули открыт в 1938 году.



Наименование показателя	Свобод- ненский район	в том числе поселения:											
		Голу- бинское	Дмит- риев- ское	Жел- тояр- овское	Загор- но- Сель- бинское	Климо- уцев- ское	Костю- ковское	Курган- ское	Малоса- занское	Марку- чинское	Моск- витин- ское	Новго- родское	
Мощность негосударственных амбулаторно-поликлинических учреждений, посещений в смену	-	-	-	-	-	-	-	-	-	-	-	-	-
Численность врачей всех специальностей (без зубных) в негосударственных лечебно-профилактических учреждениях, человек	-	-	-	-	-	-	-	-	-	-	-	-	-
Численность среднего медицинского персонала в негосударственных лечебно-профилактических учреждениях, человек	-	-	-	-	-	-	-	-	-	-	-	-	-
Число стационарных учреждений социального обслуживания для граждан пожилого возраста и инвалидов (взрослых), единиц	-	-	-	-	-	-	-	-	-	-	-	-	-
Число учреждений для детей-инвалидов, единиц	1	-	-	-	-	-	-	-	-	-	-	-	-
Число учреждений культурно-досугового типа, единиц	32	1	1	4	1	1	2	1	1	1	2	1	
Число библиотек, единиц	26	1	1	2	1	1	1	-	1	1	1	2	
Число музеев, единиц	-	-	-	-	-	-	-	-	-	-	-	-	
Число профессиональных театров, единиц	-	-	-	-	-	-	-	-	-	-	-	-	
Число парков культуры и отдыха (городских садов), единиц	-	-	-	-	-	-	-	-	-	-	-	-	
Число детских музыкальных, художественных, хореографических школ и школ искусств, единиц	-	-	-	-	-	-	-	-	-	-	-	-	
Число кинотеатров и киноустановок, единиц	-	-	-	-	-	-	-	-	-	-	-	-	
Число спортивных сооружений – всего, единиц	113	1	14	7	3	6	6	-	9	10	3	7	
Число детско-юношеских спортивных школ, единиц	-	-	-	-	-	-	-	-	-	-	-	-	
Численность занимающихся в детско-юношеских спортивных школах, человек	-	-	-	-	-	-	-	-	-	-	-	-	
Число добровольных формирований населения по охране общественного порядка, единиц	-	-	-	-	-	-	-	-	-	-	-	-	
Количество объектов розничной торговли и общественного питания, единиц:													
магазины (без торговых центров)	86	2	6	6	4	5	4	4	3	3	1	4	
торговые центры	-	-	-	-	-	-	-	-	-	-	-	-	
павильоны	3	-	-	-	-	-	-	-	-	-	-	-	
палатки, киоски	7	1	-	-	1	-	-	-	-	-	-	-	
аптеки и аптечные магазины	-	-	-	-	-	-	-	-	-	-	-	-	
аптечные киоски и пункты	2	-	-	-	-	-	-	-	1	-	-	-	
общедоступные столовые, закусочные	3	-	-	1	-	-	-	-	1	-	-	-	

Наименование показателя	в том числе поселения:											
	Ново-ивановское	Ново-степановское	Нижне-бузулинское	Петропавловское	Рога-чевское	Семеновское	Серебрянское	Сычевское	Таллалинское	Усть-Перское	Черниговское	Черновское
Число музеев, единиц	-	-	-	-	-	-	-	-	-	-	-	-
Число профессиональных театров, единиц	-	-	-	-	-	-	-	-	-	-	-	-
Число парков культуры и отдыха (городских садов), единиц	-	-	-	-	-	-	-	-	-	-	-	-
Число детских музыкальных, художественных, хореографических школ и школ искусств, единиц	-	-	-	-	-	-	-	-	-	-	-	-
Число кинотеатров и киноустановок, единиц	-	-	-	-	-	-	-	-	-	-	-	-
Число спортивных сооружений – всего, единиц	8	2	3	4	3	3	1	7	2	5	5	4
Число детско-юношеских спортивных школ, единиц	-	-	-	-	-	-	-	-	-	-	-	-
Численность занимающихся в детско-юношеских спортивных школах, человек	-	-	-	-	-	-	-	-	-	-	-	-
Число добровольных формирований населения по охране общественного порядка, единиц	-	-	-	-	-	-	-	-	-	-	-	-
Количество объектов розничной торговли и общественного питания, единиц:												
магазины (без торговых центров)	3	2	6	3	1	3	2	6	3	1	3	11
торговые центры	-	-	-	-	-	-	-	-	-	-	-	-
павильоны	1	-	2	-	-	-	-	-	-	-	-	-
палатки, киоски	-	-	-	-	1	-	-	-	-	1	1	2
аптеки и аптечные магазины	-	-	-	-	-	-	-	-	-	-	-	-
аптечные киоски и пункты	-	-	1	-	-	-	-	-	-	-	-	-
общедоступные столовые, закусочные	-	-	-	-	-	-	-	-	-	-	-	1
столовые, находящиеся на балансе учебных заведений, организаций, промышленных предприятий	1	1	1	1	1	1	-	1	1	1	1	1
рестораны, кафе, бары	-	-	4	-	-	-	-	1	-	-	-	1
автозаправочные станции	-	-	-	-	-	-	-	-	-	-	-	-
розничные рынки - всего	-	-	-	-	-	-	-	-	-	-	-	-
Число объектов бытового обслуживания населения, единиц	-	-	-	-	-	-	-	1	-	-	-	1

23. СЕЛЕМДЖИНСКИЙ РАЙОН

Селемджинский район образован в 1925 году. Он располагается в восточной части Амурской области. На севере, востоке, юго-востоке и юге граничит с Хабаровским краем, на юго-западе и западе – с Мазановским районом, на северо-западе – с Зейским районом. Район занимает обширную территорию площадью 46,7 тыс. кв. км.

Численность населения района на 1 января 2011 года составила 11,6 тыс. человек (1,4% населения Амурской области). Плотность населения – 0,2 человека на 1 кв. км.

С момента своего образования Селемджинский район специализировался на золотодобыче. По данным горного надзора, в последние дореволюционные годы в районе работало 150 приисков. На сегодняшний день существует две старательские артели, отличающиеся большим объемом добычи золота: ОАО ЗДП «Коболдо» и ЗАО «Хэргу».

Район богат полезными ископаемыми. Здесь расположены Селемджинское месторождение железных руд, Огоджинское месторождение каменного угля, золотоносные узлы (Харгинский, Токурский), Ям-Алиньский оловоносный район, Эзопская оловоносная зона, зоны ртутного оруднения, Ленинское месторождение сурьмы, Быссинский горячий сернистый минеральный источник, 10% лесного фонда области.

Транспортная сеть в районе развита слабо: имеется единственная автомобильная дорога Благовещенск-Экимчан-Златоустовск. С 1944 года в районе было налажено воздушное сообщение.

На 1 января 2011 года в районе зарегистрировано 185 предприятий и организаций по следующим видам экономической деятельности: промышленное производство - 29, сельское хозяйство, охота и лесное хозяйство - 18, оптовая и розничная торговля - 23, транспорт и связь - 12, строительство - 3.

Сельское хозяйство из-за неблагоприятных природных условий на большей части территории района развито слабо. Основным сельскохозяйственным предприятием является государственное унитарное предприятие «Улгэн», созданное в 1976 году на базе одноименного колхоза, существовавшего с 1931 года. Специализация хозяйства – охотничий промысел и оленеводство. На конец 2010 года в хозяйствах всех категорий поголовье северных оленей составило 1173 головы, поголовье крупного рогатого скота - 0,5 тыс. голов, свиней – 0,7 тыс. голов. Произведено мяса в убойном весе – 0,2 тыс. тонн, молока – 0,8 тыс. тонн.

В районе находится 9 дошкольных учреждений, которые посещает 665 детей и 11 государственных и муниципальных общеобразовательных учреждений, в которых обучается 1398 человек. Культурное обслуживание населения осуществляют 14 библиотек с книжным фондом 86,4 тыс. экземпляров и 11 учреждений культурно-досугового типа на 850 мест.

Лечебно-профилактическую помощь населению оказывает 2 врачебных больничных учреждения на 130 коек, 6 амбулаторно-поликлинических учреждений мощностью 485,9 посещений в смену и 7 фельдшерско-акушерских пунктов. В системе здравоохранения работает 40 врачей, 160 работников среднего медицинского персонала.

В зоне БАМа расположен государственный заповедник республиканского значения «Норский» (1984г.), Быссинский минеральный источник.

Основные социально-экономические показатели

	2005	2006	2007	2008	2009	2010
Индекс промышленного производства	96,6	141,8	94,8	140,4	-	-
Объем отгруженных товаров собственного производства, выполненных работ и услуг собственными силами по видам деятельности, млн. рублей	300,8	448,5	535,8	813,5	1183,0	878,4
Добыча полезных ископаемых, всего, млн. рублей	250,5	347,5	517,3	776,1	1018,2	732,9
в т.ч. добыча каменного угля	11,1	14,5	*	*	*	*
добыча руд и песков драгоценных металлов	239,4	333,0	507,2	760,5	1003,5	711,8
Обрабатывающие производства, всего, млн. рублей	2,9	2,8	3,3	13,8	63,7	37,2
в т.ч. производство пищевых продуктов	2,4	2,3	*	*	*	*
обработка древесины	-	-	*	*	*	*
издательская и полиграфическая	0,5	0,5	*	*	*	*
Производство и распределение электроэнергии, газа и воды, всего, млн. рублей	47,4	98,2	*	*	*	*
в т.ч. производство, передача и распределение электроэнергии, газа, пара и горячей воды	43,8	-	*	*	*	*
Инвестиции в основной капитал, млн. рублей ¹⁾	5,0	32,8	40,4	119,4	136,4	168,4
Ввод в действие жилых домов, тыс. кв. м. общ. пл.	0,3	-	0,3	-	-	6,0
Объем работ, выполненных по виду деятельности «Строительство» в действующих ценах, млн. рублей ¹⁾	0,6	4,3	-	-	4,0	7,0

¹⁾ За 2005-2009гг. по полному кругу, за 2010 год – без субъектов малого предпринимательства и объема инвестиций, не наблюдаемых прямыми статистическими методами

	2005	2006	2007	2008	2009	2010
Продукция сельского хозяйства в хозяйствах всех категорий, млн. рублей	28,4	32,5	42,1	49,8	78,8	73,6
Индексы производства продукции сельского хозяйства в хозяйствах всех категорий (в сопоставимых ценах; в % к предыдущему году)	112,1	102,4	91,2	110,4	115,0	88,8
Произведено продукции сельхозорганизациями:						
скот и птица на убой (в живом весе), тонн	8	1	5	4	4	4
молоко, тонн	33	-	-	-	-	-
Грузооборот автомобильного транспорта всех видов экономической деятельности, млн. т-км ²⁾	11,0	3,5	12,9	8,2	5,9	5,6
Пассажирооборот автомобильного транспорта общего пользования, млн. пасс-км.	11,4	5,2	6,4	7,1	4,7	3,8
Оборот розничной торговли по всем каналам реализации, млн. рублей	58,5	62,6	63,0	79,8	90,8	114,4
Оборот общественного питания, млн. рублей	0,9	1,1	1,2	1,5	1,4	1,5
Объем платных услуг населению, млн. рублей	39,9	105,1	117,4	73,7 ²⁾	28,3 ²⁾	23,9 ²⁾
Дебиторская задолженность предприятий и организаций, млн. рублей	39,8	48,3	192,7	87,6	117,8	97,7
Кредиторская задолженность предприятий и организаций, млн. рублей	57,9	65,1	196,0	59,3	97,5	202,4
Начисленная среднемесячная номинальная заработная плата одного работника, рублей ²⁾	7596,3	9896,3	14753,5	19176,7	21762,1	26504,3
Численность официально зарегистрированных безработных (на конец декабря), человек	411	498	487	518	441	408
Просроченная задолженность по заработной плате (на конец года), тыс. рублей	15822	7499	525	-	-	-

Организации, находящиеся на территории муниципального образования

Должность	Ф.И.О. руководителя	Телефон
Код (41646)		
Селемджинский районный совет народных депутатов		
<i>676560, п. Экимчан, ул. Комсомольская, 3</i>		
Председатель	Шеворыкин Андрей Николаевич	2-16-06
Администрация Селемджинского района		
<i>676560, п. Экимчан, ул. Комсомольская, 3</i>		
Глава	Гильгенберг Сергей Андреевич	2-14-60
Основные предприятия (организации)		
ООО «Джоуль»		
<i>676560, п. Экимчан, ул. Центральная, 39, к. 1</i>		
Генеральный директор	Бескровный Александр Федорович	2-13-69
ОАО «Февральские коммунальные системы»		
<i>676572, п. Февральск, ул. Саянская, 4 Б</i>		
Директор	Лосев Владимир Матвеевич	3-11-59
Промышленные предприятия		
ОАО «ЗДП Коболдо»		
<i>676566, п. Коболдо</i>		
Директор	Королев Михаил Михайлович	2-22-45
ЗАО «Хэргу»		
<i>676564, п. Златоустовск, ул. Советская, 28</i>		
Директор	Борисова Вера Павловна	24-2-44

¹⁾ За 2005-2009гг. по полному кругу, за 2010 год – по крупным и средним предприятиям

²⁾ Данные по крупным и средним организациям

Должность	Ф.И.О. руководителя	Телефон
ООО «Токурский рудник»		
<i>676581, п. Токур, ул. Ворожейкина, 16</i>		
Директор	Королев Михаил Михайлович	2-22-45
ООО ЛПХ «Таежный»		
<i>676581, п. Токур, ул. Ворожейкина, 16</i>		
Директор	Пекарский Денис Леонидович	5-90-56
Сельскохозяйственные предприятия		
Совхоз «Улген»		
<i>676563, с. Ивановское, пер. Пионерский, 2</i>		
Директор	Никифоров Виктор Валентинович	2-61-26
Транспортные предприятия		
Структурное подразделение ГУ Амурской области		
«Аэропорты местных воздушных линий»		
<i>676560, п. Экимчан, ул. Новая, 17</i>		
Директор	Семенов Владимир Иванович	2-15-81
Банки		
Дополнительный офис №8636/0161 Благовещенского отделения АК СБ РФ		
<i>676560, п. Экимчан, ул. Комсомольская, 16</i>		
Заведующий	Асадчая Лариса Валерьевна	2-14-03

Характеристика городских и сельских поселений

В районе 11 муниципальных образований, в которые входят 5 городских и 5 сельских поселений, включающих 10 сельских населенных пунктов.

Муниципальное образование пгт Экимчан:

пгт Экимчан (с эвенкийского «экичан» - старший брат или сестра) образован в 1882 году, с 1961 года – поселок городского типа.

Муниципальное образование пгт Токур:

пгт Токур (с эвенкийского – колено железной трубы для печки) основан в 1939 году, с 1949 года - поселок городского типа.

Муниципальное образование пгт Февральск:

пгт Февральск (1974г.) образован как поселок строителей БАМа, с 1982г. - поселок городского типа.

Муниципальное образование пгт Коболдо:

пгт Коболдо (с эвенкийского «колбо» - лабаз на столбах для хранения продуктов) основан в 1904 году, с 1958г. - поселок городского типа.

Муниципальное образование пгт Огоджа:

пгт Огоджа (1949г.) образован как поселок энергетиков. С 1896 года здесь было зимовье, в 30-е годы – поселок Угольный Стан. С 1958г. - поселок городского типа.

Златоустовское муниципальное образование:

пгт Златоустовск (1891г.) до 1900 года назывался прииск Жедринский. С 1942 года - поселок городского типа; п. Ольгинск.

Ивановское муниципальное образование:

с. Ивановское основано в 1893 году как прииск Ивановский.

Исинское муниципальное образование:

п. Иса (с эвенкийского – глаз) образован в 1980г. и назывался Федькин Ключ. В 1982 году поселку присвоили современное название по имени реки, на берегах которой находится.

Норское муниципальное образование:

с. Норск (1892г.). В 1892 году, на месте, где расположено село Норск была построена церковь. Ее открывали в религиозный праздник Успенья (28 августа). В честь этого дня селу было дано название Успеновка. С 1912 года село носит название Норск. Население занималось хлебопашеством, лесоповалом - в летнее время года, а зимой - извозом грузов на прииски.

с. Бысса основано в 1896г. как Быссинский Склад.

Стойбинское муниципальное образование:

п. Стойба основан как зимовье в 1892 году. Здесь проводились ярмарки, на которых возникали «стойбища» кочевников. Первоначальное название - Новая Стойба. Активное заселение началось с 1900 года.

с. Маринск (1898г.) названо старателем по имени своей жены Марии.

с. Селемджинск (1892г.).

Отдельные объекты социальной инфраструктуры муниципального образования за 2010 год

Наименование показателя	Селемджинский район	в том числе поселения:									
		пгт Коболдо	пгт Огоджа	пгт Токкур	пгт Февральск	пгт Экимчан	Златоустовское	Ивановское	Исинское	Норское	Стойбинское
Общая протяженность улиц, проездов, набережных на конец отчетного года, км	141,2	8	6,5	19,9	33,2	12,6	16,7	2,7	4	25	12,6
Одинокое протяжение уличной водопроводной сети, м	31700	4600	-	2800	12500	11500	300	-	-	-	-
Одинокое протяжение уличной канализационной сети, м	11000	-	-	-	5250	-	-	-	5750	-	-
Общая площадь жилых помещений, тыс. кв. м	237,2	10,1	9,3	27,4	99,8	27,2	19,9	6	10,9	8,6	18
Общая площадь жилых помещений в ветхих и аварийных жилых домах, тыс. кв. м	-	-	-	-	-	-	-	-	-	-	-
Число проживающих в ветхих жилых домах, человек	500	40	52	85	17	65	75	44	-	70	52
Число проживающих в аварийных жилых домах, человек	200	-	-	80	3	31	39	2	45	-	-
Переселено из ветхих и аварийных жилых домов за отчетный год, человек	4	-	-	-	-	-	4	-	-	-	-
Число дневных общеобразовательных учреждений на начало учебного года - всего, единиц	11	1	1	1	2	1	1	1	1	1	1
в них учащихся – всего, человек	1398	68	46	100	647	149	110	72	76	46	84
Число вечерних (сменных) общеобразовательных учреждений – всего, единиц	-	-	-	-	-	-	-	-	-	-	-
в них учащихся – всего, человек	7	-	-	3	-	4	-	-	-	-	-
Число самостоятельных больничных учреждений, единиц	1	-	-	-	-	1	-	-	-	-	-
Число коек в больничных учреждениях, койка	78	-	-	-	-	78	-	-	-	-	-
Мощность амбулаторно-поликлинических учреждений (самостоятельных и отделений в составе больничных учреждений и других ЛПУ), посещений в смену	285,9	-	15	9	-	229,9	20	-	-	-	12
Численность врачей всех специальностей (без зубных) в учреждениях здравоохранения, человек	17	-	1	1	-	13	1	-	-	1	-
Численность среднего медицинского персонала в учреждениях здравоохранения, человек	69	1	3	3	-	46	8	1	1	1	5
Число фельдшерско-акушерских пунктов, единиц	7	1	-	-	1	-	1	1	1	2	-

Наименование показателя	Селемджинский район	в том числе поселения:										
		пгт Коболдо	пгт Огоджа	пгт Токур	пгт Февральск	пгт Экимчан	Златоустовское	Ивановское	Исинское	Норское	Стойбинское	
Число добровольных формирований населения по охране общественного порядка, единиц	-	-	-	-	-	-	-	-	-	-	-	-
Количество объектов розничной торговли и общественного питания, единиц:												
магазины (без торговых центров)	129	4	2	9	63	20	5	2	9	3	12	
торговые центры	-	-	-	-	-	-	-	-	-	-	-	
павильоны	2	-	-	-	2	-	-	-	-	-	-	
палатки, киоски	1	-	-	-	1	-	-	-	-	-	-	
аптеки и аптечные магазины	6	-	1	1	2	1	-	-	-	-	1	
аптечные киоски и пункты	1	-	-	-	1	-	-	-	-	-	-	
общедоступные столовые, закусочные	1	-	-	-	1	-	-	-	-	-	-	
столовые, находящиеся на балансе учебных заведений, организаций, промышленных предприятий	12	1	1	2	2	1	1	1	1	1	1	
рестораны, кафе, бары	4	-	-	-	4	-	-	-	-	-	-	
автозаправочные станции	7	1	-	-	4	1	-	-	-	-	1	
розничные рынки - всего	-	-	-	-	-	-	-	-	-	-	-	
Число объектов бытового обслуживания населения, единиц	24	-	-	3	17	2	2	-	-	-	-	

24. СЕРЫШЕВСКИЙ РАЙОН

Серышевский район образован в 1935 году. Расположен на западе Зейско-Буреинской равнины. На севере и северо-востоке граничит с Мазановским районом, на юго-востоке – с Ромненским, на юге – с Белогорским, на юго-западе – с Благовещенским, на западе – со Свободненским районами.

Район занимает территорию площадью 3,8 тыс. кв. км. Поселок городского типа Серышево – центр Серышевского района, расстояние до областного центра – 156 км.

Численность населения района на 1 января 2011 года составила 25,7 тыс. человек (3,1% населения Амурской области). Плотность населения – 6,8 человека на 1 кв. км.

Полезные ископаемые представлены месторождением глин и строительных песков.

По территории района проходит Транссибирская железнодорожная магистраль. Пассажирские и грузовые перевозки осуществляются автомобильным и водным транспортом по реке Зей.

В районе зарегистрировано 211 предприятий и организаций по следующим видам экономической деятельности: промышленное производство – 28, сельское хозяйство, охота и лесное хозяйство – 24, оптовая и розничная торговля – 21, строительство – 10, транспорт и связь – 5.

Основной вид экономической деятельности района – сельскохозяйственное производство и переработка сельхозпродукции.

Посевная площадь сельскохозяйственных культур в хозяйствах всех категорий под урожай 2010 года составила 48,3 тыс. га. В 2010 году валовые сборы зерна в весе после доработки составили 2,4 тыс. тонн, сои – 18,4 тыс. тонн, картофеля – 14,5 тыс. тонн, овощей – 4,7 тыс. тонн. Животноводство Серышевского района мясомолочного направления. По состоянию на конец 2010 года поголовье крупного рогатого скота насчитывало 5,8 тыс. голов, свиней – 4,4 тыс. голов. Произведено мяса в живом весе 2,0 тыс. тонн, молока – 12,0 тыс. тонн.

Производственно-торговая компания «МиС» осуществляет закуп сельскохозяйственной продукции и ее переработку. Входящий в состав компании ОАО Маслосыркомбинат «Серышевский» занимается переработкой молока.

В районе 19 государственных и муниципальных дневных общеобразовательных учреждений, где обучается 3,2 тыс. учащихся; 10 дошкольных учреждений, которые посещает 853 ребенка, 1 профтехучилище (205 чел.).

Сеть учреждений культуры представлена 40 учреждениями клубного типа на 4567 посадочных мест, 27 общедоступными библиотеками с книжным фондом 239,3 тыс. экземпляров, историко-краеведческим музеем.

Лечебно-профилактическую помощь населению оказывает 1 врачебное больничное учреждение на 125 коек, 3 амбулаторно-поликлинических учреждения мощностью 455,0 посещений в смену и 28 фельдшерско-акушерских пунктов. В системе здравоохранения работает 41 врач, 208 работников среднего медицинского персонала.

На территории района расположен археологический памятник – Граматухинская культура (ранний неолит), комплексный Воскресеновский заказник. Всего в Серышевском районе 39 памятников истории и культуры.

Основные социально-экономические показатели

	2005	2006	2007	2008	2009	2010
Индекс промышленного производства	88,0	65,9	38,7	117,5	-	-
Объем отгруженных товаров собственного производства, выполненных работ и услуг собственными силами по видам деятельности,	73,9	55,0	25,0	15,5	44,3	88,8
Обрабатывающие производства	11,5	11,6	*	*	*	*
в т.ч. производство пищевых продуктов	8,6	7,9	9,7	-	-	-
обработка древесины	0,1	0,2	0,1	-	-	-
издательская и полиграфическая	2,9	3,5	*	*	*	*
Производство и распределение электроэнергии, газа и воды, всего, млн. рублей	62,4	43,4	11,2	10,6	39,9	85,4
в т.ч. производство, передача и распределение электроэнергии, газа, пара и горячей воды	62,4	43,4	11,1	10,6	37,6	82,2
Инвестиции в основной капитал, млн. рублей ¹⁾	36,5	42,8	33,0	35,7	41,3	31,9
Ввод в действие жилых домов, тыс. кв. м. общ. пл.	0,6	0,1	-	-	0,03	0,8
Объем работ, выполненных по виду деятельности «Строительство» в действующих ценах, тыс. рублей ²⁾	0,9	1,2	-	1,7	160,5	344,2
Продукция сельского хозяйства в хозяйствах всех категорий, млн. рублей	503,5	567,0	694,2	854,6	1025,3	986,9

¹⁾ За 2005-2009гг. по полному кругу, за 2010 год – без субъектов малого предпринимательства и объема инвестиций, не наблюдаемых прямыми статистическими методами

²⁾ За 2005-2009гг. по полному кругу, за 2010 год – по крупным и средним предприятиям

	2005	2006	2007	2008	2009	2010
Индексы производства продукции сельского хозяйства в хозяйствах всех категорий, (в сопоставимых ценах; в % к предыдущему)	93,2	110,2	111,3	108,1	95,6	94,7
Произведено продукции сельхозорганизациями:						
скот и птица на убой (в живом весе), тонн	185	107	216	104	152	111
молоко, тонн	646	671	433	147	144	1693
Грузооборот автомобильного транспорта всех видов экономической деятельности, млн. т-км ¹⁾	4,5	2,8	2,9	1,8	1,0	1,1
Пассажирооборот автомобильного транспорта общего пользования, млн. пасс-км.	6,2	4,9	4,6	5,0	4,9	4,2
Оборот розничной торговли по всем каналам реализации, млн. рублей	207,3	235,0	244,4	286,9	320,3	345,5
Оборот общественного питания, млн. рублей	3,8	4,5	6,5	7,9	10,6	12,2
Объем платных услуг населению, млн. рублей	44,2	59,8	110,7	74,1 ¹⁾	61,3 ¹⁾	69,3 ¹⁾
Дебиторская задолженность предприятий и организаций, млн. рублей	21,0	11,8	19,4	10,5	1,7	1,4
Кредиторская задолженность предприятий и организаций, млн. рублей	34,6	20,9	27,0	9,6	8,4	8,8
Начисленная среднемесячная номинальная заработная плата одного работника, рублей ¹⁾	4917,9	5809,6	8146,1	10996,3	13439,2	14801,6
Просроченная задолженность по заработной плате (на конец года), тыс. рублей	-	1257	504	-	-	-
Численность официально зарегистрированных безработных (на конец декабря), человек	547	727	599	640	326	422

Организации, находящиеся на территории муниципального образования

Должность	Ф.И.О. руководителя	Телефон
Код (41642)		
Серышевский районный Совет народных депутатов 676355, п. Серышево, ул. Ленина, 7		
Председатель	Касырников Сергей Николаевич	2-14-41
Администрация Серышевского района 676355, п. Серышево, ул. Ленина, 7		
Глава	Кирдун Олег Владимирович	2-11-31
Основные предприятия (организации)		
МУП «Автомобилист» Серышевского района 676355, п. Серышево, ул. Дзержинского, 3		
Директор	Верескун Александр Иванович	2-11-33
МУП «Тепловик» администрации Казанского муниципального образования 676361, с. Казанка, ул. Кирова, 16		
Директор	Рубцов Игорь Валерьевич	5-34-32
Промышленные предприятия		
ОАО Маслосыркомбинат «Серышевский» 676355, п. Серышево, ул. Новая, 5		
Генеральный директор	Стрельцов Сергей Николаевич	2-12-89
Цех полуфабрикатов ЧП Мельниченко 676355, п. Серышево, ул. Трудовая, 2		
Директор	Мельниченко Валентина Ивановна	2-13-24

¹⁾ Данные по крупным и средним организациям

Должность	Ф.И.О. руководителя	Телефон
Сельскохозяйственные предприятия		
Колхоз «Казанский» 676361, с. Казанка, ул. Кирова, 14		
Председатель	Коваленко Егор Владимирович	5-34-31
СХК «Широкологский» 676385, с. Широкий Лог, ул. Комсомольская, 11		
Председатель	Фидяинов Владимир Викторович	5-01-45
Колхоз «Новосергеевский» 676383, с. Новосергеевка, ул. Октябрьская, 14		
Председатель	Андропова Наталья Ивановна	5-92-21
ООО «МИС АГРО» 676370, с. Поляна, ул. Школьная, 13 «А»		
Директор	Михайленко Татьяна Александровна	4-33-25
Строительные организации		
ОАО ДЭП №192 676380, с. Бочкаревка, ул. Садовая, 17		
Директор	Смагин Евгений Геннадьевич	3-14-65
Торговые организации		
Районное потребительское общество 676355, п. Серышево, ул. Трудовая, 2		
Председатель	Смолин Богдан Мафтьевич	2-11-53
Банки		
Амурский региональный филиал ОАО АКБ «Россельхозбанк» офис №3349/23/06 676351, п. Серышево, ул. Ленина, 5		
Управляющий	Бессмертная Наталья Петровна	2-10-76



Характеристика городских и сельских поселений

В районе один поселок городского типа и 47 сельских населенных пунктов, объединенных в 17 муниципальных образований.

Муниципальное образование пгт Серышево:

пгт Серышево (1912г.) основан как железнодорожная станция Белоногово. В 1928 году переименован в память о С.М. Серышеве.

Аргинское муниципальное образование:

железнодорожная станция Арга основана в 1910 году как разъезд №24 при строительстве Амурской железной дороги. Первый поезд пошел в декабре 1913 года;

с. Введеновка (1891г.) одно из старейших в Серышевском районе. Названо по фамилии первого поселенца;

с. Веселое (1908г.) до 1929-1930г.г. называлось деревня Бугорки.

Большесазанское муниципальное образование:

в 1864 году семейными староверами из Забайкалья основано село «Пиканово» (от маньчжурского «пикан» - деревня, стоящая среди деревьев, дающих ореховые плоды). В 1873 году прибыли первые переселенцы из Полтавы, Донской и Черниговской губерний. В 1917 году село было переименовано в с. Большая Сазанка, т.к. в реке ловились большие сазаны;

с. Ключики основано в 1863 году семейными староверами. Название получило от большого количества ручьев и подземных ключей в этой местности;

с. Воронжа (первое название «Маньчжурка») основали в 1864 году староверы – беспоповцы. Переименовано в 1925 году переселенцами из Воронежской области.

Водораздельенское муниципальное образование:

с. Водораздельное (1914г.);

с. Милехино (1904г.) образовано ссыльными поляками. До 1907 года называлось Озерное, т.к. было построено на берегу большого озера.

Казанское муниципальное образование:

с. Казанка заселено в 1890 году переселенцами из Полтавской, Томской, Самарской, Могилевской губерний, и отчасти из Забайкалья. Названо по фамилии землемера, нарезавшего участки для переселенцев;

с. Липовка (1928г.) основано близ липовой рощи;

с. Сретенка (1908г.);

с. Калиновка (1927г.).

Лебяжье-ское муниципальное образование:

с. Лебяжье начало заселяться с 1901 года переселенцами из Полтавской и Харьковской губерний Украины;

с. Белоусовка (1928г.) основано переселенцами из Брянской губернии. Название дано по фамилии первого поселенца.

Лермонтовское муниципальное образование:

с. Лермонтово (1935г.) названо в честь М.Ю. Лермонтова;

с. Павловка образовано в 1946 году на базе подсобного хозяйства «Амурзолотопродснаба». Название получило в 1960 году на сходе граждан в честь бригадира отделения Курочкина Павла Андреевича;

с. Бирма (1885г.) основано крестьянами переселенцами из Улан-Удэ;

с. Ближний Сахалин образовано в 1928 году переселенцами из центральной части России. Оно объединило три хутора: Дальний, Средний и Ближний Сахалин. Свое название получило от ассоциации залитых лиманами полей и как бы островков.

Лиманновское муниципальное образование:

вокруг с. Лиманное (1908г.) многочисленные мелкие углубления - лиманы, отсюда и название «Лиманное». Первооснователем является Полехович Павел Александрович;

с. Пушкино (1908г.) названо в честь А.С. Пушкина.

Новосергеевское муниципальное образование:

с. Новосергеевка (1910г.) до 1917 года называлось Чебыкинский – по фамилии первого поселенца;

с. Паруновка (1883г.) названо по фамилии первого поселенца Парунова Василия;

с. Рождественка (1904г.) первоначально носило название «Соминка», из-за большого количества сомов в близлежащих озерах.

Озеренское муниципальное образование:

с. Озерное, как населенный пункт, основано в 1930 году, в связи с образованием в г. Алексеевке (Свободном) ГУЛага;

с. Белоногово (1867г.) основано крестьянами из центральных губерний России, Западной Сибири и казаками Забайкалья. Названо по фамилии первых поселенцев;

с. Добрянка (1906г.) образовано выходцами из Саратовской, Полтавской, Днепропетровской, Черниговской и других западных губерний. Первое название села – Круглая падь.

Полянское муниципальное образование:

в 1910 году среди тайги на живописной поляне было образовано селение Поляна из приехавших переселенцев с Украины и Черкасской области;

с. Ударное (1946г.).

Сосновское муниципальное образование:

с. Сосновка (1932г.) получило свое название от прекрасного соснового бора, окружающего село. Первоначальное название – Конезавод;

с. Автономовка (1900г.) названо в честь землеустроителя Автономова;

с. Державинка (1908г.) названо по имени землеустроителя Державина, который отводил землю под данный населенный пункт;

с. Верхнеборовая (1926г.).

Томское муниципальное образование:

с. Томское (1862-1863г.) основано переселенцами из Пермской губернии, Красноуфимского уезда. Название получило по названию реки Томь;

с. Белогорка (1908г.) заложили переселенцы из Полтавской области, Золотоножского уезда, села Домантово. Названо по светлым обнажениям кварцевого песка на склоне холма;

с. Бочкаревка (1883г.) основано поселенцами из Полтавской области, Гадичского уезда, села Рымаревка. Название дано по фамилии проживавшего здесь рыбака, поселенца Бочкарева;

с. Красная Поляна (1939г.) до 1964 года носило название Второе отделение совхоза «Полянский»;

с. Тавричанка (1903г.) основано переселенцами из Таврической губернии;

с. Хитровка (1884г.);

железнодорожная станция Украина (1908г.).

Украинское муниципальное образование:

первые переселенцы села Украинка (1909г.) были с Украины. Деревня называлась Осиновка, затем «Парижская коммуна». Свое настоящее название носит с 1934 (1935) года;

с. Верное (1904г.) до 1913 года называлось Сосновый Бор;

с. Новоохочье (1908г.) основали переселенцы из с. Охочье Харьковской губернии.

Фроловское муниципальное образование:

Заселение села Фроловка (первоначальное название – Серкина речка) было в 1909 году жителями, прибывшими с Полтавской и Житомирской областей. Названо по фамилии первого поселенца Я. Фролова;

с. Борисполь (1909г.) основано переселенцами из Полтавской и Киевской областей Украины. Название получило по просьбе прибывших из Киевской области жителей с. Борисполь. Первоначальное название села - Дубнячки.

Широкологское муниципальное образование:

с. Широкий Лог (1909г.) до 1917 года носило название Новомихайловка. Настоящее название произошло от местоположения: село находится в распадке (логу) на правом берегу реки Томь;

с. Соколовка (1909г.) первоначально называлось Талый Ключ;

с. Воскресеновка (1908г.).

Наименование показателя	Серышевский район	в том числе поселения:								
		пгт Серышево	Аргинское	Большесазанское	Водораздельненское	Казанское	Лебяжьевское	Лермонтовское	Лимановское	
Численность среднего медицинского персонала в негосударственных лечебно-профилактических учреждениях, человек	-	-	-	-	-	-	-	-	-	-
Число стационарных учреждений социального обслуживания для граждан пожилого возраста и инвалидов (взрослых), единиц	-	-	-	-	-	-	-	-	-	-
Число учреждений для детей-инвалидов, единиц	-	-	-	-	-	-	-	-	-	-
Число учреждений культурно-досугового типа, единиц	39	3	2	2	2	2	1	2	1	
Число библиотек, единиц	27	2	2	2	1	1	1	1	1	
Число музеев, единиц	1	1	-	-	-	-	-	-	-	
Число профессиональных театров, единиц	-	-	-	-	-	-	-	-	-	
Число парков культуры и отдыха (городских садов), единиц	-	-	-	-	-	-	-	-	-	
Число детских музыкальных, художественных, хореографических школ и школ искусств, единиц	1	1	-	-	-	-	-	-	-	
Число кинотеатров и киноустановок, единиц	-	-	-	-	-	-	-	-	-	
Число спортивных сооружений – всего, единиц	98	15	4	4	3	7	6	6	3	
Число детско-юношеских спортивных школ, единиц	1	1	-	-	-	-	-	-	-	
Численность занимающихся в детско-юношеских спортивных школах, человек	191	191	-	-	-	-	-	-	-	
Число добровольных формирований населения по охране общественного порядка, единиц	-	-	-	-	-	-	-	-	-	
Количество объектов розничной торговли и общественного питания, единиц:										
магазины (без торговых центров)	160	81	5	7	1	5	1	4	4	
торговые центры	-	-	-	-	-	-	-	-	-	
павильоны	37	15	2	-	-	-	2	-	-	
палатки, киоски	13	8	1	-	-	-	-	-	-	
аптеки и аптечные магазины	4	4	-	-	-	-	-	-	-	
аптечные киоски и пункты	-	-	-	-	-	-	-	-	-	
общедоступные столовые, закусочные	7	3	-	-	-	-	-	-	-	
столовые, находящиеся на балансе учебных заведений, организаций, промышленных предприятий	27	5	1	1	1	1	1	1	1	
рестораны, кафе, бары	7	6	-	-	-	-	-	-	-	
автозаправочные станции	4	2	-	-	-	-	-	-	-	
розничные рынки - всего	-	-	-	-	-	-	-	-	-	
Число объектов бытового обслуживания населения, единиц	46	33	1	1	-	2	1	-	-	

Наименование показателя	в том числе поселения:							
	Новосергеевское	Озерненское	Полянское	Сосновское	Томское	Украинское	Фроловское	Широкологское
Число стационарных учреждений социального обслуживания для граждан пожилого возраста и инвалидов (взрослых), единиц	-	-	-	-	-	-	-	-
Число учреждений для детей-инвалидов, единиц	-	-	-	-	-	-	-	-
Число учреждений культурно-досугового типа, единиц	3	3	2	3	5	3	2	3
Число библиотек, единиц	3	2	1	2	3	2	2	1
Число музеев, единиц	-	-	-	-	-	-	-	-
Число профессиональных театров, единиц	-	-	-	-	-	-	-	-
Число парков культуры и отдыха (городских садов), единиц	-	-	-	-	-	-	-	-
Число детских музыкальных, художественных, хореографических школ и школ искусств, единиц	-	-	-	-	-	-	-	-
Число кинотеатров и киноустановок, единиц	-	-	-	-	-	-	-	-
Число спортивных сооружений – всего, единиц	5	8	5	8	11	5	4	4
Число детско-юношеских спортивных школ, единиц	-	-	-	-	-	-	-	-
Численность занимающихся в детско-юношеских спортивных школах, человек	-	-	-	-	-	-	-	-
Число добровольных формирований населения по охране общественного порядка, единиц	-	-	-	-	-	-	-	-
Количество объектов розничной торговли и общественного питания, единиц:								
магазины (без торговых центров)	5	9	6	4	16	6	1	5
торговые центры	-	-	-	-	-	-	-	-
павильоны	3	4	3	-	7	1	-	-
палатки, киоски	1	1	-	-	2	-	-	-
аптеки и аптечные магазины	-	-	-	-	-	-	-	-
аптечные киоски и пункты	-	-	-	-	-	-	-	-
общедоступные столовые, закусочные	-	-	-	-	4	-	-	-
столовые, находящиеся на балансе учебных заведений, организаций, промышленных предприятий	1	6	1	1	3	1	1	1
рестораны, кафе, бары	-	-	-	-	1	-	-	-
автозаправочные станции	-	-	-	-	2	-	-	-
розничные рынки - всего	-	-	-	-	-	-	-	-
Число объектов бытового обслуживания населения, единиц	1	1	1	-	1	1	1	2

С КОВОРОДИНСКИЙ РАЙОН



25. СКОВОРОДИНСКИЙ РАЙОН

Сковородинский район образован в 1926 году. На юге проходит государственная граница с Китаем. На западе район граничит с Читинской областью, на севере - с Тындинским, на востоке - с Магдагачинскими районами, центр - г.Сковородино. Расстояние до г. Благовещенска - 670 км.

Численность постоянного населения района на 1 января 2011 года – 29,5 тыс. человек (3,6% населения Амурской области). Площадь - 20,51 тыс. кв. км. Плотность населения - 1,4 человека на 1 кв. км.

Полезные ископаемые - Верхнеамурский золотоносный район, Верхне-Приамурская золотомолибденовая зона с ртутью, свинцом и цинком; бурые и каменные угли, Неверское месторождение кварцитов, цементных известняков, кирпичных глин, песчаников и песков, Игнашинский минеральный источник.

На 1 января 2011 года в районе зарегистрировано 273 предприятия и организации, в том числе по видам экономической деятельности: промышленное производство – 35, сельское хозяйство, охота и лесное хозяйство – 10, оптовая и розничная торговля – 38, транспорт и связь - 31, строительство – 21.

Основной вид экономической деятельности - железнодорожный транспорт, который представляют предприятия Свободненского отделения Забайкальской железной дороги – филиала ОАО «РЖД».

Новым направлением в развитии экономики территории является строительство нефтепровода «Восточная Сибирь – Тихий океан». С октября 2009 года на станции Сковородино функционирует терминал по отправке нефти железнодорожным транспортом, поступающей по нефтепроводу.

Суровые природно-климатические условия неблагоприятно сказываются на развитии сельского хозяйства. Под посевными площадями сельскохозяйственных культур в 2010 году было занято 1,0 тыс. га. поголовье крупного рогатого скота на конец 2010 года составило 0,9 тыс. голов, свиней – 0,6 тыс. голов. Произведено мяса в убойном весе - 0,2 тыс. тонн, молока – 2,3 тыс. тонн.

В районе 14 дневных государственных и муниципальных общеобразовательных учреждений, в которых обучается 3,5 тыс. человек; 1 негосударственное образовательное учреждение (327 чел.); 16 дошкольных учреждений, которые посещают 1,3 тыс. детей. Имеется профтехучилище (175 учащихся).

Культурным обслуживанием населения района занимаются 18 общедоступных библиотек с книжным фондом 190,6 тыс. экземпляров, 11 клубов на 1262 места, филиал областного краеведческого музея.

Лечебно-профилактическую помощь населению оказывает 1 врачебное больничное учреждение на 163 койки, 9 амбулаторно-поликлинических учреждений мощностью 1005,9 посещений в смену и 7 фельдшерско-акушерских пунктов. В системе здравоохранения работает 71 врач, 235 работников среднего медицинского персонала.

На территории района располагаются комплексный заказник Урушинский площадью 30 тыс. га, памятник природы - Игнашинский минеральный источник. Главный исторический памятник - первое поселение на берегу Амура - Албазино. Всего в районе 34 памятника истории и культуры.

Основные социально-экономические показатели

	2005	2006	2007	2008	2009	2010
Индекс промышленного производства	93,4	69,3	158,9	в2,4р	-	-
Объем отгруженных товаров собственного производства, выполненных работ и услуг собственными силами по видам деятельности, млн. рублей	101,7	82,1	141,8	312,1	388,4	932,9
Добыча полезных ископаемых, млн. рублей	-	1,9	*	*	*	*
в т.ч. добыча гравия, песка	-	1,9	*	*	*	*
Обрабатывающие производства, всего, млн. рублей	36,1	16,5	15,1	13,2	28,6	420,2
в т.ч. производство пищевых продуктов	29,3	11,1	10,5	11,4	12,7	9,0
обработка древесины	3,3	2,7	1,7	1,6	13,7	6,5
издательская и полиграфическая	1,2	1,7	1,3	-	-	-
химическое производство	1,3	0,2	*	*	*	*
производство прочих неметаллических продуктов	0,2	0,1	-	-	0,0	-
производство металлоизделий	0,6	0,5	*	*	*	*
производство машин и оборудования	0,2	0,2	0,4	-	-	-
Производство и распределение электроэнергии, газа, воды, всего, млн. рублей	65,6	63,7	126,3	200,9	144,8	99,2
в т.ч. производство, передача и распределение электроэнергии, газа, пара и горячей воды	60,6	54,3	109,9	172,8	144,8	78,3
Ввод в действие жилых домов, тыс. кв. м. общ. пл.	0,6	0,4	0,6	1,4	0,5	1,3

	2005	2006	2007	2008	2009	2010
Инвестиции в основной капитал, млн. рублей ¹⁾	1024,5	149,1	639,2	3553,4	8198,4	7180,2
Объем работ, выполненных по виду ности «Строительство» в действующих це- нах, тыс. рублей ²⁾	439,7	339,7	517,2	2422,4	2597,1	3228,5
Продукция сельского хозяйства в хозяйствах всех категорий, млн. рублей	76,2	102,5	130,4	140,4	184,1	195,1
Индексы производства продукции сельского хозяйства в хозяйствах всех категорий, (в со- поставимых ценах; в % к предыдущему году)	66,0	132,1	88,2	105,1	77,6	101,8
Произведено продукции сельхозорганизациями:						
скот и птица на убой (в живом весе), тонн	13	6	7	10	10	11
Грузооборот автомобильного транспорта всех видов экономической деятельности, млн. т-км ³⁾	11,7	15,4	7,7	14,1	14,1	15,4
Пассажирооборот автомобильного транспорта общего пользования, млн. пасс-км.	6,9	3,5	2,7	2,0	1,2	0,4
Оборот розничной торговли по всем каналам реализации, млн. рублей	347,5	422,6	531,9	706,5	853,8	1006,3
Оборот общественного питания, млн. рублей	9,7	12,3	13,3	16,7	16,1	20,3
Объем платных услуг населению, млн. рублей	79,3	83,3	117,2	144,2 ³⁾	148,0 ³⁾	185,0 ³⁾
Дебиторская задолженность предприятий и ор- ганизаций, млн. рублей	204,4	305,3	436,4	136,4	163,9	274,0
Кредиторская задолженность предприятий и организаций, млн. рублей	485,9	493,9	650,7	203,1	195,3	405,9
Начисленная среднемесячная номинальная за- работная плата одного работника, рублей: ³⁾	10697,3	14072,9	15145,7	19794,0	23331,7	30856,4
Численность официально зарегистрированных безработных (на конец декабря), человек	485	443	398	326	261	336
Просроченная задолженность по заработной плате (на конец года), тыс. рублей	-	6872	-	-	-	-

Организации, находящиеся на территории муниципального образования

Должность	Ф.И.О. руководителя	Телефон
Код (41654)		
Сковородинский районный Совет народных депутатов		
<i>676011, г. Сковородино, ул. Победы, 33</i>		
Председатель	Цыбров Виктор Петрович	2-22-17
Администрация Сковородинского района		
<i>676011, г. Сковородино, ул. Победы, 33</i>		
Глава	Тарасов Алексей Алексеевич	2-22-17
Основные предприятия (организации)		
Промышленные предприятия		
ООО «Нефтетерминал»		
<i>676011, г. Сковородино, ул. Красноармейская, д. 19</i>		
Генеральный директор	Захаров Павел Михайлович	40-901
АООТ «Талданский леспромхоз»		
<i>676009, п. Талдан, ул. Лисина, 65</i>		
Директор	Орел Александр Артемьевич	2-43-17

¹⁾ За 2005-2009гг. по полному кругу, за 2010 год – без субъектов малого предпринимательства и объема инвестиций, не наблюдаемых прямыми статистическими методами

²⁾ За 2005-2009гг. по полному кругу, за 2010 год – по крупным и средним предприятиям

³⁾ Данные по крупным и средним организациям

Должность	Ф.И.О. руководителя	Телефон
Талданский щебеночный завод – филиал ОАО «ПНК»		
<i>676009, п. Талдан</i>		
Директор	Кулиш Валерий Анатольевич	56-3-50
Строительные организации		
ОАО ДЭП № 189		
<i>676011, г. Сковородино, ул. Красноармейская, 77</i>		
Начальник	Малюк Владимир Павлович	2-22-37
СМП № 261 структурное подразделение дорстройтреста Забайкальской железной дороги		
<i>676011, г. Сковородино, ул. Победы, 13</i>		
Начальник	Громыко Виктор Анатольевич	5-24-59
ООО «Конкор»		
<i>676014, г. Сковородино, ул. Победы, 1</i>		
Директор	Ромоненко Игорь Владимирович	2-24-73
Предприятия связи		
Участок Зейского Почтамта		
<i>676011, г. Сковородино, ул. Победы, 46</i>		
Начальник	Языкова Любовь Павловна	2-26-13
Торговые предприятия		
ООО «Ника»		
<i>676020, п. Уруша, ул. Транспортная, 32</i>		
Начальник	Шалимов Борис Валерьевич	4-29-56
Банки		
Дополнительный офис №4463 ОАО АКБ «Росбанк»		
<i>676011, г. Сковородино, ул. Победы, 17</i>		
Заведующий	Бутусов Алексей Анатольевич	2-01-82
Дополнительный офис Супербанк г. Сковородино		
<i>676011, г. Сковородино, ул. Победы, 36</i>		
Заведующая	Стогний Галина Владимировна	2-23-40
Дополнительный офис № 048 Тындинского отделения № 3707 АК СБ РФ		
<i>676011, г. Сковородино, ул. Победы, 46</i>		
Заведующая	Сушко Елена Станиславовна	2-24-48

Характеристика городских и сельских поселений

В районе 30 сельских населенных пунктов, 1 город районного подчинения, 2 поселка городского типа, которые объединены в 10 муниципальных образований. Наиболее крупные населенные пункты: с. Талдан, с. Невер, с. Джалинда, ж.д.ст. БАМ, с. Тахтамыгда.

Муниципальное образование г. Сковородино:

г. Сковородино образован в 1908 году при строительстве Амурской железнодорожной магистрали как поселок Змеиный. Позже был переименован в Невер-1, а с 1911 года в Рухлово. 16 декабря 1938 года г. Рухлово был переименован в г. Сковородино;

п. Лесной (1949г.).

Муниципальное образование пгт Ерофей Павлович:

пгт Ерофей Павлович (1909г.) назван в честь Ерофея Павловича Хабарова, спустившегося по реке Урке к Амуру в 1650г. С 1934г. - поселок городского типа;

железнодорожная станция Большая Омутная;

с. Игнашино;

железнодорожный разъезд Аячи;

железнодорожный разъезд Ороченский;

железнодорожный разъезд Иташино;

железнодорожный разъезд Сегачама;

железнодорожный разъезд Текан;

железнодорожный блок-пост Ягодный.

Муниципальное образование пгт Уруша:

пгт Уруша основан в 1909 году, с 1950г. - поселок городского типа

железнодорожная станция Глубокий;

железнодорожная станция Сгибеево;

железнодорожная станция Улятка;

железнодорожная станция Халан;

железнодорожный блок-пост Читкан;

железнодорожный блок-пост Ковали;

п. Улягир.

Албазинское муниципальное образование:

с. Албазино (1857г.) образовано забайкальскими казаками на месте существовавшего в XVIIв. г. Албазина – центра Албазинского воеводства;

с. Осежино (1949г.).

Джалиндинское муниципальное образование:

с. Джалинда (с эвенкийского: делинда, делингдэ - таймень, тайменевая река) образовано в 1860 году, ранее называлось Рейново. Переименовано после переноса сюда золотопромышленной компании «Джалинда»;

п. Среднерейновский (1932г.) до 1971 года назывался Лесопункт, 41-й километр Рейновской ветки;

п. Таежный (1953г.) до 1971 года носил название 46-й километр Рейновской ветки.

Неверское муниципальное образование:

с. Невер (1907г.) получило название от реки Большой Невер, на берегах которой расположено село. До 1934 года называлось Ларинский;

железнодорожная станция Ульручи (1915г.).

Солнечное муниципальное образование:

п. Солнечный (1969г.);

железнодорожная станция БАМ (1933г.) основана в период строительства железнодорожной ветки к Тынде;

железнодорожная станция Имачи.

Талданское муниципальное образование:

с. Талдан (1910г.).

Тахтамыгдинское муниципальное образование:

с. Тахтамыгда основано в 1912 году в связи со строительством железной дороги;

железнодорожная станция Мадалан (1909г.);

п. Ольдой (1909г.) получил название от одноименной реки, на берегах которой расположен.

Наименование показателя	Скоро- родин- ский район	в том числе поселения:									
		г. Скоро- родино	пгт Еро- фей Пав- лович	пгт Уруша	Алба- зинское	Джалин- динское	Невер- ское	Солнеч- ное	Талдан- ское	Тахта- мыгдин- ское	
Численность среднего медицинского персонала в негосу- дарственных лечебно-профилактических учреждениях, человек	-	-	-	-	-	-	-	-	-	-	-
Число стационарных учреждений социального обслуживания для граждан пожилого возраста и инвалидов (взрослых), единиц	-	-	-	-	-	-	-	-	-	-	-
Число учреждений для детей-инвалидов, единиц	-	-	-	-	-	-	-	-	-	-	-
Число учреждений культурно-досугового типа, единиц	11	2	1	-	1	1	1	2	1	2	
Число библиотек, единиц	16	3	2	2	1	2	1	2	1	2	
Число музеев, единиц	2	1	-	-	1	-	-	-	-	-	
Число профессиональных театров, единиц	-	-	-	-	-	-	-	-	-	-	
Число парков культуры и отдыха (городских садов), единиц	1	1	-	-	-	-	-	-	-	-	
Число детских музыкальных, художественных, хореографи- ческих школ и школ искусств, единиц	1	1	-	-	-	-	-	-	-	-	
Число кинотеатров и киноустановок, единиц	-	-	-	-	-	-	-	-	-	-	
Число спортивных сооружений – всего, единиц	66	16	9	8	4	3	4	12	7	3	
Число детско-юношеских спортивных школ, единиц	-	-	-	-	-	-	-	-	-	-	
Численность занимающихся в детско-юношеских спортив- ных школах, человек	-	-	-	-	-	-	-	-	-	-	
Число добровольных формирований населения по охране общественного порядка, единиц	-	-	-	-	-	-	-	-	-	-	
Количество объектов розничной торговли и общественного питания, единиц:											
магазины (без торговых центров)	206	70	40	29	1	8	16	12	23	7	
торговые центры	3	-	-	-	-	-	-	3	-	-	
павильоны	39	17	6	7	-	-	-	1	3	5	
палатки, киоски	17	8	6	-	-	-	-	-	2	1	
аптеки и аптечные магазины	8	2	1	2	-	1	1	-	1	-	
аптечные киоски и пункты	7	2	1	1	-	-	-	1	1	1	
общедоступные столовые, закусочные	17	7	1	4	-	-	-	1	3	1	
столовые, находящиеся на балансе учебных заведений, организаций, промышленных предприятий	13	3	2	2	1	1	-	2	1	1	
рестораны, кафе, бары	12	7	1	-	-	-	2	-	1	1	
автозаправочные станции	10	4	2	1	-	-	1	-	1	1	
розничные рынки - всего	-	-	-	-	-	-	-	-	-	-	
Число объектов бытового обслуживания населения, единиц	60	39	8	5	-	-	3	1	3	1	

Тамбовский район



26. ТАМБОВСКИЙ РАЙОН

Тамбовский район образован в 1926 году. Расположен на юго-западе Зейско-Буреинской равнины. Центр - село Тамбовка, которое находится на берегу реки Гильчин в 40 км от города Благовещенска.

Площадь района составляет 2,54 тыс. кв. км. Численность постоянного населения на 1 января 2011 года – 22,7 тыс. человек (2,7% населения Амурской области), плотность населения – 8,9 человека на 1 кв. км.

На 1 января 2011 года на территории района зарегистрировано 266 предприятий и организаций, в том числе по видам экономической деятельности: промышленное производство - 30, сельское хозяйство, охота и лесное хозяйство - 34, оптовая и розничная торговля – 27, строительство - 9, транспорт и связь - 7.

Тамбовский район является крупным производителем сельскохозяйственной продукции в Амурской области. Основной вид экономической деятельности – сельскохозяйственное производство.

В районе сосредоточено более 20% посевных площадей области, содержится около 14% поголовья крупного рогатого скота, 10% - свиней.

Под посевами всех сельскохозяйственных культур в 2010 году было занято 161,6 тыс. га. Валовой сбор зерновых в весе после доработки – 39,0 тыс. тонн; сои – 136,7 тыс. тонн. Поголовье крупного рогатого скота во всех категориях хозяйств на конец 2010 года составило 12,4 тыс. голов, свиней – 6,8 тыс. голов. Произведено продукции животноводства в хозяйствах всех категорий: мяса в убойном весе – 1,8 тыс. тонн, молока – 22,2 тыс. тонн.

В районе 19 детских дошкольных учебных заведений, которые посещает 962 ребенка; в 18 дневных государственных и муниципальных общеобразовательных учреждениях обучается 2,9 тыс. учащихся; имеется профессионально-техническое училище (253 чел.), 20 общедоступных библиотек с книжным фондом 204,1 тыс. экземпляров, 27 клубов на 4493 места, музей истории развития сельского хозяйства.

Лечебно-профилактическую помощь населению оказывает 1 врачебное больничное учреждение на 135 коек, 10 амбулаторно-поликлинических учреждений мощностью 586,6 посещений в смену и 16 фельдшерско-акушерских пунктов. В системе здравоохранения работает 63 врача, 221 работник среднего медицинского персонала.

На территории района расположен орнитологический заказник «Муравьевский» площадью 31,6 тыс. га.

Основные социально-экономические показатели

	2005	2006	2007	2008	2009	2010
Индекс промышленного производства	113,1	84,3	112,4	107,6	-	-
Объем отгруженных товаров собственного производства, выполненных работ и услуг собственными силами по видам деятельности,	254,4	230,5	305,5	294,0	310,3	314,7
Обрабатывающие производства, всего, млн. рублей	201,7	175,9	241,5	269,6	297,3	302,2
в т.ч. производство пищевых продуктов	177,6	151,2	195,3	167,8	217,8	237,6
текстильное и швейное производство	1,4	1,1	0,8	0,6	0,3	-
обработка древесины	9,8	5,3	5,0	4,8	5,1	8,0
производство прочих неметаллических продуктов	4,3	4,4	*	*	*	*
издательская и полиграфическая деятельность	2,3	2,5	*	*	*	*
производство машин и оборудования	6,3	11,4	14,5	21,3	18,8	19,5
Производство и распределение электроэнергии, газа и воды, всего, млн. рублей	52,7	54,6	64,0	24,4	13,0	12,5
в т.ч. производство, передача и распределение электроэнергии, газа, пара и горячей воды	52,7	54,5	63,9	24,3	12,6	12,3
Инвестиции в основной капитал, млн. рублей ¹⁾	109,3	168,4	195,4	345,1	315,2	406,9
Ввод в действие жилых домов, тыс. кв. м. общ. пл.	1,0	0,6	2,3	1,1	1,3	4,3
Объем работ, выполненных по виду деятельности «Строительство» в действующих ценах, млн. рублей ²⁾	39,3	61,2	60,6	96,6	75,5	-
Продукция сельского хозяйства в хозяйствах всех категорий, млн. рублей	1540,2	1538,2	2046,0	2249,0	2958,9	2928,6
Индексы производства продукции сельского хозяйства в хозяйствах всех категорий, (в сопоставимых ценах; в % к предыдущему году)	114,0	99,1	117,2	91,3	118,9	102,4

¹⁾ За 2005-2009гг. по полному кругу, за 2010 год – без субъектов малого предпринимательства и объема инвестиций, не наблюдаемых прямыми статистическими методами

²⁾ За 2005-2009гг. по полному кругу, за 2010 год – по крупным и средним предприятиям

	2005	2006	2007	2008	2009	2010
Произведено продукции сельхозорганизациями:						
скот и птица на убой (в живом весе), тонн	1208	926	927	1093	1144	962
молоко, тонн	9987	10716	11336	11335	10904	11281
Грузооборот автомобильного транспорта всех видов экономической деятельности, млн. т-км ¹⁾	26,4	20,5	22,5	21,2	31,6	22,5
Пассажиروоборот автомобильного транспорта общего пользования, млн. пасс-км.	7,1	8,2	9,0	9,1	8,2	8,8
Оборот розничной торговли по всем каналам реализации, млн. рублей	289,7	287,0	313,6	357,2	386,2	424,3
Оборот общественного питания, млн. рублей	20,7	27,5	30,6	37,1	41,2	46,9
Объем платных услуг населению, млн. рублей	86,7	49,1	74,5	26,7 ¹⁾	34,5 ¹⁾	40,6 ¹⁾
Дебиторская задолженность предприятий и организаций, млн. рублей	158,8	131,8	136,0	168,9	127,6	259,1
Кредиторская задолженность предприятий и организаций, млн. рублей	233,0	235,6	245,3	324,4	263,3	324,6
Начисленная среднемесячная номинальная заработная плата одного работника, рублей ¹⁾	4883,2	6018,5	7917,4	10240,8	12228,6	12895,5
Численность официально зарегистрированных безработных (на конец декабря), человек	852	1082	1239	1069	813	664
Просроченная задолженность по заработной плате (на конец года), тыс. рублей	4991	6262	-	-	-	-

Организации, находящиеся на территории муниципального образования

Должность	Ф.И.О. руководителя	Телефон
		Код (41638)
	Тамбовский районный Совет народных депутатов	
	676950, с. Тамбовка, ул. Ленинская, 90	
Председатель	Гупалов Иван Савельевич	21-3-34
	Администрация Тамбовского района	
	676950, с. Тамбовка, ул. Ленинская, 90	
Глава	Змушко Николай Николаевич	21-4-06
	Основные предприятия (организации)	
	Строительные организации	
	ОАО «Тамбовскагропромстрой – 1»	
	676950, с. Тамбовка, ул. 50 лет Октября, 78	
Директор	Широбоков Анатолий Кузьмич	21-4-27
	Сельскохозяйственные предприятия	
	ФГУП «Садовое»	
	676975, с. Садовое	
Директор	Шпилев Сергей Николаевич	30-1-48
	ЗАО «Партизан»	
	676961, с. Раздольное	
Директор	Зражевский Геннадий Алексеевич	36-1-67
	Колхоз «Амурский партизан»	
	676950, с. Тамбовка, ул. Ленинская, 54	
Директор	Змушко Николай Николаевич	21-2-36

¹⁾ Данные по крупным и средним организациям

Должность	Ф.И.О. руководителя	Телефон
ОАО «Димский» <i>676952, с. Новоалександровка</i>		
Председатель	Валова Людмила Анатольевна	39-1-16
СПК «Корфовский» <i>676955, с. Красное</i>		
Председатель	Гришин Виталий Евгеньевич	36-6-21
СПК «Амур» <i>676963, с. Куропатино</i>		
Председатель	Власенко Олег Николаевич	36-5-31
ООО «Приамурье» <i>676953, с. Козьмодемьяновка</i>		
Директор	Кочетков Александр Захарович	38-1-10
ОАО «Байкал» <i>676956, с. Жариково</i>		
Директор	Ткаченко Сергей Александрович	31-1-43
Банки		
Дополнительный офис № 8636/0144 Благовещенского отделения АК СБ РФ <i>676950, с. Тамбовка, ул. Калинина, 68</i>		
Управляющий	Рычкова Раиса Алексеевна	21-2-50
Амурский региональный филиал ОАО АКБ «Россельхозбанк» офис №3349/23/02 <i>676950, с. Тамбовка, ул. 50 лет Октября, 13</i>		
Управляющий	Щахрай Татьяна Владимировна	21-3-30



Характеристика сельских поселений

В состав района входит 16 муниципальных образований, объединяющих 27 сельских населённых пунктов.

Тамбовское муниципальное образование:

- с. Тамбовка основано в 1873 году переселенцами из Тамбовской губернии;
- с. Косицино (1867г.) название дано по фамилии первых поселенцев - братьев Косициных.

Жариковское муниципальное образование:

- с. Жариково (1887г.) названо по фамилии первых поселенцев;
- с. Свободка основано в 1880 году как заимка Дружинных.

Козьмодемьяновское муниципальное образование:

- с. Козьмодемьяновка (1887г.) до 1891 года называлось Кутейниково;
- с. Чуевка (1888г.) образовано переселенцами из одноименного села Тамбовской губернии;
- с. Липовка (1900г.).

Красненское муниципальное образование:

- с. Красное (1928г);
- с. Корфово (1905г.) названо по фамилии первого приамурского генерал-губернатора А.Н. Корфа.

Куропатинское муниципальное образование:

- с. Куропатино (1903г.) первоначально называлось Куропатинский;
- с. Духовское (1902г.) названо по фамилии приамурского генерал-губернатора С.М. Духовского.

Лазаревское муниципальное образование:

- с. Лазаревка (1881г.) названо по имени губернатора Амурской области генерал-майора П.С. Лазарева.

Лермонтовское муниципальное образование:

- с. Лермонтовка (1924г.) названо в честь М.Ю. Лермонтова.

Муравьевское муниципальное образование:

- с. Муравьевка (1902г.) название дано в честь Н.Н. Муравьева-Амурского;
- с. Резуновка основано в 1918 году.

Николаевское муниципальное образование:

- с. Николаевка (1900г.).

Новоалександровское муниципальное образование:

- с. Новоалександровка (1895г.) называлось Александровка. Современное название получило после пожара 1929 года, когда село было заново отстроено на новом месте;
- с. Лиманное (1932г.) до 1964 года – 3-е отделение совхоза «Димский».

Привольненское муниципальное образование:

- с. Привольное (1932г.) до 1964 года – 1-е отделение совхоза «Димский».

Придорожное муниципальное образование:

- с. Придорожное (1932г.) до 1964 года – 2-е отделение совхоза «Димский».

Раздольненское муниципальное образование:

- с. Раздольное (1910г.);
- с. Рощино (1920г.) до 1964 года – 1-е отделение совхоза «Партизан»;
- с. Гильчин (1870г.) основано переселенцами из Тамбовской и Самарской губерний.

Садовское муниципальное образование:

- с. Садовое (1909г.) образовано как Амурское опытное поле под названием Озерки. Современное название с 1966г.;
- с. Лозовое (1931г.) до 1960г. - центральная усадьба «Совхоза им. Лазо»;
- с. Орлецкое (1931г.) до 1960г. - отделение «Совхоза им. Лазо».

Толстовское муниципальное образование:

- с. Толстовка (1884г.) названо по фамилии первых поселенцев Толстовых.

Отдельные объекты социальной инфраструктуры муниципального образования за 2010 год

Наименование показателя	Тамбовский район	в том числе поселения:					
		Жариковское	Козьмодемьяновское	Красненское	Куропатинское	Лермонтовское	Лазаревское
Общая протяженность улиц, проездов, набережных на конец отчетного года, км	233,12	14	22,8	7,88	17,8	5	7
Одиночное протяжение уличной водопроводной сети, м	39300	2800	1800	-	-	3200	1200
Одиночное протяжение уличной канализационной сети, м	8700	-	-	-	-	800	-
Общая площадь жилых помещений, тыс. кв. м	443,5	13,4	39,44	9,4	9,7	7,5	8,8
Общая площадь жилых помещений в ветхих и аварийных жилых домах, тыс. кв. м	-	-	-	-	-	-	-
Число проживающих в ветхих жилых домах, человек	700	-	79	-	-	2	-
Число проживающих в аварийных жилых домах, человек	100	-	-	-	-	-	-
Переселено из ветхих и аварийных жилых домов за отчетный год, человек	2	-	-	-	-	-	-
Число дневных общеобразовательных учреждений на начало учебного года - всего, единиц	18	1	1	1	1	1	1
в них учащихся – всего, человек	2915	110	242	54	98	105	41
Число вечерних (сменных) общеобразовательных учреждений – всего, единиц	-	-	-	-	-	-	-
в них учащихся – всего, человек	-	-	-	-	-	-	-
Число самостоятельных больничных учреждений, единиц	1	-	-	-	-	-	-
Число коек в больничных учреждениях, койка	135	-	-	-	-	-	-
Мощность амбулаторно-поликлинических учреждений (самостоятельных и отделений в составе больничных учреждений и других ЛПУ), посещений в смену	586,6	-	-	-	-	-	-
Численность врачей всех специальностей (без зубных) в учреждениях здравоохранения, человек	60	-	3	-	-	1	-
Численность среднего медицинского персонала в учреждениях здравоохранения, человек	193	2	25	2	1	2	1
Число фельдшерско-акушерских пунктов, единиц	16	2	2	2	1	-	1
Число негосударственных лечебно-профилактических учреждений, единиц	-	-	-	-	-	-	-
Число коек в негосударственных лечебно-профилактических учреждениях, единиц	-	-	-	-	-	-	-
Число негосударственных амбулаторно-поликлинических учреждений, единиц	-	-	-	-	-	-	-
Мощность негосударственных амбулаторно-поликлинических учреждений, посещений в смену	-	-	-	-	-	-	-
Численность врачей всех специальностей (без зубных) в негосударственных лечебно-профилактических учреждениях, человек	-	-	-	-	-	-	-
Численность среднего медицинского персонала в негосударственных лечебно-профилактических учреждениях, человек	-	-	-	-	-	-	-
Число стационарных учреждений социального обслуживания для граждан пожилого возраста и инвалидов (взрослых), единиц	1	-	1	-	-	-	-
Число учреждений для детей-инвалидов, единиц	-	-	-	-	-	-	-
Число учреждений культурно-досугового типа, единиц	27	2	3	2	2	1	1

Наименование показателя	Тамбовский район	в том числе поселения:					
		Жариковское	Козьмодемьяновское	Красненское	Куропатинское	Лермонтовское	Лазаревское
Число библиотек, единиц	20	1	2	1	1	1	1
Число музеев, единиц	1	-	-	-	-	-	-
Число профессиональных театров, единиц	-	-	-	-	-	-	-
Число парков культуры и отдыха (городских садов), единиц	-	-	-	-	-	-	-
Число детских музыкальных, художественных, хореографических школ и школ искусств, единиц	1	-	-	-	-	-	-
Число кинотеатров и киноустановок, единиц	-	-	-	-	-	-	-
Число спортивных сооружений – всего, единиц	63	2	7	2	2	2	1
Число детско-юношеских спортивных школ, единиц	1	-	-	-	-	-	-
Численность занимающихся в детско-юношеских спортивных школах, человек	488	-	-	-	-	-	-
Число добровольных формирований населения по охране общественного порядка, единиц	1	-	-	-	-	-	-
Количество объектов розничной торговли и общественного питания, единиц:							
магазины (без торговых центров)	137	5	10	2	4	4	1
торговые центры	-	-	-	-	-	-	-
павильоны	31	-	3	-	3	1	-
палатки, киоски	-	-	-	-	-	-	-
аптеки и аптечные магазины	5	-	1	-	-	-	-
аптечные киоски и пункты	1	-	-	-	-	-	-
общедоступные столовые, закусочные	13	-	1	-	1	1	1
столовые, находящиеся на балансе учебных заведений, организаций, промышленных предприятий	19	1	1	2	1	1	-
рестораны, кафе, бары	6	-	-	-	1	-	-
автозаправочные станции	4	-	-	-	-	-	-
розничные рынки - всего	-	-	-	-	-	-	-
Число объектов бытового обслуживания населения, единиц	75	2	5	-	-	1	-

Наименование показателя	в том числе поселения:								
	Муравьевское	Николаевское	Новоалександровское	Привольненское	Придороженское	Раздольненское	Садовское	Тамбовское	Толстовское
Численность среднего медицинского персонала в негосударственных лечебно-профилактических учреждениях, человек	-	-	-	-	-	-	-	-	-
Число стационарных учреждений социального обслуживания для граждан пожилого возраста и инвалидов (взрослых), единиц	-	-	-	-	-	-	-	-	-
Число учреждений для детей-инвалидов, единиц	-	-	-	-	-	-	-	-	-
Число учреждений культурно-досугового типа, единиц	2	1	2	1	1	3	3	2	1
Число библиотек, единиц	1	1	1	1	1	2	2	3	1
Число музеев, единиц	-	-	-	-	-	-	-	1	-
Число профессиональных театров, единиц	-	-	-	-	-	-	-	-	-
Число парков культуры и отдыха (городских садов), единиц	-	-	-	-	-	-	-	-	-
Число детских музыкальных, художественных, хореографических школ и школ искусств, единиц	-	-	-	-	-	-	-	1	-
Число кинотеатров и киноустановок, единиц	-	-	-	-	-	-	-	-	-
Число спортивных сооружений – всего, единиц	2	2	5	1	2	6	8	19	2
Число детско-юношеских спортивных школ, единиц	-	-	-	-	-	-	-	1	-
Численность занимающихся в детско-юношеских спортивных школах, человек	-	-	-	-	-	-	-	488	-
Число добровольных формирований населения по охране общественного порядка, единиц	-	-	-	-	-	1	-	-	-
Количество объектов розничной торговли и общественного питания, единиц:									
магазины (без торговых центров)	4	4	8	3	3	17	6	63	3
торговые центры	-	-	-	-	-	-	-	-	-
павильоны	-	2	2	-	-	1	3	14	2
палатки, киоски	-	-	-	-	-	-	-	-	-
аптеки и аптечные магазины	-	-	1	-	-	-	-	3	-
аптечные киоски и пункты	-	-	-	-	-	1	-	-	-
общедоступные столовые, закусочные	-	1	2	-	-	1	-	4	1
столовые, находящиеся на балансе учебных заведений, организаций, промышленных предприятий	1	1	1	-	1	2	5	1	1
рестораны, кафе, бары	-	-	-	-	-	-	1	3	1
автозаправочные станции	-	-	1	-	-	-	-	2	1
розничные рынки - всего	-	-	-	-	-	-	-	-	-
Число объектов бытового обслуживания населения, единиц	1	1	4	-	2	6	6	45	2

27. ТЫНДИНСКИЙ РАЙОН

Тындинский район как административно-территориальная единица существует с 1931 года, когда был образован Джелтулакский район с центром в поселке Джелтулак. В декабре 1935 года административный центр переведен из п. Джелтулак в п. Тындинский.

Тындинский район расположен в северо-западной части Амурской области и граничит на западе с Читинской областью, на севере и северо-востоке – с Республикой Саха (Якутия), на востоке – с Зейским районом, на юго-востоке – с Магдагачинским районом, на юге – со Сковородинским районом.

Площадь Тындинского района составляет 83,3 тыс. кв. км. Протяженность района с юга на север – 265 км, с востока на запад – 716 км. Район относится к местностям, приравненным к районам Крайнего Севера. Расположен на отрогах Станового, Янканского, Урушинского, Джелтулакского горных хребтов.

На 1 января 2011 года численность населения района составила 16,0 тыс. человек (1,9% населения Амурской области). Плотность населения – 0,2 человека на 1 кв. км.

Тындинский район располагает богатыми природными ресурсами. Здесь находятся многочисленные месторождения комплексных железных руд (Каларское, Ньюжинское, Ларбинское), Уруша-Ольдойский молибденоносный район, Элькаганское месторождение каменных углей. Район стоит на втором месте по объемам золотодобычи. На его долю приходится 21% от общего количества добытого золота. Самые крупные золотодобывающие предприятия района – ОАО «Прииск «Соловьевский», ООО «Березитовый рудник», ООО «Нагима», ООО «Исток». В поселке Олекма набирает обороты погрузка руды с горнообогатительного комбината группы компаний «Петропавловск».

В районе зарегистрировано 252 предприятия и организации по следующим видам экономической деятельности: промышленное производство – 28, строительство – 21, оптовая и розничная торговля – 29, сельское хозяйство, охота и лесное хозяйство – 28, добыча полезных ископаемых – 22, транспорт и связь – 5.

Суровые климатические условия не способствуют развитию сельского хозяйства. Основными видами природопользования хозяйств являются оленеводство и охотничий промысел, осуществляется заготовка дикорастущей продукции. На конец 2010 года в хозяйствах всех категорий района содержалось 4950 голов северных оленей.

По территории района проходит Дальневосточная железная дорога – филиал ОАО «РЖД» и федеральная автомагистраль «Лена» (Невер-Якутск). Протяженность автомобильных дорог общего пользования составляет 523,2 км. Эксплуатируется меридиональная дорога Бамовская–Тында–Беркамит.

Общеобразовательную деятельность осуществляют 18 муниципальных средних общеобразовательных учреждений, в которых обучается 1756 человек, 17 детских дошкольных учреждений (704 человека).

Культурные мероприятия в районе осуществляют 21 клубное учреждение на 2,3 тыс. мест, 21 массовая библиотека с общедоступным фондом 294,4 тыс. экземпляров.

Лечебно-профилактическую помощь населению оказывает 3 врачебных больничных учреждения на 95 коек, 8 амбулаторно-поликлинических учреждений мощностью 491,1 посещение в смену и 11 фельдшерско-акушерских пунктов. В системе здравоохранения работает 25 врачей, 133 работника среднего медицинского персонала.

В Тындинском районе создавались:

- населенные пункты золотоискателей и золотодобытчиков (с. Соловьевск (вначале называлось Васильевский), п. Стрелка (бывший прииск владельца Васильева), с. Уркан, с. Янкан);
- населенные пункты по строительству и обслуживанию «АЯМ»;
- населенные пункты по размещению коренных народов Севера (с. Первомайское - основано для оседлости эвенкийского населения с организацией колхоза, где жители занимались охотопромыслом, оленеводством, звероводством);
- населенные пункты по строительству и обслуживанию БАМа.

Основные социально-экономические показатели

	2005	2006	2007	2008	2009	2010
Индекс промышленного производства	93,5	114,8	76,8	193,0	-	-
Объем отгруженных товаров собственного производства, выполненных работ и услуг собственными силами по видам деятельности, млн. рублей	936,5	1209,6	1170,9	2585,4	4884,8	5031,1
Добыча полезных ископаемых, всего, млн. рублей	935,9	1183,7	1143,4	2584,3	4877,3	5021,0
в т.ч. добыча руд и песков драгоценных металлов	935,9	1183,7	1143,4	2584,3	4875,7	5021,0
Обрабатывающие производства, млн. рублей	0,6	1,7	*	*	*	*
в т.ч. производство пищевых продуктов	0,4	-	*	*	*	*
текстильное и швейное производство	0,1	-	-	-	-	-
обработка древесины	-	0,6	0,3	-	0,1	-
производство транспортных средств	0,1	-	-	-	-	-
прочие производства	-	1,1	-	-	-	-

	2005	2006	2007	2008	2009	2010
Производство и распределение электроэнергии, газа и воды, всего, млн. рублей	-	24,2	27,2	-	1,3	-
в т.ч. производство, передача и распределение электроэнергии, газа, пара и горячей воды	-	21,8	24,3	-	1,3	-
Инвестиции в основной капитал, млн. рублей ¹⁾	900,5	1053,8	1943,3	2586,3	1920,1	1653,3
Ввод в действие жилых домов, тыс. кв. м. общ. пл.	0,4	0,1	0,8	0,3	0,7	-
Объем работ, выполненных по виду деятельности «Строительство» в действующих ценах, млн. рублей ²⁾	69,9	0,8	1376,3	1683,6	1461,5	1623,9
Продукция сельского хозяйства в хозяйствах всех категорий, млн. рублей	25,1	26,7	33,4	37,6	61,0	62,0
Индексы производства продукции сельского хозяйства в хозяйствах всех категорий, (в сопоставимых ценах; в % к предыдущему году)	106,8	104,9	107,6	107,7	113,5	96,8
Произведено продукции сельхозорганизациями:						
скот и птица на убой (в живом весе), тонн	1	21	6	2	3	1
Грузооборот автомобильного транспорта всех видов экономической деятельности, млн. т-км ³⁾	11,4	9,7	9,4	15,9	10,4	5,7
Пассажирооборот автомобильного транспорта общего пользования, млн. пасс-км.	-	-	-	-	-	4,1
Оборот розничной торговли по всем каналам реализации, млн. рублей	91,0	107,5	134,5	181,0	209,9	226,9
Оборот общественного питания, млн. рублей	6,0	11,6	31,6	38,8	53,4	56,2
Объем платных услуг населению, млн. рублей	20,2	15,8	26,6	2,5 ³⁾	6,0 ³⁾	23,4 ³⁾
Дебиторская задолженность предприятий и организаций, млн. рублей	309,9	723,5	828,2	1158,5	1312,5	1882,9
Кредиторская задолженность предприятий и организаций, млн. рублей	79,8	132,5	266,8	444,4	1572,1	879,1
Начисленная среднемесячная номинальная заработная плата одного работника, рублей: ³⁾	14753,4	16705,1	20856,8	25208,6	26364,0	31370,1
Просроченная задолженность по заработной плате (на конец года), тыс. рублей	-	-	125	-	-	-

Организации, находящиеся на территории муниципального образования

Должность	Ф.И.О. руководителя	Телефон
Код (41656)		
Тындинский районный Совет народных депутатов 676282, г. Тында, ул. Красная Пресня, 47		
Глава Тындинского района – председатель Тындинского районного Совета народных депутатов	Лысакова Тамара Александровна	5-81-15
Администрация Тындинского района 676282, г. Тында, ул. Красная Пресня, 47		
Глава администрации	Щербина Геннадий Евгеньевич	4-24-36 5-81-12

¹⁾ За 2005-2009гг. по полному кругу, за 2010 год – без субъектов малого предпринимательства и объема инвестиций, не наблюдаемых прямыми статистическими методами

²⁾ За 2005-2009гг. по полному кругу, за 2010 год – по крупным и средним предприятиям

³⁾ Данные по крупным и средним организациям

Должность	Ф.И.О. руководителя	Телефон
Основные предприятия (организации)		
Промышленные предприятия		
ЗАО «Туранлес» <i>676282, г. Тында, ул. Мохортова, 10</i>		
Генеральный директор	Сарнавский Сергей Николаевич	4-05-29 4-88-20
ОАО Лесопромышленный комплекс «Тындалес» <i>676282, г. Тында, ул. Профсоюзная, 7</i>		
Генеральный директор	Пекарский Денис Леонидович	5-90-56 5-90-57
ОАО «Прииск Соловьевский» <i>676271, с. Соловьевск, ул. Советская, 47</i>		
Генеральный директор	Сидоров Федор Валентинович	3-44-15 3-44-04
ОАО Золотодобывающее предприятие «Тукурингра» <i>676282, г. Тында, ул. Мохортова, д.3, кв. 129</i>		
Генеральный директор	Тарнавский Анатолий Николаевич	4-72-56
ООО «Олекминский рудник» <i>676290, г. Тында, ул. Советская, 1А</i>		
Генеральный директор	Тимофеев Геннадий Георгиевич	4-88-41
ООО «Березитовый рудник» <i>676260, с. Первомайское, ул. Центральная, 14</i>		
Генеральный директор	Красавин Александр Иванович	
ООО ГДК «Одолго» <i>676290, г. Тында, ул. Советская, 1А</i>		
Генеральный директор	Кузнецов Евгений Павлович	4-26-55 4-09-52
Предприятия жилищно-коммунального хозяйства		
ООО «Районные электрические сети» <i>676290, г. Тында, ул. Советская, 1</i>		
Директор	Парфенов Виктор Георгиевич	5-74-01
ОАО «Коммунальные системы БАМа» <i>676282, г. Тында, ул. Привокзальная, 1</i>		
Директор	Толкачев Александр Владимирович	5-76-03



Драга ОАО «Прииск Соловьевский»

Характеристика сельских поселений

В районе 21 муниципальное образование включает 24 сельских населенных пункта, наиболее крупные из которых: п. Соловьевск (3,1 тыс. чел.), п. Юктали (2,3 тыс. чел.), п. Дипкун (2,1 тыс. чел.), п. Восточный (1,4 тыс. чел.).

Аносовское муниципальное образование:

п. Аносовский (1972г.) назван в память Н.П. Аносова – горного инженера, первооткрывателя россыпей и основоположника золотого промысла в Приамурье.

Беленькое муниципальное образование:

п. Беленький (1974г.) основан комсомольцами из Горьковской области на месте бывшего одноименного поселка, существовавшего в 1937-1941г.г. и названного в память геолога Беленького.

Восточное муниципальное образование:

п. Восточный (1976г.) – поселок строителей. Расположен в 18 км к востоку от г. Тынды, отсюда и название.

Дипкунское муниципальное образование:

п. Дипкун (1974г.) – поселок строителей.

Кувыктинское муниципальное образование:

п. Кувыкта (с эвенкийского «кэвэктэ» - широкое открытое пространство, покрытое сфагновым мхом) основан отрядом «Московский комсомолец» в 1975г.

Лопчинское муниципальное образование:

п. Лопча (1932г.). Строители БАМа пришли сюда в 1977 году.

Ларбинское муниципальное образование:

п. Ларба (с эвенкийского «лирби» - густо, много; «ларба» - рогатулина) основан отрядом «Московский комсомолец» в 1975г.

Маревское муниципальное образование:

п. Маревый (1978г.) - поселок строителей.

Моготское муниципальное образование:

п. Могот (с эвенкийского «могот» - завал на реке) основан как дорожная будка в 1930 году. Современный Могот начал возводить отряд «Якутский комсомолец» в 1974 году.

п. Лапри (1974г.) – зона отдыха строителей БАМа. С 1929 года здесь было зимовье.

Муртыгитское муниципальное образование:

п. Муртыгит(1972г.).

Нюкжинское муниципальное образование:

с. Усть-Уркима (1935г.).

Олекминское муниципальное образование:

п. Олекма (1979г.) - поселок строителей.

Первомайское муниципальное образование:

с. Первомайское (1929г.). Собрание кочевого населения, на котором было принято решение о создании артели, состоялось 1 мая.

Соловьевское муниципальное образование:

с. Соловьевск (1867г.) первоначально назывался Васильевский. Переименован в 1934 году по имени золотоискателя Соловьева.

п. Стрелка (1889г.) стоит на месте слияния (на стрелке) р. Джалинды и ключа Николаевского. До 1930г. назывался Нижнеивановский.

с. Янкан (1867г.).

Тутаульское муниципальное образование:

п. Тутаул образован в 1983 году отрядом «Подмосковье».

Урканское муниципальное образование:

с. Уркан (1900г.).

с. Бугорки (1933г.) получило название по характеру рельефа местности.

Усть-Нюкжинское муниципальное образование:

с. Усть-Нюкжа основано в 1924 году как фактория.

Хорогочинское муниципальное образование:

п. Хорогочи (название с эвенкийского – глухариный ток) основан отрядом «Московский комсомолец» в 1975г.

Чильчинское муниципальное образование:

п. Чильчи (1976г.) назван по притоку Нюкжи – р. Чильчи.

Юкталинское муниципальное образование:

п. Юктали (с эвенкийского «юктэ» - источник, ручей) основан в 1977 году, до 1979г. носил название Усть-Нюкжа-2.

Наименование показателя	Тындинский район	в том числе поселения:									
		Аносовское	Беленькое	Восточное	Муртыгитское	Кувьтинское	Ларбинское	Лопчинское	Моготское	Нюкжинское	Олекминское
общедоступные столовые, закусовые	3	-	-	-	-	-	-	-	-	-	1
столовые, находящиеся на балансе учебных заведений, организаций, промышленных предприятий	23	-	-	1	1	1	1	1	1	1	1
рестораны, кафе, бары	8	-	-	1	-	-	1	-	-	-	-
автозаправочные станции	1	-	-	-	-	-	-	-	-	-	-
розничные рынки - всего	-	-	-	-	-	-	-	-	-	-	-
Число объектов бытового обслуживания населения, единиц	15	-	-	1	-	-	-	-	-	-	1


продолжение таблицы

Наименование показателя	в том числе поселения:									
	Первомайское	Дипкунское	Маревское	Тутаульское	Соловьевское	Урканское	Усть-Нюкжинское	Хорогочинское	Чильчинское	Юкталинское
Общая протяженность улиц, проездов, набережных на конец отчетного года, км	14,24	20,2	5,6	6	25,7	3,8	2,26	4,5	9	14,1
Одиночное протяжение уличной водопроводной сети, м	4700	10823	3368	3763	13350	1300	-	3638	2940	7711
Одиночное протяжение уличной канализационной сети, м	-	919	615	952	-	400	-	587	723	1291
Общая площадь жилых помещений, тыс. кв. м	14,2	58,4	12,8	7,9	47,7	9,9	9,7	7,8	6	49,8
Общая площадь жилых помещений в ветхих и аварийных жилых домах, тыс. кв. м	-	-	-	-	-	-	-	-	-	-
Число проживающих в ветхих жилых домах, человек	142	2	16	-	146	-	124	-	-	9
Число проживающих в аварийных жилых домах, человек	249	106	130	-	352	192	72	-	-	64
Переселено из ветхих и аварийных жилых домов за отчетный год, человек	-	-	-	-	-	-	-	-	-	9
Число дневных общеобразовательных учреждений на начало учебного года - всего, единиц	1	1	1	1	1	1	1	1	1	1
в них учащихся – всего, человек	94	205	58	34	330	120	104	44	59	210
Число вечерних (сменных) общеобразовательных учреждений – всего, единиц	-	-	-	-	-	-	-	-	-	-
в них учащихся – всего, человек	-	-	-	-	-	-	-	-	-	-
Число самостоятельных больничных учреждений, единиц	-	-	-	-	1	-	1	-	-	-
Число коек в больничных учреждениях, койка	-	-	-	-	45	-	10	-	-	-
Мощность амбулаторно-поликлинических учреждений (самостоятельных и отделений в составе больничных учреждений и других ЛПУ), посещений в смену	-	-	-	-	90	-	14,8	28,8	-	-
Численность врачей всех специальностей (без зубных) в учреждениях здравоохранения, человек	-	-	-	-	7	-	1	1	-	-

Наименование показателя	в том числе поселения:									
	Перво-майское	Дип-кунское	Маревское	Тута-ульское	Соловь-евское	Уркан-ское	Усть-Нюк-жинское	Хоро-гочин-ское	Чиль-чинское	Юкта-линское
Численность среднего медицинского персонала в учреждениях здравоохранения, человек	3	-	-	2	36	3	3	2	1	1
Число фельдшерско-акушерских пунктов, единиц	2	-	-	1	-	1	-	-	1	-
Число негосударственных лечебно-профилактических учреждений, единиц	-	-	-	-	-	-	-	-	-	1
Число коек в негосударственных лечебно-профилактических учреждениях, единиц	-	-	-	-	-	-	-	-	-	40
Число негосударственных амбулаторно-поликлинических учреждений, единиц	-	1	-	-	-	-	-	-	-	1
Мощность негосударственных амбулаторно-поликлинических учреждений, посещений в смену	-	70	-	-	-	-	-	-	-	150
Численность врачей всех специальностей (без зубных) в негосударственных лечебно-профилактических учреждениях, человек	-	3	-	-	-	-	-	-	-	9
Численность среднего медицинского персонала в негосударственных лечебно-профилактических учреждениях, человек	-	10	1	-	-	-	-	-	-	35
Число стационарных учреждений социального обслуживания для граждан пожилого возраста и инвалидов (взрослых), единиц	-	-	-	-	-	-	-	-	-	-
Число учреждений для детей-инвалидов, единиц	-	-	-	-	-	-	-	-	-	-
Число учреждений культурно-досугового типа, единиц	1	1	1	1	1	1	1	1	1	1
Число библиотек, единиц	1	1	1	1	1	1	1	1	1	1
Число музеев, единиц	-	-	-	-	-	-	-	-	-	-
Число профессиональных театров, единиц	-	-	-	-	-	-	-	-	-	-
Число парков культуры и отдыха (городских садов), единиц	-	-	-	-	-	-	-	-	-	-
Число детских музыкальных, художественных, хореографических школ и школ искусств, единиц	-	1	-	-	1	-	-	-	-	1
Число кинотеатров и киноустановок, единиц	1	1	-	-	1	-	-	-	1	-
Число спортивных сооружений – всего, единиц	2	7	2	5	8	2	1	2	3	6
Число детско-юношеских спортивных школ, единиц	-	-	-	-	-	-	-	-	-	-
Численность занимающихся в детско-юношеских спортивных школах, человек	-	-	-	-	-	-	-	-	-	-
Число добровольных формирований населения по охране общественного порядка, единиц	-	-	-	-	-	-	-	-	-	-
Количество объектов розничной торговли и общественного питания, единиц:										
магазины (без торговых центров)	4	12	7	-	28	7	6	1	-	17
торговые центры	-	1	-	1	-	-	-	1	1	1

Наименование показателя	в том числе поселения:									
	Перво- майское	Дип- кунское	Марев- ское	Тута- ульское	Соловь- евское	Уркан- ское	Усть- Нюк- жинское	Хоро- гочин- ское	Чиль- чинское	Юкта- линское
павильоны	1	4	-	-	8	2	-	1	2	6
палатки, киоски	1	6	-	-	1	-	-	-	-	1
аптеки и аптечные магазины	-	-	-	-	1	-	-	-	-	-
аптечные киоски и пункты	-	1	-	-	1	-	-	-	-	2
общедоступные столовые, закусочные	-	-	-	-	2	-	-	-	-	-
столовые, находящиеся на балансе учебных заведений, ор- ганизаций, промышленных предприятий	1	1	1	1	3	1	2	1	2	2
рестораны, кафе, бары	-	-	-	2	3	-	-	-	-	1
автозаправочные станции	-	-	-	-	1	-	-	-	-	-
розничные рынки - всего	-	-	-	-	-	-	-	-	-	-
Число объектов бытового обслуживания населения, единиц	1	2	-	-	3	2	-	-	-	5

Шимановский район



28. ШИМАНОВСКИЙ РАЙОН

Шимановский район образован в 1939 году, расположен в средней части Амуро-Зейской равнины. На северо-западе граничит с Магдагачинским, на севере - с Зейским, на востоке - с Мазановским, на юго-востоке и юге - со Свободненским районами, на юго-западе по реке Амур проходит государственная граница с КНР.

Центр Шимановского района - город Шимановск, расстояние от райцентра до города Благовещенска - 251 км. Площадь района - 14,55 тыс. кв. км.

Численность постоянного населения района на 1 января 2011 года – 5,9 тыс. человек (0,7% населения Амурской области). Плотность населения - 0,4 человека на 1 кв. км.

Шимановский район богат полезными ископаемыми. Шимановское месторождение железных руд находится в 5 км от станции Берея. Открыто в 1971 году. Залежи магнетита содержат около 40% железа.

Месторождение гранитов, расположенное в 28 км к юго-востоку от города Шимановска, богато запасами облицовочных камней (участок Карьерный). Граниты лейкократовые биотитовые, светло- и желтовато-серые, реже - розовые, пригодны для облицовочных изделий, мостовой облицовки, лестничных ступеней, карнизов.

В 1,5 км к северо-западу от города Шимановска расположено месторождение формовочных и строительных песков. Оно сложено кварцево-полевошпатовыми песками, пригодными для формовки чугуниного и цветного литья.

Шимановское месторождение суглинков находится в 1,2 км от города Шимановска, разведывалось в 1954 и 1969 годах. Сложено рыхлым верхнеантропогенным аллювием реки Большая Пера. Суглинки буровато-серые пригодны для производства морозостойкого строительного кирпича марок «100» и «150» и керамзитового гравия с температурой обжига 1170-1230 градусов.

На 1 января 2011 года зарегистрировано 88 предприятий и организаций, в том числе по видам экономической деятельности: промышленное производство – 2, сельское хозяйство, охота и лесное хозяйство - 23, оптовая и розничная торговля – 3.

Посевная площадь всех сельскохозяйственных культур под урожай 2010 года составила 2,8 тыс. га. В 2010 году произведено сельскохозяйственной продукции: зерна в весе после доработки – 0,8 тыс. тонн; сои - 0,4 тыс. тонн. поголовье крупного рогатого скота в хозяйствах всех категорий на конец 2010 года составило 2,4 тыс. голов, свиней – 0,7 тыс. голов. Произведено мяса в убойном весе 0,3 тыс. тонн, надоено молока – 2,8 тыс. тонн.

В районе 9 дошкольных учреждений, которые посещают 179 детей, 12 дневных государственных и муниципальных общеобразовательных учреждений с численностью учащихся 686 человек.

Культурное обслуживание населения района осуществляют 14 общедоступных библиотек с книжным фондом 120,5 тыс. экземпляров, 17 клубных учреждений на 1320 мест.

Лечебно-профилактическую помощь населению оказывает 5 врачебных больничных учреждений на 42 койки, 5 амбулаторно-поликлинических учреждений мощностью 72,2 посещения в смену и 14 фельдшерско-акушерских пунктов. В системе здравоохранения работает 8 врачей, 56 работников среднего медицинского персонала.

На территории района расположены заказники «Симоновский» и «Усть-Тыгдинский», 19 памятников культуры и истории.

До Октябрьской революции на теперешней территории было больше 60 населенных пунктов. С 1930 по 1985г.г. 42 деревни опустели.

Основные социально-экономические показатели

	2005	2006	2007	2008	2009	2010
Индекс промышленного производства	53,4	81,7	58,8	-	-	-
Объем отгруженных товаров собственного производства, выполненных работ и услуг собственными силами по видам деятельности, млн. рублей	1,2	1,1	0,4	-	63,5	37,8
Обработывающие производства, всего, млн. рублей	1,1	1,0	0,4	-	-	-
в т.ч. производство пищевых продуктов	0,9	0,3	-	-	-	-
обработка древесины и производство изделий из дерева	0,1	0,1	-	-	-	-
производство машин и оборудования	0,1	0,6	0,4	-	-	-
Производство и распределение электроэнергии, газа и воды, всего, млн. рублей	0,1	0,1	-	-	63,5	37,8
в т.ч. производство, передача и распределение электроэнергии, газа, пара и горячей воды	0,1	0,1	*	*	*	*
Инвестиции в основной капитал, млн. рублей ¹⁾	764,9	1135,0	2,0	1,5	95,9	76,8
Ввод в действие жилых домов, тыс. кв. м. общ. пл.	-	-	-	0,1	-	0,9

¹⁾ За 2005-2009гг. по полному кругу, за 2010 год – без субъектов малого предпринимательства и объема инвестиций, не наблюдаемых прямыми статистическими методами

	2005	2006	2007	2008	2009	2010
Объем работ, выполненных по виду деятельности «Строительство» в действующих ценах, млн. рублей ¹⁾	-	-	-	-	-	233,4
Продукция сельского хозяйства в хозяйствах всех категорий, млн. рублей	141,7	146,4	154,5	171,7	230,1	248,8
Индексы производства продукции сельского хозяйства в хозяйствах всех категорий (в сопоставимых ценах; в % к предыдущему году)	93,1	103,7	100,1	104,8	88,1	103,9
Произведено продукции сельхозорганизациями:						
скот и птица на убой (в живом весе), тонн	112	72	70	80	79	63
молоко, тонн	159	159	162	167	177	166
Грузооборот автомобильного транспорта всех видов экономической деятельности, млн. т-км ²⁾	0,2	0,3	0,3	0,1	0,1	0,4
Пассажирооборот автомобильного транспорта общего пользования, млн. пасс-км.	2,6	3,6	3,8	2,0	2,0	1,6
Оборот розничной торговли по всем каналам реализации, млн. рублей	26,7	33,1	37,0	49,2	55,0	62,5
Оборот общественного питания, млн. рублей	0,1	0,1	0,1	0,2	0,2	0,2
Объем платных услуг населению, млн. рублей	0,9	1,9	3,6	3,1 ²⁾	3,8 ²⁾	4,7 ²⁾
Дебиторская задолженность предприятий и организаций, млн. рублей	0,9	0,6	0,4	-	-	2,3
Кредиторская задолженность предприятий и организаций, млн. рублей	0,9	1,0	0,1	-	-	1,5
Начисленная среднемесячная номинальная заработная плата одного работника, рублей ²⁾	3761,3	5663,8	7067,8	9124,6	10032,2	14817,9
Просроченная задолженность по заработной плате (на конец года), тыс. рублей	-	-	-	-	-	-

Организации, находящиеся на территории муниципального образования

Должность	Ф.И.О. руководителя	Телефон
	Код (41651)	
	Шимановский районный Совет народных депутатов 676330, г. Шимановск, ул. Красноармейская, 27	
Председатель	Алямкин Валерий Михайлович	2-05-47
	Администрация Шимановского района 676330, г. Шимановск, ул. Красноармейская, 27	
Глава	Кузьменко Михаил Петрович	2-05-41
	Основные предприятия (организации)	
	Сельскохозяйственные предприятия	
	СПК «Ново-Георгиевский» 676332, с. Новогеоргиевка	
Председатель	Аношкин Андрей Борисович	9-54-21
	Колхоз «Байкал» 676341, с. Ушаково	
Председатель	Головородкин Николай Анатольевич	9-72-33

¹⁾ За 2005-2009гг. по полному кругу, за 2010 год – по крупным и средним предприятиям

²⁾ По крупным и средним организациям

Должность	Ф.И.О. руководителя	Телефон
СПК «Амур» <i>676340, с. Новоскресеновка</i>		
Председатель	Семенко Сергей Владимирович	9-17-42
СПК «Мухинский» <i>676300, с. Мухино</i>		
Директор	Бойцов Евгений Евгеньевич	9-63-95
РМП «Промысловое хозяйство» <i>676320, с. Петруши</i>		
Руководитель	Манойлов Владимир Алексеевич	2-02-68



Характеристика сельских поселений

В настоящее время в районе 15 муниципальных образований, включающих 25 сельских населенных пунктов.

Актайское муниципальное образование:

с. Актай основано в 1924 году. Название получило по фамилии братьев Актай.

Беринское муниципальное образование:

железнодорожная станция Беря образовалась в 1910 году как железнодорожный разъезд. Существует несколько версий названия: по одним источникам «Беря - начало», по другим «исток» начало реки Беря.

Малиновское муниципальное образование:

с. Малиновка (1930г.) основано как подсобное хозяйство от железной дороги;

с. Раздольное (1913г.) основано переселенцами из Белоруссии. С 1913 по 1947 г.г. селение называлось Балабуевкой.

Мухинское муниципальное образование:

с. Мухино (1910г.) образовано как переселенческий пункт под названием Ульмин, в 1920 году переименовано в память о Ф.Н. Мухине;

с. Ключевое (1939г.) название дано ввиду наличия на местности нескольких мелких речушек (ключей);

железнодорожная станция Переселенец (1912г.) основана при прокладке железнодорожных путей на Дальний Восток;

железнодорожная станция Ту (с эвенкийского - след) образована в 1911 году.

Нововоскресеновское муниципальное образование:

с. Нововоскресеновка окончательно отстроено в 1870 году. Первоначально село основывалось Н.Н. Муравьевым еще в 1855 году.

с. Аносово - самое древнее село в районе, бывшая станица. Основано русскими в 1857 году на реке Ульмин, притоке Амура. Названо в честь горного инженера, первооткрывателя россыпей и основоположника золотого промысла в Приамурье Н.П. Аносова.

Новогеоргиевское муниципальное образование:

с. Новогеоргиевка (1918г.) названо именем первопроходца – Георгия Рудникова.

Петрушинское муниципальное образование:

с. Петруши основано украинскими переселенцами в 1909 году;

железнодорожная станция Петруши (1912г.) первоначально называлась «Разъезд 18»;

с. Базисное основано русскими золотарями в 1912 году как перевалочная база продовольствия и техники для северных золотых приисков;

с. Случайное образовано в 1912 году русскими переселенцами.

Саскалинское муниципальное образование:

с. Саскаль (1864г.) первоначально называлось «Сапсаль».

Свободнотрудское муниципальное образование:

с. Свободный Труд основано в 1928 году русскими переселенцами.

Селетканское муниципальное образование:

с. Селеткан - начато строительство в 1909 году;

железнодорожная станция Джатва основана в 1930г. (с эвенкийского: дьява - вещь) первоначально называлась разъезд №20. Современное название присвоено в 1931 году;

с. Светильное (1909г.).

Симоновское муниципальное образование:

с. Симоново (с 1862г. называлось Казакевичево) образовано в 1857 году и названо в честь начальника Сибирского корпуса топографии генерал-лейтенанта Симонова.

Ураловское муниципальное образование:

с. Ураловка (1912г.) основано русскими пришельцами с Уральских губерний.

с. Кухтерин Луг (1909г.).

Ушаковское муниципальное образование:

с. Ушаково основано в 1872 году на левом берегу Амура. Названо в честь полковника А.М. Ушакова, участвовавшего в амурских сплавах.

Чагоянское муниципальное образование:

с. Чагоян (в переводе с монгольского «цаган» - белый) образовано в 1910г., первоначально называлось «Михайловское», с 1912 года современное название.

Отдельные объекты социальной инфраструктуры муниципального образования за 2010 год

Наименование показателя	Шимановский район	в том числе поселения:					
		Актайское	Береинское	Мухинское	Нововоскресенское	Новогеоргиевское	Петрушинское
Общая протяженность улиц, проездов, набережных на конец отчетного года, км	165,4	6,6	8,3	23,9	17,6	4,1	16,9
Одиное протяжение уличной водопроводной сети, м	4900	-	-	600	1000	800	200
Одиное протяжение уличной канализационной сети, м	-	-	-	-	-	-	-
Общая площадь жилых помещений, тыс. кв. м	120,7	2,1	2,8	21,7	13,5	10	12,2
Общая площадь жилых помещений в ветхих и аварийных жилых домах, тыс. кв. м	-	-	-	-	-	-	-
Число проживающих в ветхих жилых домах, человек	38	-	14	-	-	-	8
Число проживающих в аварийных жилых домах, человек	-	-	-	-	-	-	-
Переселено из ветхих и аварийных жилых домов за отчетный год, человек	-	-	-	-	-	-	-
Число дневных общеобразовательных учреждений на начало учебного года - всего, единиц	12	1	1	1	1	1	1
в них учащихся – всего, человек	686	6	12	154	83	72	85
Число вечерних (сменных) общеобразовательных учреждений – всего, единиц	-	-	-	-	-	-	-
в них учащихся – всего, человек	-	-	-	-	-	-	-
Число самостоятельных больничных учреждений, единиц	5	-	-	1	1	1	-
Число коек в больничных учреждениях, койка	42	-	-	8	8	10	-
Мощность амбулаторно-поликлинических учреждений (самостоятельных и отделений в составе больничных учреждений и других ЛПУ), посещений в смену	72,2	-	-	14,5	13,3	8,8	-
Численность врачей всех специальностей (без зубных) в учреждениях здравоохранения, человек	6	-	-	3	1	1	-
Численность среднего медицинского персонала в учреждениях здравоохранения, человек	45	1	1	14	6	6	2
Число фельдшерско-акушерских пунктов, единиц	14	1	1	-	1	-	2
Число негосударственных лечебно-профилактических учреждений, единиц	-	-	-	-	-	-	-
Число коек в негосударственных лечебно-профилактических учреждениях, единиц	-	-	-	-	-	-	-
Число негосударственных амбулаторно-поликлинических учреждений, единиц	-	-	-	-	-	-	-
Мощность негосударственных амбулаторно-поликлинических учреждений, посещений в смену	-	-	-	-	-	-	-
Численность врачей всех специальностей (без зубных) в негосударственных лечебно-профилактических учреждениях, человек	-	-	-	-	-	-	-
Численность среднего медицинского персонала в негосударственных лечебно-профилактических учреждениях, человек	-	-	-	-	-	-	-
Число стационарных учреждений социального обслуживания для граждан пожилого возраста и инвалидов (взрослых), единиц	1	-	-	1	-	-	-

Наименование показателя	Шимановский район	в том числе поселения:					
		Актайское	Береинское	Мухинское	Нововоскресенское	Новогеоргиевское	Петрушинское
Число учреждений для детей-инвалидов, единиц	-	-	-	-	-	-	-
Число учреждений культурно-досугового типа, единиц	17	1	1	1	2	1	2
Число библиотек, единиц	14	-	1	2	1	1	1
Число музеев, единиц	-	-	-	-	-	-	-
Число профессиональных театров, единиц	-	-	-	-	-	-	-
Число парков культуры и отдыха (городских садов), единиц	-	-	-	-	-	-	-
Число детских музыкальных, художественных, хореографических школ и школ искусств, единиц	-	-	-	-	-	-	-
Число кинотеатров и киноустановок, единиц	-	-	-	-	-	-	-
Число спортивных сооружений – всего, единиц	27	-	2	3	3	2	2
Число детско-юношеских спортивных школ, единиц	-	-	-	-	-	-	-
Численность занимающихся в детско-юношеских спортивных школах, человек	-	-	-	-	-	-	-
Число добровольных формирований населения по охране общественного порядка, единиц	-	-	-	-	-	-	-
Количество объектов розничной торговли и общественного питания, единиц:							
магазины (без торговых центров)	35	-	1	11	5	2	2
торговые центры	-	-	-	-	-	-	-
павильоны	2	-	-	-	-	-	-
палатки, киоски	-	-	-	-	-	-	-
аптеки и аптечные магазины	-	-	-	-	-	-	-
аптечные киоски и пункты	1	-	-	1	-	-	-
общедоступные столовые, закусочные	1	-	-	-	-	-	1
столовые, находящиеся на балансе учебных заведений, организаций, промышленных предприятий	11	-	1	1	1	1	1
рестораны, кафе, бары	2	-	-	2	-	-	-
автозаправочные станции	-	-	-	-	-	-	-
розничные рынки - всего	-	-	-	-	-	-	-
Число объектов бытового обслуживания населения, единиц	1	-	-	-	-	-	1

Муниципальные образования Амурской области

Сборник

Ответственные за выпуск:

И.К. Ремехова

О.В. Быкова

Е.В. Абоймова

Тел.: (84162) 33-28-40

42-56-74

Подписано в печать _____

Формат _____

**РАСПРОСТРАНЕНИЕ
ОФИЦИАЛЬНОЙ СТАТИСТИЧЕСКОЙ
ИНФОРМАЦИИ**

**г.Благовещенск, ул.Кузнечная, 23
51-87-01**

<http://amurstat.gks.ru>