

Федеральная служба государственной статистики

ТЕРРИТОРИАЛЬНЫЙ ОРГАН ФЕДЕРАЛЬНОЙ СЛУЖБЫ
ГОСУДАРСТВЕННОЙ СТАТИСТИКИ ПО АМУРСКОЙ ОБЛАСТИ
(АМУРСТАТ)

**МУНИЦИПАЛЬНЫЕ ОБРАЗОВАНИЯ:
развитие местного самоуправления
в Амурской области**

по каталогу № 1.8

БЛАГОВЕЩЕНСК – 2013

УДК 311 (571.61)
ББК 65.9 (255.3)-05
М90

Редакционная коллегия:

Г.А. Давыдова – председатель редакционной коллегии

Е.Н. Гудим, М.А. Рябчинская, И.К. Ремехова, Е.А. Панова, Е.Я. Решетова,
Н.А. Левченко, Л.Ю. Лучникова, Л.А. Мещанинова

М90 Муниципальные образования: развитие местного самоуправления в Амурской области: Сборник/ Амурстат, - Б., 2013. – 338с.

Сборник содержит комплексную характеристику городских округов, муниципальных районов, городских и сельских поселений, включающую историю, географическое положение, природные ресурсы, состояние и динамику развития социальной сферы, населения, основных видов экономической деятельности.

В сборнике помещены адреса, рабочие телефоны и фамилии руководителей территориальных структур федеральных органов исполнительной власти, органов государственной власти и местного самоуправления Амурской области, основных общественных организаций, ведущих предприятий и фирм по состоянию на 1 октября 2013 года.

Данные рассчитаны согласно официальной статистической методологии, включающей в себя методы сбора, контроля, редактирования, сводки и группировки первичных статистических данных и административных данных, оценки точности официальной статистической информации и ее систематизации.

Источником информации по поселениям является База данных показателей муниципальных образований (БД ПМО) Федеральной службы государственной статистики (Росстата).

Сборник является двенадцатым изданием, исправленным и дополненным. Предназначен для широкого круга читателей: экономистов, статистиков, научных работников, средств массовой информации, работников коммерческих структур, частных лиц.

В целях обеспечения конфиденциальности первичных статистических данных, полученных от организаций (ст.4, п.5; ст. 9, п.1 Федерального закона от 29.11.2007 №282-ФЗ «Об официальном статистическом учете и системе государственной статистики в Российской Федерации»), данные о производстве отдельных видов продукции, по оказанию услуг по перевозке грузов и пассажиров на транспорте и финансовых результатах организаций, косвенно раскрывающие единственных производителей продукции и услуг в Амурской области, **в таблицах издания обозначены «*».**

В разделах сборника относительные показатели по области за 2003-2010 годы рассчитаны с использованием численности населения, пересчитанной от окончательных итогов Всероссийской переписи населения 2010 года (**в таблицах издания обозначены «**»**).

Условные обозначения:

- явление отсутствует
- ... данных не имеется
- 0,0 малое значение

Значения отдельных показателей могут расходиться с опубликованными ранее за счет уточнения. Сведения за 2012 год являются предварительными и могут быть уточнены.

В отдельных случаях незначительные расхождения между итогом и суммой слагаемых объясняются округлением данных.

УДК 311(571.61)
ББК 65.9 (255.3)-05

© Территориальный орган Федеральной службы государственной статистики по Амурской области, 2013

E-mail: P28_mail@gks.ru
<http://amurstat.gks.ru>

Содержание

Краткая историческая справка	5
Территория и географическое положение	5
Природные ресурсы	5
СВЕДЕНИЯ О МУНИЦИПАЛЬНЫХ ОБРАЗОВАНИЯХ АМУРСКОЙ ОБЛАСТИ ПО СОСТОЯНИЮ НА 1 ЯНВАРЯ 2012 ГОДА	14
ОСНОВНЫЕ СОЦИАЛЬНО-ЭКОНОМИЧЕСКИЕ ПОКАЗАТЕЛИ АМУРСКОЙ ОБЛАСТИ	15
ОСНОВНЫЕ СОЦИАЛЬНО-ЭКОНОМИЧЕСКИЕ ПОКАЗАТЕЛИ МУНИЦИПАЛЬНЫХ ОБРАЗОВАНИЙ	19
Население и рынок труда	19
Уровень жизни и социальная сфера	24
Потребительский рынок товаров и услуг	34
Цены	38
Инвестиции	38
Промышленное производство	40
Сельское хозяйство	42
Транспорт и связь	49
Развитие новых форм хозяйственной деятельности	54
1. БЛАГОВЕЩЕНСК	57
2. БЕЛОГОРСК	67
3. ЗЕЯ	73
4. ПГТ ПРОГРЕСС	79
5. РАЙЧИХИНСК	84
6. СВОБОДНЫЙ	91
7. ТЫНДА	97
8. ШИМАНОВСК	105
9. АРХАРИНСКИЙ РАЙОН	111
10. БЕЛОГОРСКИЙ РАЙОН	125
11. БЛАГОВЕЩЕНСКИЙ РАЙОН	135
12. БУРЕЙСКИЙ РАЙОН	145
13. ЗАВИТИНСКИЙ РАЙОН	157
14. ЗЕЙСКИЙ РАЙОН	167
15. ИВАНОВСКИЙ РАЙОН	181
16. КОНСТАНТИНОВСКИЙ РАЙОН	195
17. МАГДАГАЧИНСКИЙ РАЙОН	207
18. МАЗАНОВСКИЙ РАЙОН	217
19. МИХАЙЛОВСКИЙ РАЙОН	229
20. ОКТЯБРЬСКИЙ РАЙОН	239
21. РОМНЕНСКИЙ РАЙОН	251
22. СВОБОДНЕНСКИЙ РАЙОН	261
23. СЕЛЕМДЖИНСКИЙ РАЙОН	271
24. СЕРЬШЕВСКИЙ РАЙОН	281
25. СКОВОРОДИНСКИЙ РАЙОН	293
26. ТАМБОВСКИЙ РАЙОН	303
27. ТЫНДИНСКИЙ РАЙОН	313
28. ШИМАНОВСКИЙ РАЙОН	327

Краткая историческая справка

Приамурье было открыто отрядом землепроходцев во главе с Василием Даниловичем Поярковым в первой половине XVII века (1643-1644 гг.). В 1649 году Приамурье исследовал землепроходец Ерофей Павлович Хабаров, он основал Албазин - главный город русских владений Приамурья.

В 1854 году началось переселение казаков из Забайкалья в низовья Амура, и с этого времени Приамурье окончательно вошло в состав России.

По указу Императора от 20 (8) декабря 1858 года была учреждена Амурская область. Первые переселенцы из Забайкалья образовали Амурское казачье войско и основали цепь станиц и хуторов в долине рек Амур и Зея. С 1859 года началось переселение из центральных районов России. Это была большая группа крестьян. После революции 1905 года в соответствии со столыпинским аграрным законодательством на Амур переселилось 120 тыс. человек.

В начале XX века существенную роль в заселении области сыграло строительство Амурской железной дороги.

К 1913 году в Амурской области проживало 380 тыс. человек, из которых 74,5 тыс. - в городах Благовещенске, Алексеевке (Свободном) и Зее.

После Октябрьской революции 1917 года, согласно постановлению V объединительного съезда крестьян и казаков, область стала именоваться Амурской социалистической республикой. В апреле 1920 года из Амурской, Забайкальской, Камчатской, Сахалинской и Приморской областей было образовано «буферное» демократическое государство – Дальневосточная Республика с центром в г. Чите. В 1922 году ДВР присоединилась к РСФСР, и 8 ноября область была переименована в Амурскую губернию, просуществовавшую до 1926 года. В январе 1926 года область была включена в состав Дальневосточного края.

20 октября 1932 года образована Амурская область, которая вошла в Хабаровский край. Указом Президиума Верховного Совета СССР от 2 августа 1948 года Амурская область выделена в самостоятельную область РСФСР.

Территория и географическое положение

Площадь Амурской области составляет 361,9 тыс. кв. км. (2,1% территории Российской Федерации). Расстояние от Благовещенска до Москвы - 7985 км по железной дороге.

Располагается область на юго-востоке Российской Федерации в азиатской ее части, между Становым хребтом на севере и рекой Амур на юге. Государственная граница на юге проходит с Китаем. На западе область граничит с Читинской областью, на севере - с Республикой Саха (Якутия) и на востоке - с Хабаровским краем и Еврейской автономной областью.

От теплого Японского моря средние районы области удалены более чем на 1200 км и отгорожены несколькими хребтами: Сихотэ-Алинем, Баджалским, Буреинским и Турана. От холодного Охотского моря эти районы отдалены на 500-600 км, а северо-восток области - всего на 150 км. Почти вся территория области расположена в бассейне реки Амур.

Область лежит в умеренном географическом поясе, между 49 и 57 градусами северной широты. Самая северная ее точка находится на реке Хани (приток реки Олекмы), южная - на реке Амур, западная - на границе с Забайкальем, восточная - в хребте Ям-Алинь.

Климат континентальный с муссонными чертами. Средняя температура воздуха колеблется с юга на север от + 20,7 до + 17,6 градуса в июле и от - 27,6 до - 32,8 градуса в январе. Зима сухая и малоснежная. Примерно 90% влаги приходится на теплое время года.

Природные ресурсы

Водные ресурсы. Общая протяженность рек Амурской области превышает 77 тыс. км. Больших рек, длина которых свыше 500 км, семь: Амур, Зея, Селемджа, Гилной, Буряя, Олекма, Нюкжа. Средний многолетний годовой сток рек составляет 166 куб. км. Особенно густа речная сеть на севере области.

Амур в иерархии величайших рек планеты занимает девятое место по длине – 2824 км. И если верхнее течение от устья Амазара до Албазина сковано скалистыми берегами и преодолевает многие перекаты, то за слиянием с могучей Зеей Амур разливается привольно, образуя в своем русле множество больших и малых островов.

Другая крупнейшая в области река - Зея берет начало на высоте 1900 м южного склона Станового хребта. По величине в дальневосточном регионе она занимает второе место после Амура. Ежегодный сток составляет более 70 куб. км, а водосбор – более 233 тыс. кв. км. Ее длина в 1242 км вполне сопоставима с крупнейшими реками Западной Европы.

В связи со строительством Зейской ГЭС возникло Зейское водохранилище длиной 225 км, шириной в средней части до 25 км, площадью 2400 кв. км.

Ниже Зеи в Амур впадает Буряя, берущая начало на высоте 1700 м в стыке горных хребтов Эзоп и Дуссе-Алинь. Общая длина реки 739 км, по Амурской области она несет свои воды на протяжении 250 км.

Именно на этом участке введена в строй вторая после Зейской крупнейшая на Дальнем Востоке Бурейская ГЭС мощностью 2320 МВт.

Широко распространены пресные, минеральные и термальные подземные воды. Пресные подземные воды встречаются повсеместно. Известно 42 источника и скважины минеральных вод.

Леса. Амурская область относится к многолесным территориям. Лесопокрытая площадь составляет 22 миллиона гектаров (56% территории области). Общий запас деловой древесины в лесах области - около 2 млрд. куб. м.

Тысячи видов деревьев, кустарников и трав представляют собой причудливое смешение восточно-сибирской, маньчжурской, охотской и даурской флор. Если взглянуть на территорию области с высоты птичьего полета с севера на юг, то в глаза бросятся четко сменяющие друг друга зоны и ярусы различной растительности. Самая северная ее кромка слегка подернута горной тундрой, значительную же ее часть покрыли таежные леса, затем идут лиственные мари, широколиственно-хвойные леса, пахотные земли, пойменные луга в сочетании с кустарниками.

Север области от Станового хребта – это вотчина таежных хвойных лесов. В суровых климатических условиях растет даурская лиственница. Достигая высоты 5-8 метров, она слабо поддается гниению и дает ценную древесину для производства целлюлозы, дубильных веществ, строительства особо прочных сооружений. В долинах рек растут ель, пихта, душистый тополь, чезения, черемуха, черная смородина и алданский виноград.

Растительность южной части территории отличается особым разнообразием. Здесь нередко соседствуют амурский бархат и маньчжурский орех, липа и даурская береза. Из ценных лекарственных растений произрастают элеутерококк, лимонник.

Аборигеном дальневосточной флоры с полным основанием считается корейская сосна, произрастающая в этих местах уже несколько миллионов лет. Дерево вырастает до 40 метров и живет 600 лет. Ни создатели авиалайнеров, ни строители океанских судов не обходятся без использования древесины этого дальневосточного исполина.

Животный мир. Животный мир Амурской области представлен значительным разнообразием видов: 64 - млекопитающих, 326 - птиц, 10 - пресмыкающихся, 7 - земноводных, 68 - рыб. На территории области обитают бурый и черный медведь, соболь, лиса, рысь, кабан, косуля, кабарга, изюбр, северный олень, белка, колонок, бурундук.

Из птиц - голубая сорока, иволга, козодой, мухоловка, утка-мандаринка, из охотничьих видов - рябчик, глухарь, тетерев, фазан, куропатка. Из редких видов - несколько видов журавлей и аистов.

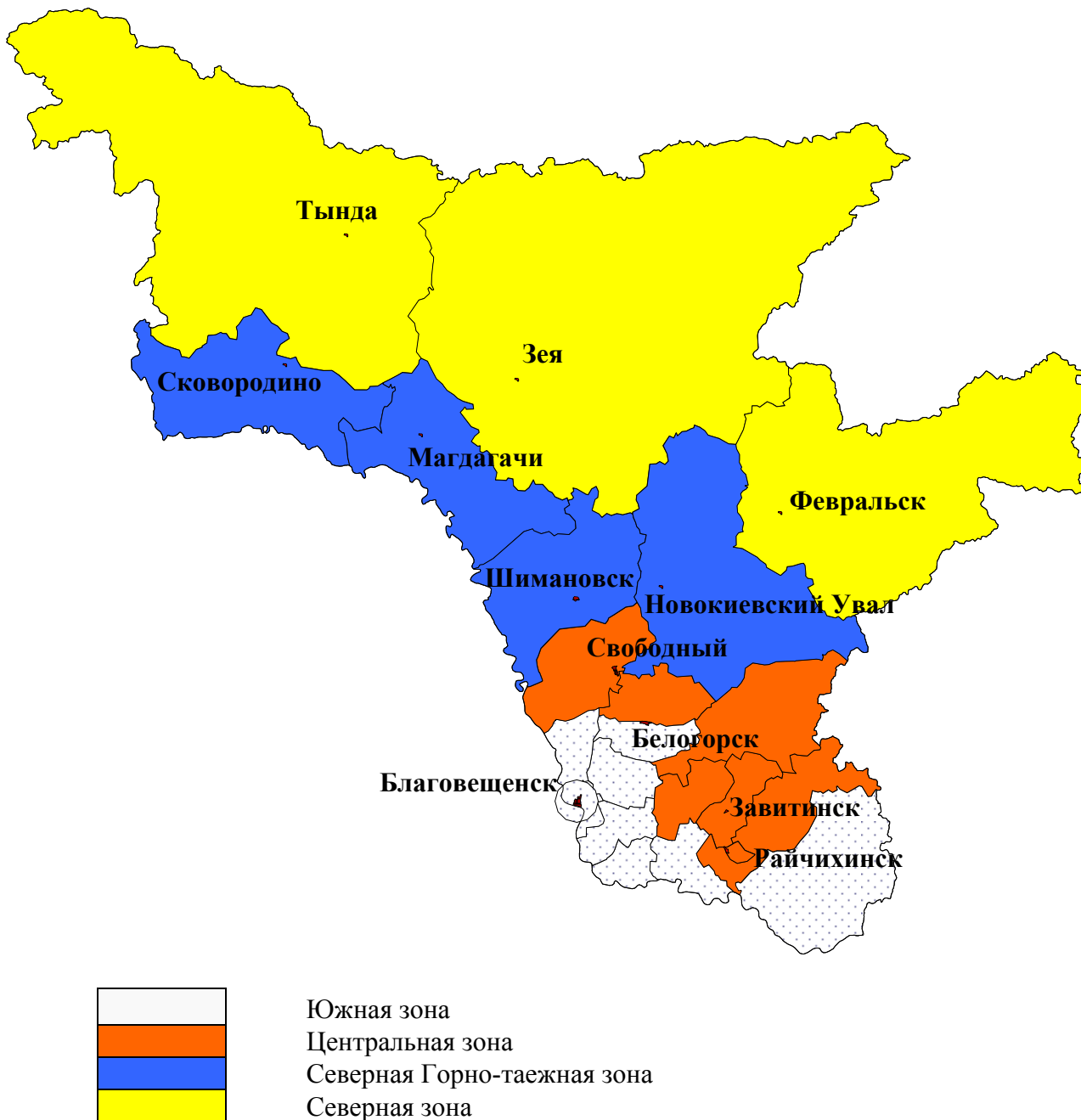
В водоемах области водятся хариус, ленок, таймень, налим, ротан, карась, сазан, белый и черный амур, толстолоб, змеёголов, сом, щука.

Минералы. Уникальное структурное положение и сложное многоэтапное геологическое развитие территории Приамурья обусловили уникальность ее минерагении. Здесь известны месторождения и проявления россыпного и рудного золота, серебра, титана, молибдена, вольфрама, меди, олова, полиметаллов, сурьмы, бурого и каменного угля, цеолитов, каолина, цементного сырья, апатита, графита, талька, полудрагоценных, поделочных, облицовочных камней и других полезных ископаемых. Не исключена возможность выявления месторождений нефти и газа. В настоящее время наибольший вклад в хозяйственном обороте области дают россыпное золото и уголь.



ПРИРОДНО-КЛИМАТИЧЕСКИЕ ЗОНЫ АМУРСКОЙ ОБЛАСТИ

На территории области можно выделить четыре природно-климатические зоны, различающиеся между собой по уровню социально-экономического развития. Это зависит, прежде всего, от их функциональной структуры.



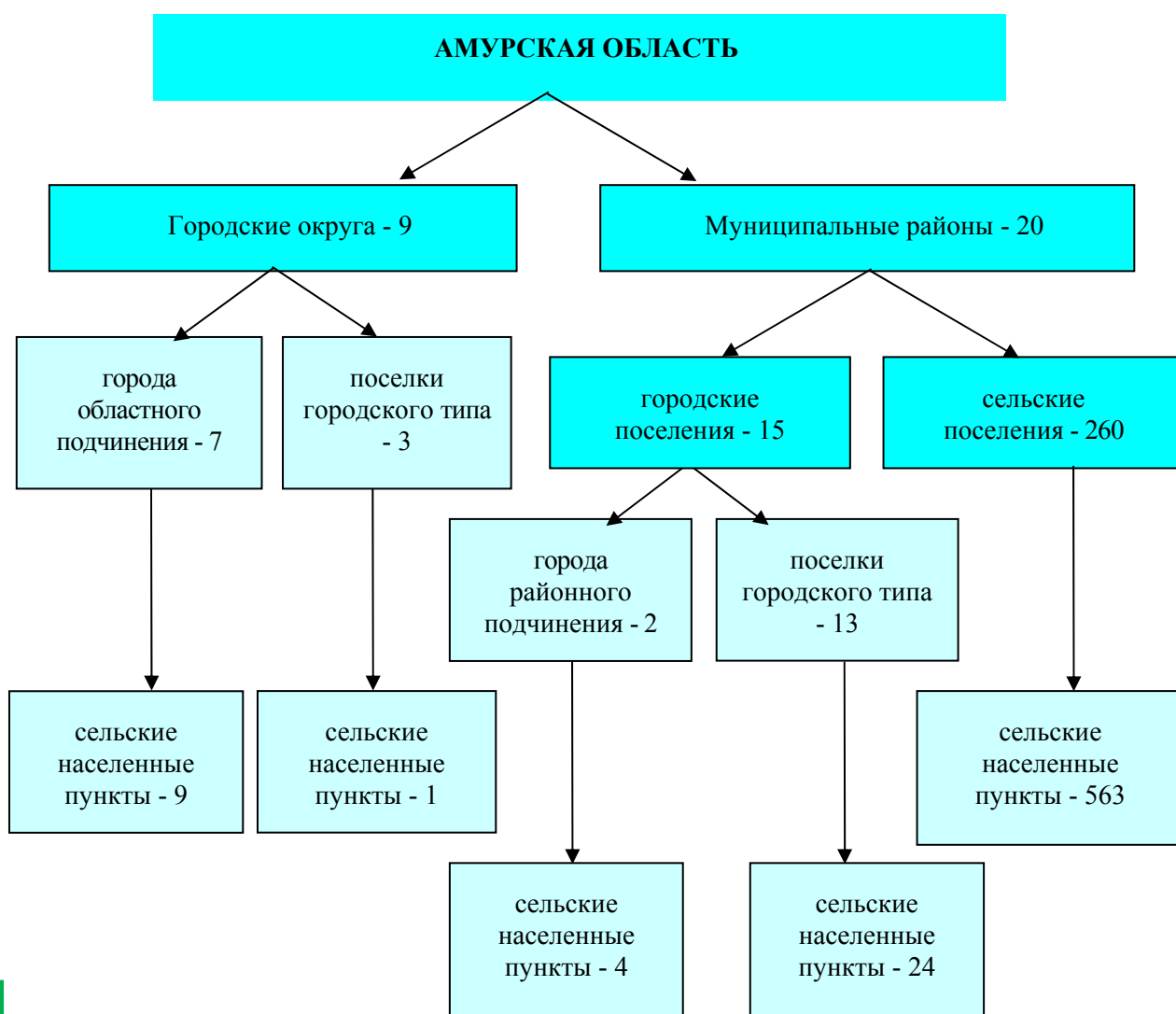
В центральной и южной зонах развитие получила обрабатывающая промышленность. Здесь более благоприятные условия для занятия сельскохозяйственным производством. Основными хозяйствующими субъектами являются предприятия сельского хозяйства, крестьянско-фермерские хозяйства и хозяйства населения.

В северной и горно-таежной зонах деятельность населения связана с золотодобычей, лесозаготовками, охотой, обслуживанием железнодорожных путей и линий связи, строительством промышленных объектов и т.д. На этой территории проживают коренные малочисленные народы Севера, занимающиеся оленеводством и народными промыслами.

В рамках реализации Федерального закона от 06.10.03г. №131-ФЗ «Об общих принципах организации местного самоуправления в Российской Федерации», вступившим в силу с 1 января 2006 года, в Амурской области в 2004 году статус муниципального района получили Мазановский и Ромненский районы, статус городского округа - города Свободный и Шимановск. В 2005 году статус городского округа получили поселки Прогресс и Углегорск, города Благовещенск, Белогорск, Зея, Тында и Райчихинск, а статус муниципального района – 18 районов.

На 1 января 2013 года в состав Амурской области входит 304 муниципальных образования: 9 городских округов, 20 муниципальных районов, 15 городских и 260 сельских поселений. В их составе учтены населенные пункты: 7 городов областного подчинения, 2 города районного подчинения, 16 поселков городского типа, 601 сельский населенный пункт.

Состав муниципальных образований на 1 января 2013 года



Органы государственной власти и местного самоуправления

Должность	Ф.И.О. руководителя	Телефон
Органы судебной власти и прокуратуры		
Амурский областной суд <i>675000, г. Благовещенск, ул. Шевченко, 6</i>		
Председатель	Семёнов Сергей Николаевич	51-34-27
Управление Судебного департамента в Амурской области <i>676000, г. Благовещенск, ул. Зейская, 148</i>		
Начальник	Шестопалов Валерий Анатольевич	49-08-30
Арбитражный суд Амурской области <i>675023, г. Благовещенск, ул. Ленина, 163</i>		
Председатель	Антонова Светлана Александровна	59-59-10
Прокуратура Амурской области <i>675005, г. Благовещенск, ул. Пионерская, 37</i>		
Прокурор	Пилипчук Николай Леонтьевич	77-50-00
Управление внутренних дел по Амурской области <i>675000, г. Благовещенск, ул. 50 лет Октября, 18</i>		
Начальник	Аксёнов Николай Николаевич	59-40-10
Военный комиссариат Амурской области <i>675000, г. Благовещенск, ул. Амурская, 162</i>		
Военный комиссар	Хохлюк Анатолий Борисович	52-33-20
Территориальные структуры федеральных органов исполнительной власти		
Главный федеральный инспектор по Амурской области аппарата полномочного представителя Президента РФ в Дальневосточном федеральном округе <i>675000, г. Благовещенск, ул. Краснофлотская, 131-А</i>		
Главный федеральный инспектор	Решетников Александр Дмитриевич	52-47-81
Управление Федеральной службы Российской Федерации по контролю за оборотом наркотиков по Амурской области <i>675000, г. Благовещенск, ул. Амурская, 154</i>		
Начальник	Шаталов Иван Витальевич	22-56-06
Управление Федеральной миграционной службы России по Амурской области <i>675000, г. Благовещенск, ул. Чайковского, 2</i>		
Начальник	Ховрат Сергей Владимирович	52-42-69
Главное управление МЧС России по Амурской области <i>675000, г. Благовещенск, ул. Пионерская, 47</i>		
Первый заместитель начальника	Гибадулин Матвей Галиевич	52-67-02
Представительство МИД России в г. Благовещенск <i>675000, г. Благовещенск, ул. Пионерская, 10</i>		
Представитель МИД	Линник Сергей Михайлович	53-54-52
Управление Федеральной службы исполнения наказаний России по Амурской области <i>675000, г. Благовещенск, пер. Волошина, 8</i>		
Начальник	Булгаков Ралиф Нуруллоевич	39-31-01
Управление Федеральной службы судебных приставов по Амурской области <i>675000, г. Благовещенск, пер. Пограничный, 10</i>		
Руководитель	Дубина Владимир Игоревич	52-10-11
Управление Федеральной службы государственной регистрации, кадастра и картографии по Амурской области (Управление Росреестра по Амурской области) <i>675000, г. Благовещенск, пер. Пограничный, 10</i>		
И.о. руководителя	Чечевский Сергей Николаевич	52-50-79
Государственная инспекция труда в Амурской области <i>675000, г. Благовещенск, ул. Амурская, 145</i>		
Руководитель	Кривоногова Людмила Альбертовна	22-60-42

Должность	Ф.И.О. руководителя	Телефон
Территориальный орган Федеральной службы государственной статистики по Амурской области 675000, г. Благовещенск, ул. Кузнечная, 23		
Врио руководителя	Давыдова Галина Александровна	42-56-63
Управление по недропользованию по Амурской области 675029, г. Благовещенск, пер. Чудиновский, 15		
Начальник	Кузьмин Вячеслав Михайлович	35-61-54
Управление Федеральной службы по надзору в сфере природопользования по Амурской области (Управление Росприроднадзора) 675029, г. Благовещенск, ул. Амурская, 221		
И.о. руководителя	Горячев Вячеслав Григорьевич	52-33-44
Отдел водных ресурсов Амурского бассейнового водного управления по Амурской области 675029, г. Благовещенск, пер. Чудиновский, 15, каб. 211		
Врио заместителя руководителя АБВУ - Начальник отдела	Ковтун Андрей Владимирович	35-20-01
Управление Федеральной службы по ветеринарному и фитосанитарному надзору по Забайкальскому краю и Амурской области 675029, г. Благовещенск, ул. Заводская, 87		
Зам. руководителя	Замуруева Татьяна Егоровна	22-69-66
Управление государственного автодорожного надзора по Амурской области 675000, г. Благовещенск, ул. Шевченко, 20		
Начальник	Злобин Владимир Иванович	52-56-43
Управление Федеральной налоговой службы по Амурской области 675005, г. Благовещенск, пер. Советский, 65/1		
Руководитель	Гончарова Наталья Тимофеевна	39-05-00
Управление Федерального казначейства по Амурской области 675000, г. Благовещенск, ул. Ленина, 108, подъезд 1		
Врио руководителя	Полушкин Илья Александрович	20-06-04
Территориальное управление Федеральной службы финансово-бюджетного надзора в Амурской области 675000, г. Благовещенск, ул. Амурская, 145		
Руководитель	Морозов Владимир Николаевич	49-12-35
Территориальное управление Федерального агентства по управлению государственным имуществом в Амурской области (ТУ Росимущество в Амурской области) 675000, г. Благовещенск, ул. Амурская, 154		
Руководитель	Павлюченков Дмитрий Владимирович	51-59-81
Управление Федеральной антимонопольной службы по Амурской области 675023, г. Благовещенск, ул. Ленина, 135		
Руководитель	Яковлева Татьяна Ивановна	52-00-07
Благовещенская таможня 675002, г. Благовещенск, ул. Пушкина, 46		
Начальник	Сорокин Михаил Владимирович	53-62-92
Отдел Государственной фельдшерской службы России в г. Благовещенске 675000, г. Благовещенск, ул. Зейская, 223 А		
Начальник отдела	Тяпкин Виктор Алексеевич	33-13-00
Федеральное бюджетное учреждение «Государственный региональный центр стандартизации, метрологии и испытаний в Амурской области» 675029, г. Благовещенск, пер. Чудиновский, 10		
Директор	Ханенко Николай Константинович	35-23-28
Филиал Федерального государственного бюджетного учреждения «Государственная комиссия Российской Федерации по испытанию и охране селекционных достижений по Амурской области» 675000, г. Благовещенск, пер. Св. Иннокентия, 13, каб. 216		
Начальник	Шматок Николай Степанович	52-34-10

Должность	Ф.И.О. руководителя	Телефон
Дальневосточное управление Федеральной службы по экологическому, технологическому и атомному надзору (Дальневосточное управление Ростехнадзора) <i>675000, г. Благовещенск, ул. Б. Хмельницкого, 8/2</i>		
Зам. руководителя	Чернышёв Виктор Александрович	23-74-22
Управление Федеральной службы по надзору в сфере связи, информационных технологий и массовых коммуникаций по Амурской области (Роскомнадзор) <i>675000, г. Благовещенск, ул. Ленина, 113</i>		
И.о. руководителя	Батурин Дмитрий Сергеевич	42-73-63
Управление Федеральной службы по надзору в сфере защиты прав потребителей и благополучия человека по Амурской области (Управление Роспотребнадзора по Амурской области) <i>675002, г. Благовещенск, ул. Первомайская, 30</i>		
Руководитель	Смирнов Владимир Томович	52-56-29
Территориальный орган Федеральной службы по надзору в сфере здравоохранения и социального развития (Управление Росздравнадзора по Амурской области) <i>675000, г. Благовещенск, ул. Мухина, 31</i>		
Руководитель	Даниленко Геннадий Александрович	53-21-01
Амурский филиал Федерального государственного бюджетного учреждения «Забайкальский референтный центр Федеральной службы по ветеринарному и фитосанитарному надзору» <i>675000, г. Благовещенск, ул. Промышленная, квартал северо-западный</i>		
Директор	Любченков Алексей Александрович	33-61-61
Федеральное государственное бюджетное учреждение «Управление мелиорации земель и сельскохозяйственного водоснабжения по Амурской области» <i>675000, г. Благовещенск, ул. Амурская, 144/2</i>		
Директор	Ярёменко Александр Алексеевич	37-04-90
ГУ - Отделение Пенсионного фонда РФ по Амурской области <i>675014, г. Благовещенск, ул. Зейская, 173-А</i>		
Управляющий	Дорофеев Владимир Александрович	23-53-05
Органы государственной власти Амурской области		
Законодательное собрание Амурской области <i>676023, г. Благовещенск, ул. Ленина, 135</i>		
Председатель	Дьяконов Константин Викторович	22-38-00
Комитет Законодательного собрания Амурской области по вопросам социальной политики <i>675023, г. Благовещенск, ул. Ленина, 135</i>		
Председатель	Буслова Галина Семеновна	22-38-05
Комитет Законодательного собрания Амурской области по бюджету, налогам, экономике и собственности области <i>675023, г. Благовещенск, ул. Ленина, 135</i>		
Председатель	Фарафонтова Татьяна Павловна	22-38-30
Комитет Законодательного собрания Амурской области по вопросам законодательства, местного самоуправления и регламенту <i>675023, г. Благовещенск, ул. Ленина, 135</i>		
Председатель	Лысенко Ольга Викторовна	22-38-40
Комитет Законодательного собрания Амурской области по вопросам аграрной политики, природопользования и экологии <i>675023, г. Благовещенск, ул. Ленина, 135</i>		
Председатель	Дроздов Александр Александрович	22-38-35
Комитет Законодательного собрания Амурской области по вопросам культуры и спорта <i>675023, г. Благовещенск, ул. Ленина, 135</i>		
Председатель	Горянский Станислав Игнатьевич	22-38-13

Должность	Ф.И.О. руководителя	Телефон
Правительство Амурской области <i>675023, г. Благовещенск, ул. Ленина, 135</i>		
Губернатор области – Председатель Правительства области	Кожемяко Олег Николаевич	22-10-02
Представительство Амурской области при Президенте РФ и Правительстве РФ <i>127051, г. Москва, ул. Садовая-Каретная, 22 стр. 1</i>		
Руководитель Представительства	Кочнов Олег Анатольевич	8(495)7484693
Министерство здравоохранения Амурской области <i>675023, г. Благовещенск, ул. Ленина, 135</i>		
Заместитель председателя Правительства Амурской области – министр здравоохранения Амурской области	Тезиков Николай Львович	59-60-12
Министерство экономического развития Амурской области <i>675023, г. Благовещенск, ул. Ленина, 135</i>		
Министр	Орлов Василий Александрович	23-21-00
Министерство внешнеэкономических связей, труда и потребительского рынка Амурской области <i>675023, г. Благовещенск, ул. Ленина, 135</i>		
Министр	Горевой Игорь Геннадьевич	22-44-03
Министерство финансов Амурской области <i>675023, г. Благовещенск, ул. Ленина, 135</i>		
Министр	Половайкина Татьяна Геннадьевна	20-34-12
Министерство сельского хозяйства Амурской области <i>675000, г. Благовещенск, ул. Шевченко, 24</i>		
Министр	Вологдин Сергей Игоревич	33-36-10
Министерство имущественных отношений Амурской области <i>675023, г. Благовещенск, ул. Ленина, 135</i>		
Министр	Нарыгина Ольга Владимировна	23-16-32
Министерство ЖКХ Амурской области <i>675000, г. Благовещенск, ул. Шевченко, 24</i>		
Министр	Козлов Александр Александрович	22-34-00
Министерство строительства и архитектуры Амурской области <i>675000, г. Благовещенск, ул. Шевченко, 24</i>		
Министр	Галич Александр Николаевич	22-34-60
Министерство природных ресурсов Амурской области <i>675023, г. Благовещенск, ул. Ленина, 135</i>		
Министр	Привалов Юрий Иванович	53-11-64
Министерство юстиции Амурской области <i>675023, г. Благовещенск, ул. Ленина, 135</i>		
Министр	Воробьева Елена Валерьевна	59-60-25
Министерство транспорта и дорожного хозяйства Амурской области <i>675000, г. Благовещенск, ул. Зейская, 206</i>		
Министр	Садовников Сергей Владимирович	22-16-10
Министерство внутренней и информационной политики Амурской области <i>675023, г. Благовещенск, ул. Ленина, 135</i>		
Министр	Хохлова Галина Степановна	59-62-32
Министерство пожарной безопасности и гражданской защиты Амурской области <i>675000, г. Благовещенск, ул. Амурская, 160</i>		
И.О. министра – зам. министра	Герасимович Виктор Львович	52-58-11
Министерство социальной защиты населения Амурской области <i>675000, г. Благовещенск, ул. Шимановского, 8</i>		
Министр	Санникова Нина Павловна	20-02-73
Министерство культуры и архивного дела Амурской области <i>675000, г. Благовещенск, ул. Шевченко, 24</i>		
Министр	Самарин Алексей Геннадьевич	22-39-33

Должность	Ф.И.О. руководителя	Телефон
Министерство образования и науки Амурской области <i>675000, г. Благовещенск, ул. Шимановского, 8</i>		
Министр	Селюч Марина Григорьевна	22-65-10
Министерство по физической культуре и спорту Амурской области <i>675000, г. Благовещенск, ул. Артиллерийская, 8</i>		
Министр	Гуменюк Олег Владимирович	77-01-27
Управление государственного заказа Амурской области <i>675023, г. Благовещенск, ул. Ленина, 135</i>		
Начальник	Абрамова Наталья Алексеевна	22-44-84
Управление лесного хозяйства Амурской области <i>675000, г. Благовещенск, ул. Красноармейская, 173</i>		
Начальник	Венглинский Алексей Викторович	77-15-82
Управление занятости населения Амурской области <i>675000, г. Благовещенск, ул. Амурская, 145</i>		
Начальник	Дуленина Елена Анатольевна	23-31-00
Управление записи актов гражданского состояния Амурской области <i>675000, г. Благовещенск, ул. Св. Иннокентия, 6</i>		
Начальник	Томилова Наталья Сергеевна	52-24-31
Государственная жилищная инспекция Амурской области <i>675000, г. Благовещенск, ул. Шевченко, 24</i>		
И.о. начальника	Федорченко Светлана Александровна	22-16-80
Управление государственного регулирования цен и тарифов Амурской области <i>675000, г. Благовещенск, ул. Зейская, 206</i>		
Начальник	Личман Ольга Михайловна	20-18-37
Организации		
Главное управление Центрального банка Российской Федерации по Амурской области <i>675000, г. Благовещенск, пер. Святителя Иннокентия, 17</i>		
Начальник	Корнилов Юрий Афанасьевич	59-88-01
ГУ - Амурское региональное отделение фонда социального страхования РФ <i>675002, г. Благовещенск, ул. Горького, 15</i>		
Управляющий	Павленко Любовь Владимировна	42-01-41
Управление Федеральной почтовой связи Амурской области - филиала ФГУП «Почта России» <i>675000, г. Благовещенск, ул. Пионерская, 27</i>		
И.о. директора	Разгильдяев Алексей Георгиевич	59-64-45
Амурский филиал Федерального государственного унитарного предприятия «Ростехинвентаризация – Федеральное БТИ» <i>675000, г. Благовещенск, ул. Трудовая, 42</i>		
Директор	Илюхин Виктор Анатольевич	52-62-42
Федеральное государственное бюджетное учреждение «Амурский областной центр по гидрометеорологии и мониторингу окружающей среды» <i>675025, г. Благовещенск, ул. Чайковского, 7</i>		
Директор	Ситникова Галина Владимировна	77-38-42
Государственная инспекция по надзору за техническим состоянием самоходных машин и других видов техники Амурской области (Гостехнадзор) <i>675000, г. Благовещенск, ул. Шевченко, 24</i>		
Начальник	Зуев Владимир Анатольевич	52-68-17
Инспекция государственного строительного надзора Амурской области <i>675000, г. Благовещенск, ул. Шевченко, 24</i>		
Начальник	Красюк Игорь Сергеевич	22-39-44

**СВЕДЕНИЯ О МУНИЦИПАЛЬНЫХ ОБРАЗОВАНИЯХ АМУРСКОЙ ОБЛАСТИ
ПО СОСТОЯНИЮ НА 1 ЯНВАРЯ 2013 ГОДА¹⁾**

Наименование показателя	Муниципальные образования							
	всего	в том числе:					в том числе	
		муниципальные районы	городские округа	внутригородская территория города федерального значения	всего	городские	сельские	
1. Наличие муниципальных образований, единиц	304	20	9	-	275	15	260	
2. Число муниципальных образований, участвующих на добровольной основе в объединениях муниципальных образований, в межмуниципальных некоммерческих организациях, единиц ²⁾	304	20	9	-	275	15	260	
3. Число муниципальных образований, участвующих в межмуниципальных коммерческих организациях, единиц ²⁾	3	2	-	-	1	-	1	
4. Муниципальные унитарные предприятия, единиц ³⁾	174	43	75	-	56	18	38	
5. Муниципальные банки и иные финансовые организации, единиц	1	1	-	-	-	-	-	
6. Муниципальные учреждения образования, единиц ³⁾⁴⁾	735	516	219	-	-	-	-	
7. Обособленные подразделения муниципальных учреждений образования, единиц ⁵⁾	12	12	-	-	-	-	-	
8. Муниципальные учреждения культуры, единиц ³⁾⁶⁾	421	51	56	-	314	21	293	
9. Обособленные подразделения муниципальных учреждений культуры, единиц ⁵⁾	248	4	31	-	213	6	207	
10. Муниципальные учреждения спорта, единиц ³⁾⁷⁾	15	7	8	-	-	-	-	
11. Обособленные подразделения муниципальных учреждений спорта, единиц ⁵⁾	-	-	-	-	-	-	-	
12. Число муниципальных образований, в которых социальная поддержка (льготы) на оплату жилого помещения и коммунальных услуг предоставляется непосредственно гражданам в денежной форме, единиц	304	20	9	-	275	15	260	

¹⁾ Данные федерального государственного статистического наблюдения по форме №1-администрация «Сведения о муниципальных образованиях», представленные Правительством Амурской области

²⁾ Показывается число муниципальных образований, участвующих в межмуниципальном сотрудничестве в соответствии с Федеральным законом от 06.10.2003г. №131-ФЗ «Об общих принципах организации местного самоуправления в РФ» (гл.1, ст.8; гл.9)

³⁾ Показывается количество учреждений (юридических лиц), состоящих на балансе муниципального образования конкретного уровня

⁴⁾ Показываются организации, оказывающие образовательные услуги населению: дошкольные образовательные учреждения, общеобразовательные учреждения, образовательные учреждения профессионального образования, учреждения дополнительного образования (за исключением детских музыкальных, художественных, хореографических школ и школ искусств, подведомственных органу, осуществляющему управление в сфере культуры).

⁵⁾ Показывается количество обособленных подразделений муниципальных учреждений (в соответствии со статьей 55 Гражданского кодекса Российской Федерации), состоящих на балансе муниципального образования конкретного уровня, по месту нахождения

⁶⁾ Показываются организации, оказывающие услуги населению в сфере культуры: библиотеки, театры, кинотеатры, концертные организации и самостоятельные коллективы, учреждения культурно-досугового типа, музеи, зоопарки, парки культуры и отдыха, цирки, а также детские музыкальные, художественные, хореографические школы, школы искусств.

⁷⁾ Показываются организации, оказывающие услуги населению в сфере спорта; бассейны, а также спортивные школы и школы спортивных игр.

ОСНОВНЫЕ СОЦИАЛЬНО-ЭКОНОМИЧЕСКИЕ ПОКАЗАТЕЛИ АМУРСКОЙ ОБЛАСТИ

	1995	2000	2005	2008	2009	2010	2011	2012
Население и рынок труда								
Численность постоянного населения (на конец года), тыс. человек	986,4	923,1	881,1	864,5	860,7	828,7	821,6	816,9
в том числе:								
городское	653,4	615,0	578,9	565,3	561,0	554,0	550,6	548,1
сельское	333,0	308,0	302,2	299,2	299,7	274,7	271,0	268,8
Число родившихся на 1000 человек населения, человек	10,6	10,2	12,3	13,3	13,6	13,8	13,6	14,3
Число умерших на 1000 человек населения, человек	12,5	14,6	17,2	15,6	15,1	15,3	14,8	14,7
Естественный прирост, убыль (-) на 1000 населения, человек	-1,9	-4,4	-4,9	-2,3	-1,5	-1,5	-1,2	-0,4
Среднегодовая численность занятых в экономике, тыс. человек	460,0	425,8	424,2	428,3	428,1	437,9	438,3	430,1
Уровень жизни населения и социальная сфера								
Среднедушевой денежный доход (в месяц), рублей (1995г. тыс. руб.)	512,5	1825,2	5987,7	12297,4	13196,4	14037,7	17789,7	21575,4 ¹⁾
Среднемесячная начисленная заработная плата, рублей (1995г. тыс. рублей)	612,0	2232,2	9391,8	16665,0	19019,0	21207,5	24202,1	26789,0
Численность пенсионеров, состоящих на учете в органах социальной защиты населения (на конец года), тыс. человек	192,0	210,3	215,2	221,7	225,8	227,8	230,3	231,4
Охват детей дошкольным образованием (в % от численности детей соответствующего возраста)	54,1	51,6	56,6	59,2	59,3	60,5	62,8	63,5
Число государственных и муниципальных дневных общеобразовательных школ (на начало учебного года), единиц	560	497	449	411	396	391	381	375
Численность учащихся государственных и муниципальных дневных общеобразовательных школ, тыс. человек	165,2	145,5	105,9	92,0	92,4	92,1	92,3	92,4
Численность студентов государственных и муниципальных средних специальных учебных заведений, тыс. человек	16,4	20,7	20,3 ²⁾	18,7 ³⁾	17,8 ³⁾	17,0 ³⁾	16,6 ³⁾	16,4 ³⁾
Численность студентов государственных высших учебных заведений, тыс. человек	14,9	21,0	27,1 ⁴⁾	24,3 ⁴⁾	25,5 ⁴⁾	24,6 ⁴⁾	23,1 ⁴⁾	21,6 ⁴⁾
Численность врачей, тыс. человек на 10000 населения, человек	5,1	5,3	5,2	5,1	5,1	5,2	5,4	4,9
Численность среднего медицинского персонала, тыс. человек на 10000 населения, человек	10,9	10,5	10,7	10,1	10,2	10,4	10,8	10,3
	110,3	113,7	121,9	117,1	118,6	125,7	132,0	126,4

¹⁾ Предварительные данные

²⁾ Включая численность студентов самостоятельных филиалов

³⁾ С 2006/2007 учебного года с учетом филиалов и обособленных структурных подразделений высших учебных заведений, реализующие программы среднего профессионального образования

⁴⁾ Включая студентов филиалов государственных высших учебных заведений и представительств, ведущих образовательный процесс по очной и заочной форме обучения

	1995	2000	2005	2008	2009	2010	2011	2012
Число врачебных больничных учреждений, единиц	126	112	113	68 ¹⁾	67 ¹⁾	68 ¹⁾	70 ¹⁾	51 ¹⁾
Число больничных коек, тысяч на 10000 населения, коек	14,7	13,1	12,4	9,6	9,6	9,5	10,4	9,1
Число врачебных амбулаторно-поликлинических учреждений, единиц	205	199	215	192 ²⁾	170 ²⁾	174 ²⁾	178 ²⁾	185 ²⁾
Мощность амбулаторно-поликлинических учреждений, тыс. посещений в смену на 10000 населения, посещений в смену	22,7	23,5	24,3	23,5	23,4	23,2	25,1	26,0
Обеспеченность населения жильем, кв. м. общей площади на 1 жителя	16,6	18,6	20,1	21,0	21,3	22,1	22,5	23,0
Ввод в действие жилых домов, тыс. кв. м. общей площади	354,0	121,5	125,3	184,9	149,6	166,3	240,9	317,4
Число зарегистрированных преступлений на 10000 населения	211	234	264	256	238	222	219	219
Торговля и услуги								
Оборот розничной торговли, млн. рублей (1995г. млрд. рублей) ³⁾	3491,0	11433,4	28480,7	53929,1	59490,8	66934,6	86004,3	104207,1
Объем платных услуг населению (в фактически действовавших ценах), млн. рублей	837,0	2180,9	10674,5	17783,0	19900,7	24749,6	29038,6	30812,5
Внешнеэкономическая деятельность								
Экспорт товаров (в фактически действовавших ценах), млн. долларов США	63,8	55,9	157,4	275,2	171,6	159,3	234,8	389,0
Инвестиции								
Инвестиции в основной капитал (в фактически действовавших ценах), млн. рублей (1995г. млрд. рублей) ⁴⁾	1796,7	4051,3	23742,5	66055,5	65625,3	83892,1	118296,5	98558,4 ¹⁾
Промышленное производство								
Объем отгруженной продукции (в фактически действовавших ценах), млн. рублей	31814,7	46798,1	60867,0	70193,4	96691,2	102412,7
Индексы объема промышленного производства, в % к предыдущему году	96,0	105,4	95,7	111,4	111,4	100,1	125,6	109,0
Сельское хозяйство								
Продукция сельского хозяйства в хозяйствах всех категорий (в фактически действовавших ценах), млн. рублей (1995г. млрд. рублей)	1454,0	6200,5	8704,9	15201,1	20644,7	21229,7	28415,1	28267,7
в том числе:								
продукция растениеводства	698,2	4160,2	5043,4	8841,6	12956,5	13041,4	18709,6	17496,1

¹⁾ С 2006г. методология учета числа учреждений приведена в соответствие с нормативными актами Минздравсоцразвития России.

²⁾ С 2008г. согласно новой методологии учета числа амбулаторно-поликлинических учреждений включаются детские поликлиники, женские консультации и центры (отделения) врачей общей практики (семейного).

³⁾ До 1999 года - розничный товароборот

⁴⁾ Начиная с итогов за 2001 год, инвестиции в основной капитал приводятся без налога на добавленную стоимость

СОЦИАЛЬНО-ЭКОНОМИЧЕСКИЕ ПОКАЗАТЕЛИ АМУРСКОЙ ОБЛАСТИ

	1995	2000	2005	2008	2009	2010	2011	2012
продукция животноводства	755,8	2040,3	3661,5	6359,5	7688,2	8188,3	9705,5	10771,6
Индексы объема продукции сельского хозяйства в хозяйствах всех категорий, в % к предыдущему году (в сопоставимой оценке)	82,0	106,2	93,1	105,6	112,0	103,0	122,1	93,3
Посевная площадь всех сельскохозяйственных культур в хозяйствах всех категорий, тыс. га	1082,1	655,2	576,4	726,0	761,5	790,3	855,4	1001,3
Структура посевных площадей сельскохозяйственных культур в хозяйствах всех категорий, %								
зерновые культуры	36,9	35,9	28,9	35,6	32,5	25,8	22,1	22,3
соя	27,0	30,1	50,3	49,6	52,8	61,3	65,9	68,2
картофель и овощебахчевые культуры	3,3	4,8	4,4	3,4	3,4	3,2	3,1	2,6
кормовые культуры	32,7	29,1	16,4	11,4	11,4	9,7	8,9	7,0
Поголовье скота в хозяйствах всех категорий (на конец года), тыс. голов:								
крупный рогатый скот	254,9	140,0	107,5	94,4	87,7	88,7	96,0	99,6
в том числе коровы	120,7	66,9	45,3	44,6	42,3	43,8	45,3	46,3
свиньи	143,9	97,0	58,9	75,9	66,2	70,2	75,1	73,6
Производство в хозяйствах всех категорий, тыс. тонн								
зерно (в весе после доработки)	258,8	120,1	214,2	272,8	337,8	130,4	338,2	271,3
соя (в первоначально оприходованном весе)	170,4	168,5	191,9	323,8	435,6	569,9	826,8	777,6
картофель	338,0	338,5	273,7	364,8	304,7	303,9	295,8	296,0
овощи	97,7	109,2	51,9	67,3	59,2	58,9	60,8	69,3
мясо (в убойном весе)	30,5	22,6	25,8	27,4	32,0	32,0	35,1	32,1
молоко	232,4	187,6	130,7	142,8	160,5	161,9	166,4	161,8
Потребление на душу населения в год, кг								
молоко и молочные продукты	170	160	146	151	155	155	166	167
мясо, мясопродукты, включая субпродукты II категории и жир-сырец	47	36	47	54	55	57	61	63
картофель	198	200	146	145	144	145	144	144
овощи и бахчевые	83	99	98	119	119	123	127	130
хлебные продукты (хлеб и макаронные изделия в пересчете на муку, мука, крупа, бобовые)	126	131	130	129	123	124	122	128
Транспорт и связь								
Эксплуатационная длина железнодорожных путей общего пользования (на конец года), км	2984	3002	2934	2934	2934	2934	2934	2934
Протяженность автомобильных дорог общего пользования с твердым покрытием (на конец года), км	6466	6915	7276	7916	8162	7795	8238	10731

	1995	2000	2005	2008	2009	2010	2011	2012
Грузооборот автомобильного транспорта предприятий всех видов экономической деятельности, млн. тонно-км ¹⁾	957,2	439,6	570,5	530,3	512,8	811,1	430,8	460,0
Пассажиروоборот автомобильного транспорта общего пользования, млн. пассаж-км	670,0	585,0	531,1	449,1	414,5	433,6	441,8	420,5
Цены								
Индекс потребительских цен (декабрь к декабрю предыдущего года), %	в2,2р	118,0	113,2	114,1	109,6	109,4	107,6	107,2



¹⁾ По крупным и средним предприятиям

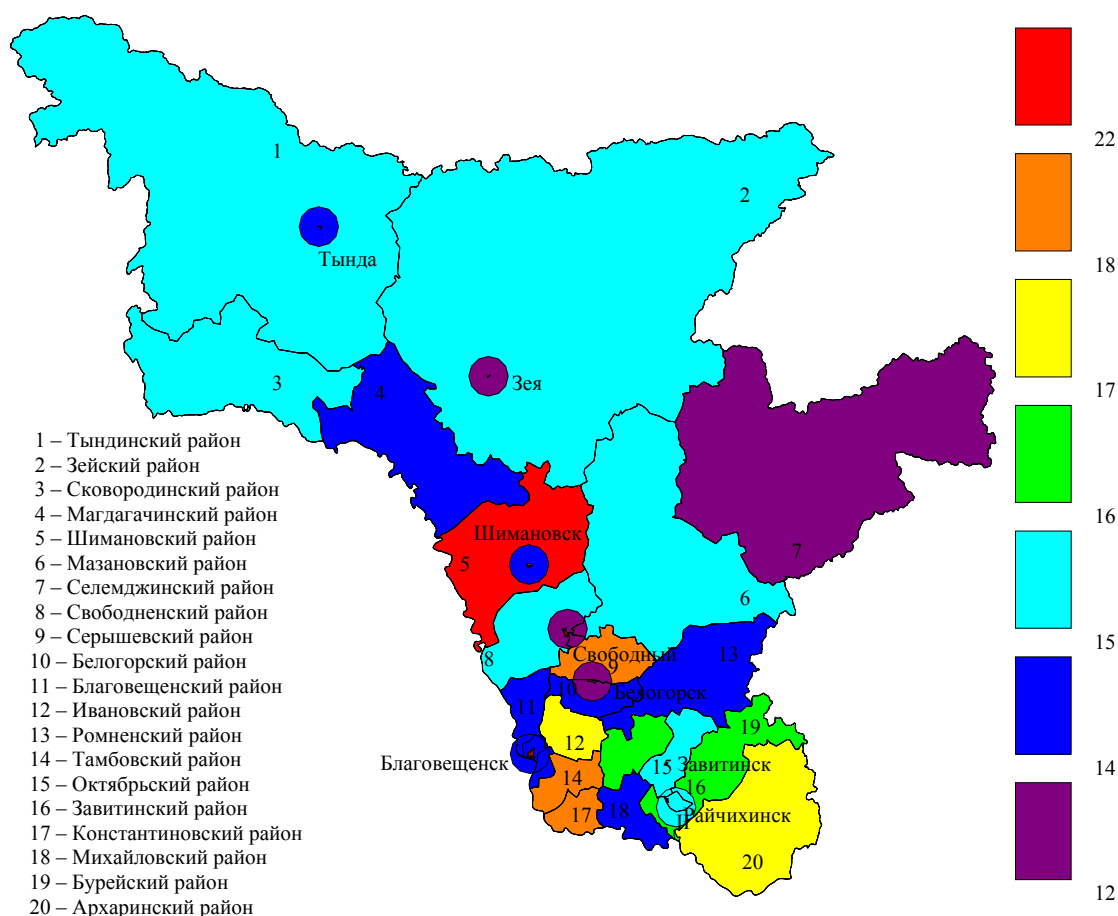
ОСНОВНЫЕ СОЦИАЛЬНО-ЭКОНОМИЧЕСКИЕ ПОКАЗАТЕЛИ МУНИЦИПАЛЬНЫХ ОБРАЗОВАНИЙ

Население и рынок труда

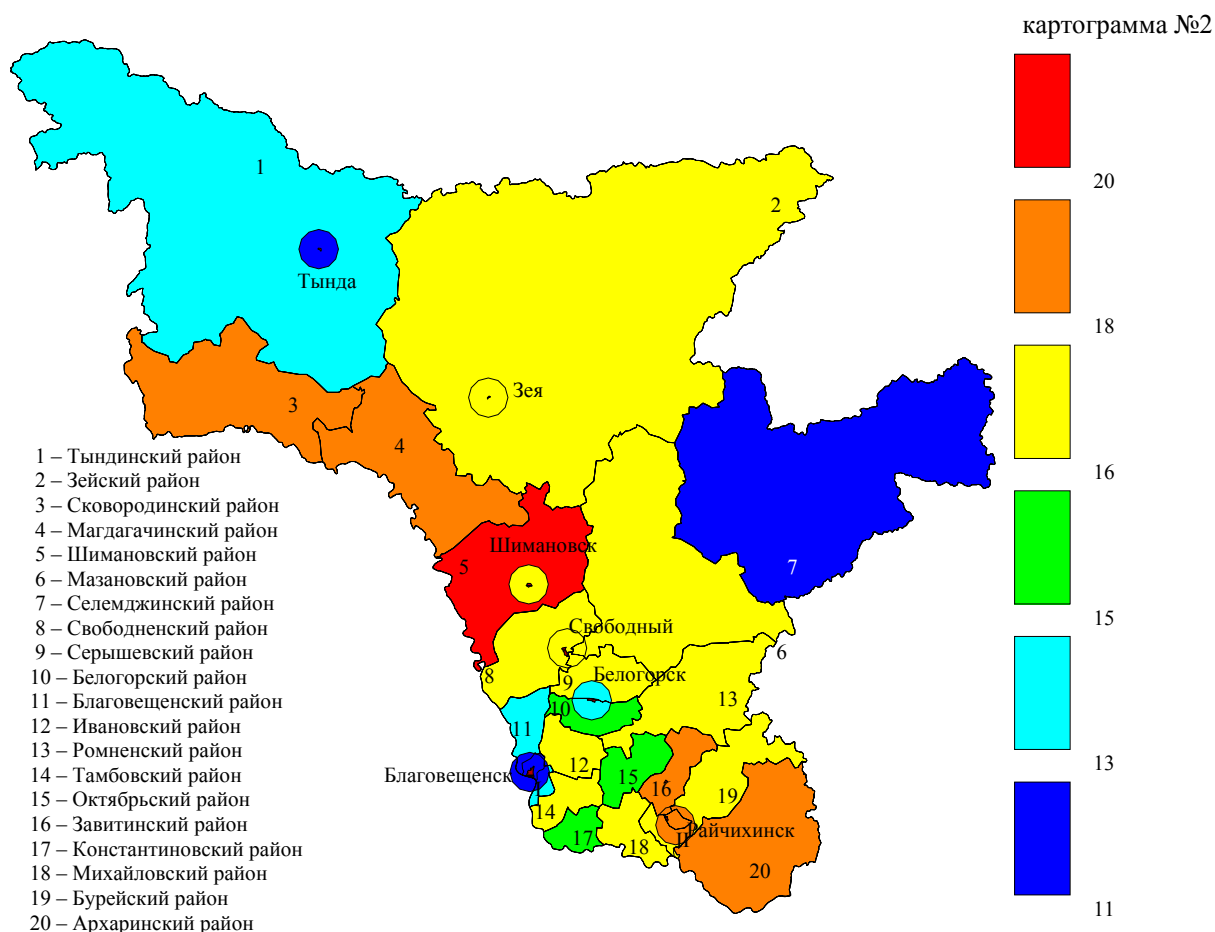
На 1 января 2013 года численность постоянного населения Амурской области составила 816,9 тыс. человек, уменьшившись за год на 4,7 тыс. человек, или на 0,6% (в 2011 г. – на 7,1 тыс. человек, или на 0,9%). Численность городского населения составила 67,0%, сельского населения – 33,0%; 47,3% - мужчины и 52,7% - женщины.

Общее снижение численности населения вызвано превышением смертности над рождаемостью и миграционным оттоком. Коэффициент рождаемости (число родившихся на 1000 населения) в 2012 году – 14,3 (см. картограмму №1). В 2012 году родилось на 2307 человек (на 24,5%) больше, чем в 2000 году, по сравнению с 2011 годом – на 529 человек (на 4,7%) больше. Увеличение числа рождений в 2012 году по сравнению с 2000 годом отмечено в большинстве городских округов (кроме г. Райчихинска) и муниципальных районов, кроме Белогорского, Завитинского и Михайловского:

картограмма №1



Превышение числа умерших над числом родившихся имеет место в большинстве городских округов и муниципальных районов области. Коэффициент смертности (число умерших на 1000 населения) – 14,7 (см. картограмму №2); естественная убыль населения – -340 человек. В 2012 году естественный прирост наблюдался в городских округах г. Благовещенске, г. Тынде, Благовещенском, Константиновском, Октябрьском, Селемджинском, Серышевском, Тамбовском, Тындинском и Шимановском муниципальных районах.



В 2012 году в область пришло 8,4 тыс. человек, ушло – 12,7 тыс. человек, миграционная убыль из области составила 4323 человек, что на 1764 (29,0%) меньше, чем за 2011 год.

За 2012 год в области зарегистрировано 7,6 тыс. браков, что на 606 (7,4%) меньше, чем в 2011 году, число зарегистрированных (4,7 тыс.) разводов уменьшилось по сравнению с 2011 годом на 459 (9,0%).

Характерным показателем при оценке вовлечения населения в трудовой процесс служит уровень его экономической активности. По результатам выборочных обследований населения по проблемам занятости, численность занятых в экономике составила в 2012 году 404,7 тыс. человек, или 94,7% от экономически активного населения; 22,7 тыс. человек, или 5,3% не имели занятия, но активно его искали и в соответствии с методологией МОТ классифицировались как безработные. Из общего числа безработных 12,3 тыс. человек (54,2%) - мужчины и 10,4 тыс. человек (45,8%) – женщины.

В общем числе занятого населения области 70,5%, или 285,5 тыс. человек - это работники крупных, средних и малых предприятий и организаций области. Среднесписочная численность работающих в 2012 году уменьшилась по сравнению с 2000 годом на 16,1 тыс. человек (на 5,3%), с 2011 годом – увеличилась на 2,4 тыс. человек (на 0,9%).

Численность постоянного населения (на конец года)

	тыс. человек								
	1995	2000	2005	2008	2009	2010 ¹⁾	2011	2012	Ранг
Всего по области	986,4	923,1	881,1	864,5	860,7	828,7	821,6	816,9	
Благовещенск ²⁾	217,2	223,8	217,5	211,8	211,6	219,8	221,1	223,0	1
Белогорск ²⁾	72,1	69,4	68,2	68,1	67,8	68,6	68,4	68,4	2
Зeya	30,9	28,6	27,3	26,8	26,7	25,0	24,7	24,4	8
Райчихинск ²⁾	46,2	43,5	25,1	24,1	23,8	21,9	21,6	21,3	12
Свободный ²⁾	70,9	66,1	61,6	59,3	58,7	58,7	57,7	57,1	3

¹⁾ Численность населения приведена с учетом окончательных итогов ВПН-2010

²⁾ С подчиненными ему населенными пунктами

СОЦИАЛЬНО-ЭКОНОМИЧЕСКИЕ ПОКАЗАТЕЛИ АМУРСКОЙ ОБЛАСТИ

	1995	2000	2005	2008	2009	2010 ¹⁾	2011	2012	Ранг
Тында ²⁾	50,9	41,7	39,0	37,9	37,6	36,2	35,4	34,8	4
Шимановск	24,9	22,9	22,2	21,8	21,6	19,8	19,6	19,4	14
пгт Прогресс	15,9	15,8	15,7	13,3	13,0	12,8	24
Архаринский	25,0	22,0	19,3	18,5	18,3	17,1	16,7	16,3	18
Белогорский	27,5	24,5	23,3	22,8	22,7	19,9	19,4	19,0	16
Благовещенский	18,3	18,6	18,2	18,9	19,2	19,7	20,2	20,8	13
Бурейский	29,4	28,4	28,5	28,6	28,4	24,0	23,3	22,8	9
Завитинский	26,8	21,7	19,0	18,1	17,9	15,9	15,6	15,3	19
Зейский	24,1	21,1	20,3	20,1	19,9	16,8	16,6	16,5	17
Ивановский	31,6	29,9	30,1	30,6	30,6	26,4	25,9	25,4	6
Константиновский	16,2	15,1	14,8	14,7	14,7	13,0	12,9	12,7	28
Магдагачинский	31,5	27,7	24,8	23,7	23,4	22,6	21,9	21,5	11
Мазановский	18,9	16,3	15,2	15,0	15,0	14,7	14,4	14,1	23
Михайловский	19,6	17,4	16,5	16,5	16,4	14,8	14,8	14,7	21
Октябрьский	23,2	22,9	22,8	23,0	23,1	19,6	19,2	19,1	15
Ромненский	14,1	12,3	10,9	10,5	10,4	9,3	9,1	8,9	27
Свободненский	16,3	14,9	14,1	13,3	13,3	14,3	14,6	14,6	22
Селемджинский	16,1	12,4	11,4	11,2	11,1	11,6	11,4	11,2	26
Серышевский	33,5	30,7	28,3	28,0	27,9	25,7	25,2	25,0	7
Сковородинский	39,1	35,7	32,9	31,8	31,4	29,5	28,9	28,5	5
Тамбовский	25,0	25,1	25,2	25,4	25,4	22,7	22,7	22,5	10
Тындинский	22,7	17,4	16,5	15,9	15,8	16,0	15,4	14,9	20
Шимановский	8,7	7,4	7,0	6,9	6,9	5,9	5,9	5,9	28

Число родившихся на 1000 человек населения (**)

человек

	1995	2000	2005	2008	2009	2010	2011	2012	Ранг
Всего по области	10,6	10,2	12,1	12,9	13,2	13,8	13,6	14,3	
Благовещенск	10,1	9,8	11,6	12,2	12,5	12,8	12,1	13,7	19
Белогорск	10,0	10,1	12,0	12,6	12,5	12,4	12,4	13,0	23
Зея	8,9	8,0	9,7	10,6	11,6	11,2	13,9	12,4	24
Райчихинск	10,8	9,4	11,1	12,1	13,2	13,0	14,9	15,3	9
Свободный	7,9	8,0	11,5	13,0	13,3	11,9	12,0	13,2	22
Тында	11,5	8,9	12,3	13,2	12,5	14,1	12,3	14,4	13
Шимановск	9,9	8,7	11,5	12,3	11,1	12,9	12,6	13,8	18
пгт Прогресс	10,7	11,7	13,0	11,5	13,3	21
Архаринский	10,3	9,9	10,8	13,4	13,8	14,0	16,3	14,6	11
Белогорский	12,5	12,4	12,1	13,6	14,5	17,3	15,5	14,2	15
Благовещенский	12,4	10,3	13,1	11,9	14,0	14,1	15,2	13,6	20
Бурейский	10,6	9,9	11,2	14,0	13,3	15,0	16,2	16,0	6
Завитинский	11,3	11,7	12,9	14,6	14,1	15,2	14,0	15,3	9
Зейский	11,0	10,8	12,4	11,9	13,7	15,5	12,8	15,4	8
Ивановский	12,0	10,6	12,9	13,4	13,5	16,1	14,0	16,5	5
Константиновский	13,5	12,2	14,1	17,1	16,8	17,0	21,1	18,1	2
Магдагачинский	10,0	10,5	13,4	13,8	15,0	15,0	15,5	13,8	17
Мазановский	11,6	10,5	12,7	12,6	12,6	13,7	13,1	14,5	12
Михайловский	11,3	13,0	12,4	13,3	15,2	16,3	13,9	14,3	14
Октябрьский	11,2	9,7	11,4	12,8	14,1	13,2	15,2	15,6	7
Ромненский	9,8	9,0	12,2	14,6	14,7	16,1	17,7	14,1	16
Свободненский	11,7	12,6	13,4	14,2	15,4	16,3	17,5	14,5	14
Селемджинский	12,7	10,0	13,7	11,1	12,1	12,7	11,0	11,5	25
Серышевский	11,7	11,7	13,7	15,8	16,3	17,3	17,0	17,6	4
Сковородинский	12,2	12,0	14,3	13,5	14,3	14,7	15,1	14,8	10
Тамбовский	10,4	11,4	11,3	14,3	11,8	16,2	14,8	17,7	3
Тындинский	11,6	10,9	13,2	14,1	13,1	13,9	13,1	14,8	10
Шимановский	10,9	11,3	9,5	14,8	11,0	17,4	14,9	22,4	1

Число умерших на 1000 человек населения ()**

человек

	1995	2000	2005	2008	2009	2010	2011	2012	Ранг
Всего по области	12,5	14,6	16,9	15,1	14,6	15,3	14,8	14,7	
Благовещенск	11,7	11,1	12,8	11,9	11,7	11,5	11,3	11,5	21
Белогорск	14,6	17,2	20,2	16,6	15,4	15,5	13,7	14,2	18
Зея	12,8	13,4	16,0	15,2	13,3	16,8	15,6	16,5	13
Райчихинск	15,2	17,7	22,9	18,0	18,4	19,5	18,6	19,4	3
Свободный	15,1	19,4	20,2	18,9	17,6	16,4	17,3	16,7	12
Тында	7,6	8,0	11,1	10,5	10,7	11,0	12,0	11,4	22
Шимановск	9,7	16,3	18,0	17,1	15,9	17,4	15,8	16,5	13
пгт Прогресс	20,1	16,2	21,8	23,5	21,2	1
Архаринский	12,2	16,4	22,1	19,9	18,8	21,1	21,5	19,2	4
Белогорский	11,9	14,7	17,6	14,9	15,2	15,5	14,9	15,3	15
Благовещенский	12,2	13,5	17,0	14,1	11,5	13,0	14,0	13,2	20
Бурейский	13,3	17,0	17,7	15,2	15,3	17,0	16,8	17,2	9
Завитинский	12,0	17,1	20,8	19,3	18,6	20,0	17,9	18,3	5
Зейский	13,5	17,7	18,8	15,8	15,9	16,8	19,0	17,1	10
Ивановский	12,1	16,1	16,0	13,0	15,7	16,5	15,4	16,7	12
Константиновский	12,2	12,1	15,8	14,5	14,8	16,0	15,2	14,7	16
Магдагачинский	15,1	18,8	22,4	22,3	20,3	19,2	18,4	18,1	6
Мазановский	13,5	14,3	19,5	19,0	17,0	17,1	15,3	17,4	8
Михайловский	11,8	16,4	19,0	13,2	15,8	18,3	16,8	17,0	11
Октябрьский	12,4	15,2	14,5	12,8	13,6	16,5	16,5	14,5	17
Ромненский	13,8	13,2	21,7	17,0	16,1	21,3	19,0	17,2	9
Свободненский	12,6	19,6	17,9	25,5	18,5	17,3	16,7	17,0	11
Селемджинский	9,7	11,3	16,2	13,3	13,2	14,0	12,7	11,3	23
Серышевский	10,8	14,2	17,7	15,8	15,1	15,9	15,5	15,6	14
Сковородинский	17,2	17,2	20,5	17,3	18,1	19,7	17,5	17,9	7
Тамбовский	12,3	13,9	15,1	15,0	14,8	17,3	16,4	16,5	13
Тындинский	9,1	10,7	14,2	13,2	12,5	15,0	13,6	13,3	19
Шимановский	15,7	18,5	19,3	19,4	15,9	22,9	21,0	19,7	2

Естественный прирост, убыль (-) на 1000 человек населения ()**

человек

	1995	2000	2005	2008	2009	2010	2011	2012	Ранг
Всего по области	-1,9	-4,4	-4,8	-2,2	-1,4	-1,5	-1,2	-0,4	
Благовещенск	-1,6	-1,3	-1,2	0,3	0,8	1,3	0,8	2,2	4
Белогорск	-4,6	-7,1	-8,2	-4,0	-2,9	-3,1	-1,3	-1,2	13
Зея	-3,9	-5,4	-6,3	-4,6	-1,7	-5,6	-1,7	-4,1	21
Райчихинск	-4,2	-8,3	-11,8	-5,9	-5,2	-6,5	-3,7	-4,1	21
Свободный	-7,2	-11,4	-8,7	-5,9	-4,3	-4,5	-5,3	-3,5	20
Тында	3,9	0,9	1,2	2,7	1,8	3,1	0,3	3,0	2
Шимановск	0,2	-7,6	-6,5	-4,8	-4,8	-4,5	-3,2	-2,7	16
пгт Прогресс	-9,4	-4,5	-8,0	-12,0	-7,9	24
Архаринский	-1,9	-6,5	-11,3	-6,5	-5,0	-7,1	-5,2	-4,6	23
Белогорский	0,6	-2,3	-5,5	-1,3	-0,7	1,8	0,6	-1,1	12
Благовещенский	0,2	-3,2	-3,9	-2,2	2,5	1,1	1,2	0,4	9
Бурейский	-2,7	-7,1	-6,5	-1,2	-2,0	-2,0	-0,6	-1,2	13
Завитинский	-0,7	-5,4	-7,9	-4,7	-4,5	-4,8	-3,9	-3,0	18
Зейский	-2,5	-6,9	-6,4	-3,9	-2,2	-1,3	-6,2	-1,7	14
Ивановский	-0,1	-5,5	-3,1	0,4	-2,2	-0,4	-1,4	-0,2	11
Константиновский	1,3	0,1	-1,7	2,6	2,0	1,0	5,9	3,4	1
Магдагачинский	-5,1	-8,3	-9,0	-8,5	-5,3	-4,2	-2,9	-4,3	22
Мазановский	-1,9	-3,8	-6,8	-6,4	-4,4	-3,4	-2,2	-2,9	17
Михайловский	-0,5	-3,4	-6,6	0,1	-0,6	-2,0	-2,9	-2,7	16

СОЦИАЛЬНО-ЭКОНОМИЧЕСКИЕ ПОКАЗАТЕЛИ АМУРСКОЙ ОБЛАСТИ

	1995	2000	2005	2008	2009	2010	2011	2012	Ранг
Октябрьский	-1,2	-5,5	-3,1	-	0,5	-3,3	-1,3	1,1	8
Ромненский	-4,0	-4,2	-9,5	-2,4	-1,4	-5,2	-1,3	-3,1	19
Свободненский	-0,9	-7,0	-4,5	-11,3	-3,1	-1,0	0,8	-2,5	15
Селемджинский	3,0	-1,3	-2,5	-2,2	-1,1	-1,3	-1,7	0,2	10
Серышевский	0,9	-2,5	-4,0	-	1,2	1,4	1,5	2,0	5
Сковородинский	-5,0	-5,2	-6,2	-3,8	-3,8	-5,0	-2,4	-3,1	19
Тамбовский	-1,9	-2,5	-3,8	-0,7	-3,0	-1,1	-1,6	1,2	7
Тындинский	2,5	0,2	-1,0	0,9	0,6	-1,1	-0,5	1,5	6
Шимановский	-4,8	-7,2	-9,8	-4,6	-4,9	-5,5	-6,1	2,7	3

Среднесписочная численность работающих на крупных, средних и малых предприятиях

тыс. человек

	1995	2000	2005	2008 ¹⁾	2009	2010	2011	2012	Ранг
Всего по области²⁾	400,2	301,6	276,4	288,1	286,5	282,1	283,1	285,5	
Благовещенск	110,5	75,0	88,2	75,6	75,9	75,9	76,9	78,9	1
Белогорск	23,8	20,4	21,4	19,7	19,4	18,0	19,3	17,8	3
Зея	9,6	11,1	9,2	6,1	5,6	5,5	5,6	5,7	9
Райчихинск	17,5	15,0	10,9	5,5	5,5	5,3	5,4	5,4	10
Свободный	22,6	18,0	14,7	15,4	15,6	14,5	14,3	12,2	4
Тында	29,8	20,2	27,7	23,5	23,6	22,0	21,3	21,3	2
Шимановск	10,3	8,1	6,0	3,9	4,1	4,1	4,2	4,3	13
пгт Прогресс	2,2	2,2	2,1	2,0	2,0	1,9	21
Архаринский	7,8	6,9	3,7	3,7	3,8	3,5	3,2	3,2	15
Белогорский	7,1	4,2	1,4	2,8	2,8	3,5	2,5	2,7	17
Благовещенский	6,5	4,8	1,6	1,9	1,7	1,8	1,9	2,1	20
Бурейский	13,0	9,9	12,5	10,5	9,0	6,9	7,3	7,2	7
Завитинский	8,6	6,4	2,9	3,5	3,2	3,2	3,0	3,2	15
Зейский	12,1	6,8	2,0	2,7	2,4	2,2	2,1	2,4	19
Ивановский	9,3	6,1	4,3	4,3	4,3	4,4	4,4	4,2	14
Константиновский	6,2	4,4	3,8	2,7	2,6	2,6	2,6	2,4	19
Магдагачинский	10,9	10,2	7,9	8,8	8,2	9,4	9,7	9,7	5
Мазановский	5,9	4,0	3,2	2,4	2,4	2,3	2,3	2,5	18
Михайловский	5,4	4,2	3,0	2,5	2,5	2,4	2,4	2,4	19
Октябрьский	7,1	4,7	4,4	4,4	4,0	4,1	4,2	4,4	12
Ромненский	4,6	2,8	1,9	1,5	1,3	1,4	1,4	1,4	23
Свободненский	4,6	2,9	1,7	1,3	1,3	1,6	1,7	1,6	22
Селемджинский	7,4	5,3	2,9	3,2	3,1	3,4	3,1	3,1	16
Серышевский	8,9	5,6	4,6	4,7	4,6	4,2	4,4	4,2	14
Сковородинский	13,2	10,2	3,9	8,3	7,8	9,0	9,5	9,5	6
Тамбовский	9,5	8,0	7,4	5,6	5,5	5,5	5,2	4,9	11
Тындинский	9,1	7,8	4,6	5,3	5,5	5,6	6,1	6,1	8
Шимановский	3,3	2,1	1,3	0,8	0,8	1,1	1,1	1,4	23

¹⁾ Начиная с 2007 года всего по области – по полному кругу предприятий. В разрезе городских округов и муниципальных районов – по предприятиям, не отнесенным к субъектам малого предпринимательства

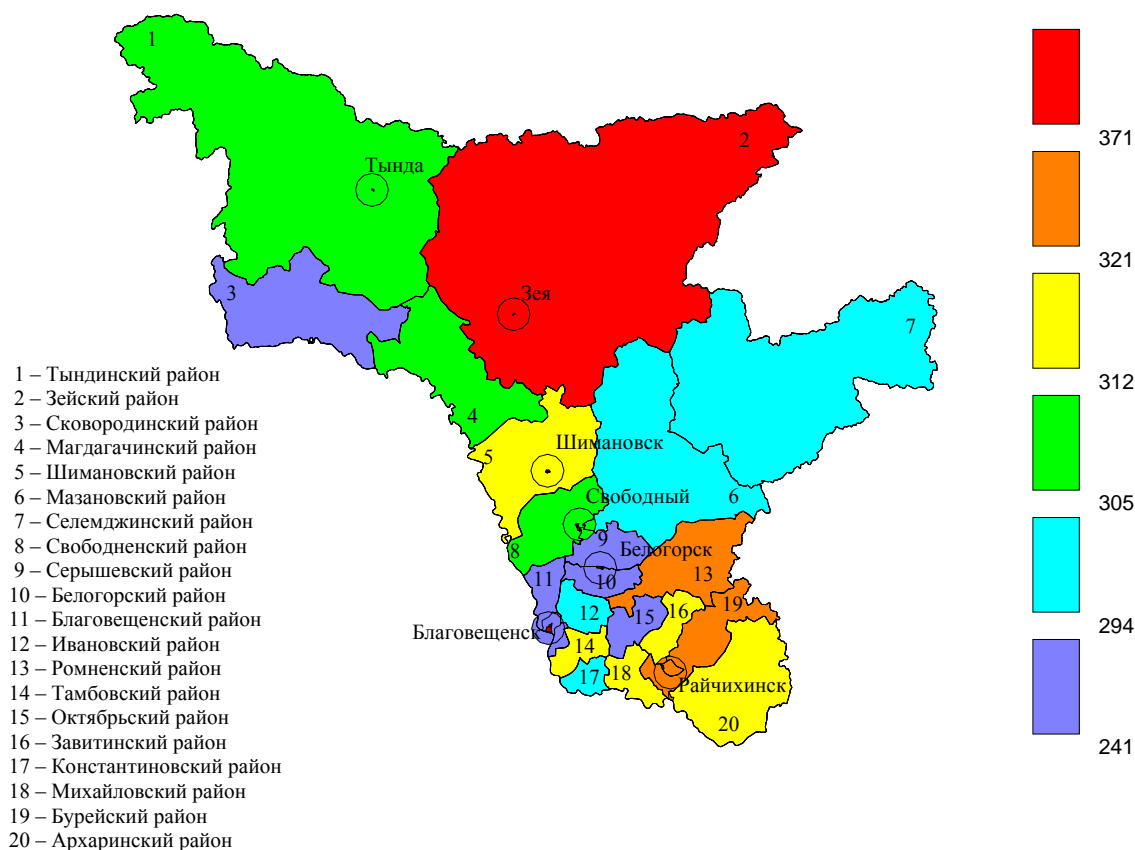
²⁾ Всего по области больше за счет данных централизованного учета

Уровень жизни и социальная сфера

В 2012 году номинальная среднемесячная заработная плата, начисленная работникам предприятий и организаций Амурской области, включая субъекты малого предпринимательства, составила 26789,0 рубля и увеличилась по сравнению с 2000 годом – в 12,0 раза, с 2011 годом – на 10,7%.

По данным отделения Пенсионного фонда РФ по Амурской, на начало 2013 года на учете в области состояло 231,4 тыс. **пенсионеров**, или 28,3% от общей численности населения. Распределение численности пенсионеров в расчете на 1000 населения приведено на *картограмме №3*:

картограмма №3



По состоянию на 31 декабря 2012 года средний размер назначенной месячной пенсии составил 9156,8 рубля на одного пенсионера, или 32,1% от среднего размера начисленной заработной платы работающих на предприятиях Амурской области и 137,1% от прожиточного минимума пенсионера. Реальный размер назначенных пенсий (с учетом компенсаций) к предыдущему году увеличился на 3,8% (в 2011г. – на 4,8%).

В 2012 году в области работало 331 **дошкольное образовательное учреждение**, в том числе 314 самостоятельных учреждений, 3 обособленных структурных подразделения (филиала) дошкольного образовательного учреждения и 14 подразделений (групп) дошкольного образования, организованные в общеобразовательных учреждениях. При наличии в них 36,1 тыс. мест детские дошкольные учреждения посещали более 38,0 тыс. детей. По данным Министерства образования и науки Амурской области, в течение 2012 года в дошкольные образовательные учреждения области получили путевки около 10,0 тыс. детей (69%) из 14,6 тыс. детей, стоящих на очереди. Охват детей в возрасте 1-6 лет дошкольным воспитанием увеличился с 62,8% в 2011 году до 63,5% в 2012 году.

На 100 мест в дошкольных образовательных учреждениях области в среднем приходится 105 детей, в том числе в городской местности – 112, в сельской – 89 (в 2011г. - соответственно 104, 111 и 86).

По данным Росстата, на начало 2012/2013 учебного года в области приступили к работе 375 **государственных дневных общеобразовательных учреждений (школ)**, что меньше 2011/2012 учебного года на 6 школ (1,6%), в которых обучаются 92,4 тыс. учащихся, увеличение на 130 учащихся (0,1%).

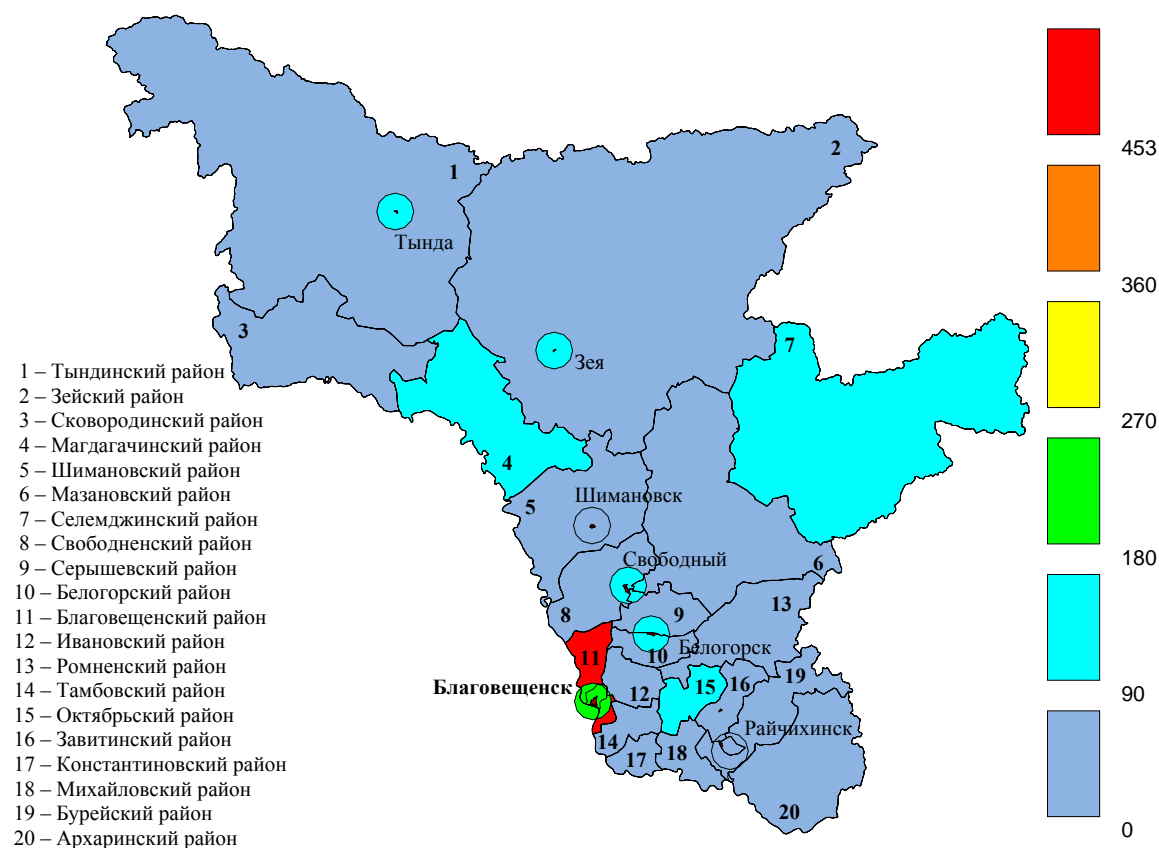
На начало 2012/2013 учебного года в области, наряду с базовым (традиционным) типом общеобразовательного учреждения – школой, действует 18 гимназий, лицеев, школ с углубленным изучением различных предметов (5,0% от общего числа общеобразовательных учреждений основного и среднего общего образования), в которых приступили к обучению 15,4 тыс. учащихся (16,7%). Число школ с углубленным изучением предметов составило 9, в них обучается 8,8 тыс. учащихся, лицеев – 2 (1,1 тыс. учащихся), гимназий – 6 (5,3 тыс. учащихся). На начало 2012/2013 учебного года в области функционировало 16 **государственных и муниципальных средних специальных учебных заведений**, в том числе 12 учреждений – самостоятельные, 2 – структурных подразделения высших учебных заведений, реализующих программы среднего профессионального образования, 2 филиала и **одно негосударственное образовательное учреждение**. Среднее профессиональное образование получает 16,5 тыс. человек, из них 11,3 тыс. человек (68,4%) обучаются на дневных (очных) отделениях.

На начало 2012/2013 учебного года в Амурской области действует 5 самостоятельных **высших учебных заведений** и 6 филиалов (государственных и негосударственных), в которых обучается 25,6 тыс. студентов (кроме Дальневосточного высшего военного училища (военного института)). В 8 государственных вузах и филиалах обучается 21,6 тыс. человек, в том числе 12,4 тыс. человек – на очной форме обучения.

В 2012 году **медицинскую помощь** населению оказывали 51 больничное учреждение, имеющих право юридического лица, на 9,1 тыс. коек, 185 самостоятельных амбулаторно-поликлинических учреждений мощностью 26,0 тыс. посещений в смену и 325 фельдшерско-акушерских пунктов.

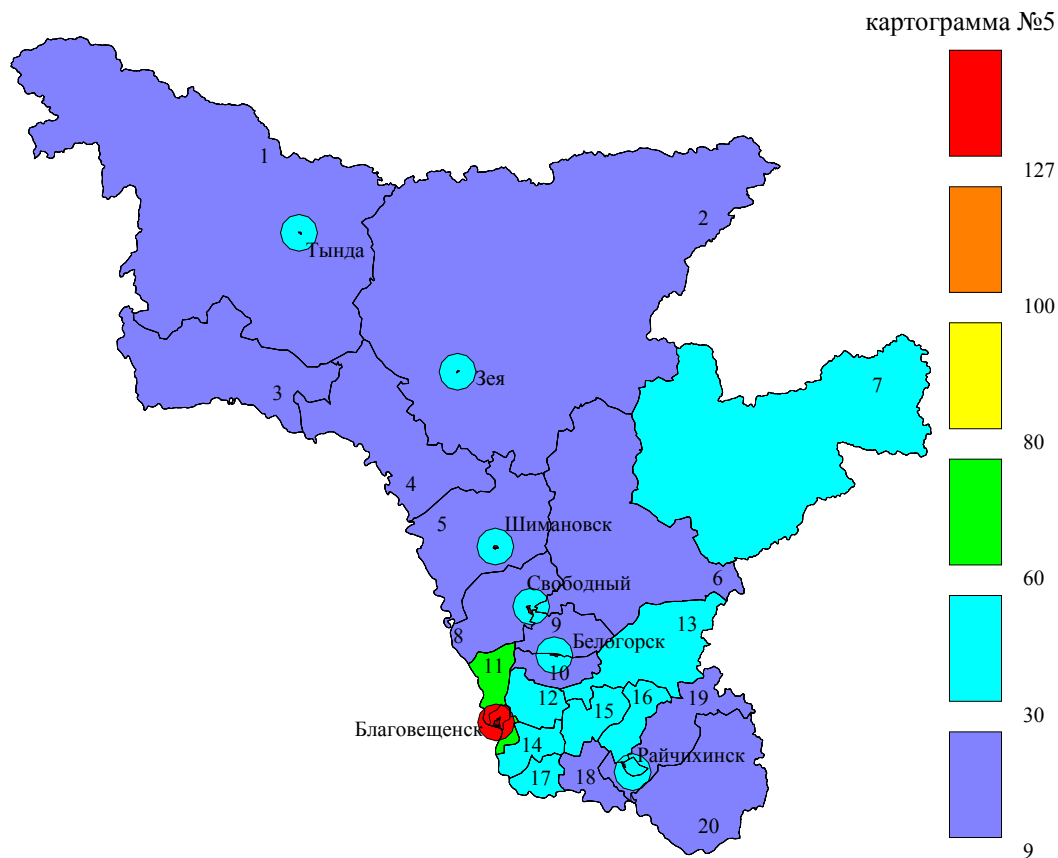
По сравнению с 2011 годом уменьшилась обеспеченность населения круглосуточными больничными койками: в расчете на 10 тыс. населения в 2012 году она составляла 112,0 против 126,9 в 2011 году - снижение на 11,7% (см. картограмму №4).

картограмма №4

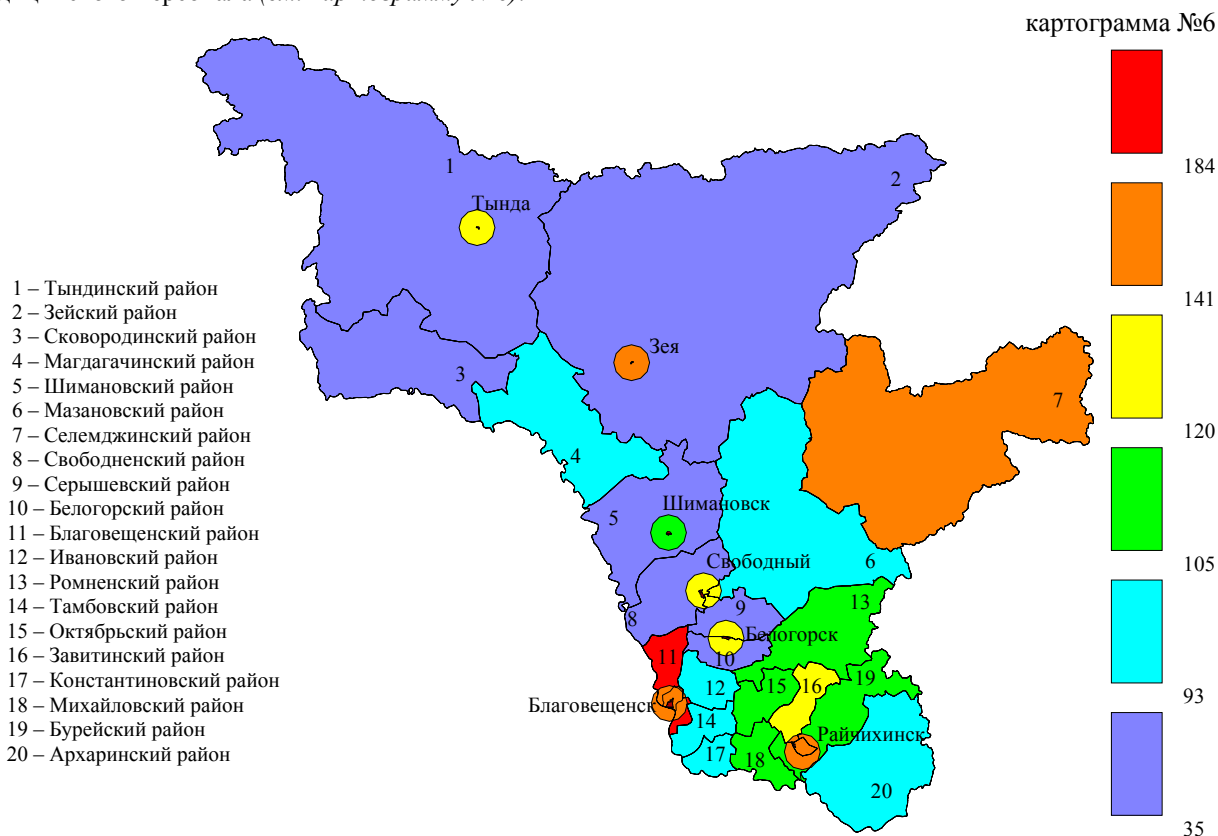


Число дней занятости круглосуточных коек в году, по данным Министерства здравоохранения Амурской области, в 2012 году составило 312 дней против 304 дней в 2011 году. В области развивается такая форма обслуживания больных, как дневные стационары при больничных учреждениях, что позволяет более эффективно использовать коечный фонд.

В 2012 году медицинскую помощь в области оказывали 4,9 тыс. врачей. По сравнению с 2011 годом их число уменьшилось на 8,4%. В расчете на 10 тыс. человек населения области приходилось 60 врачей (см. картограмму №5):



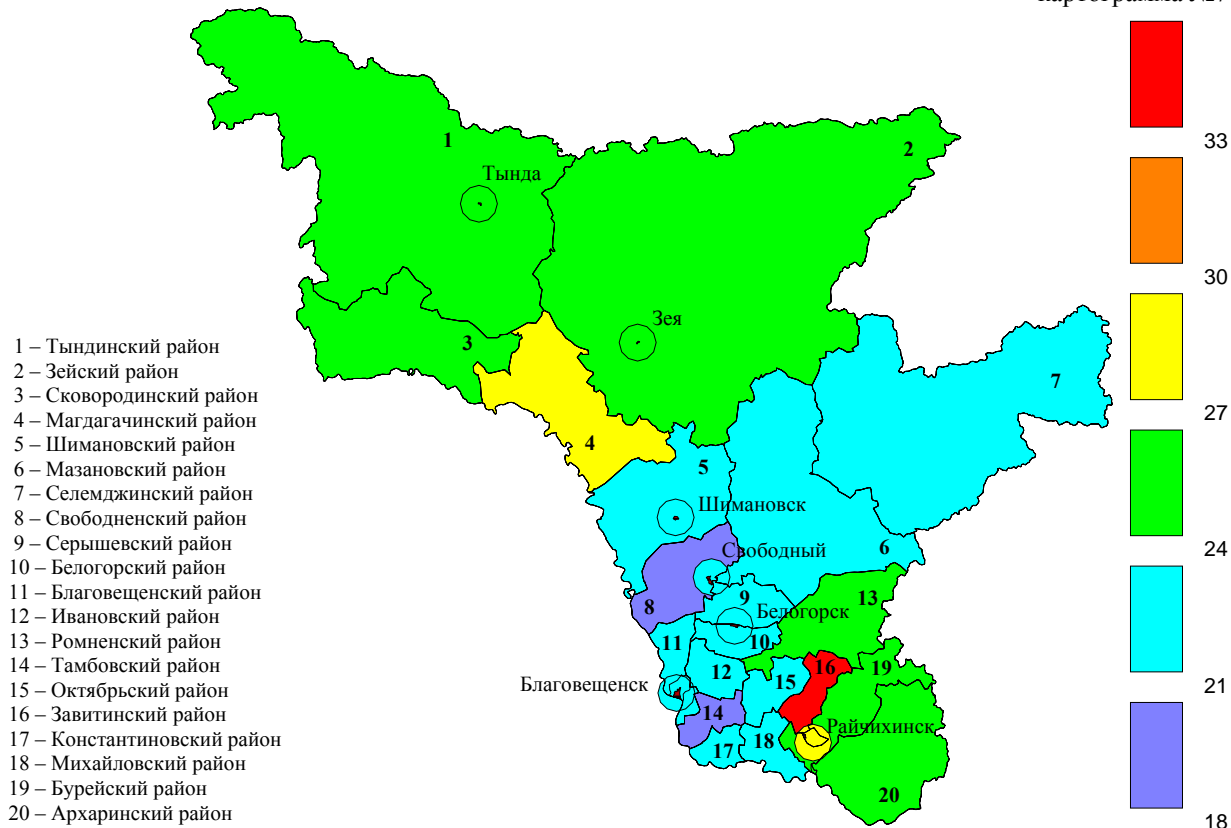
Численность лиц среднего медицинского персонала в 2012 году насчитывала 10,3 тыс., которая уменьшилась на 4,8%. В расчете на 10 тыс. человек населения области приходилось 126 человек среднего медицинского персонала (см. картограмму №6):



Жилищный фонд Амурской области по состоянию на конец 2012 года составил 18,8 млн. кв. м общей площади, увеличился за год на 1,6%.

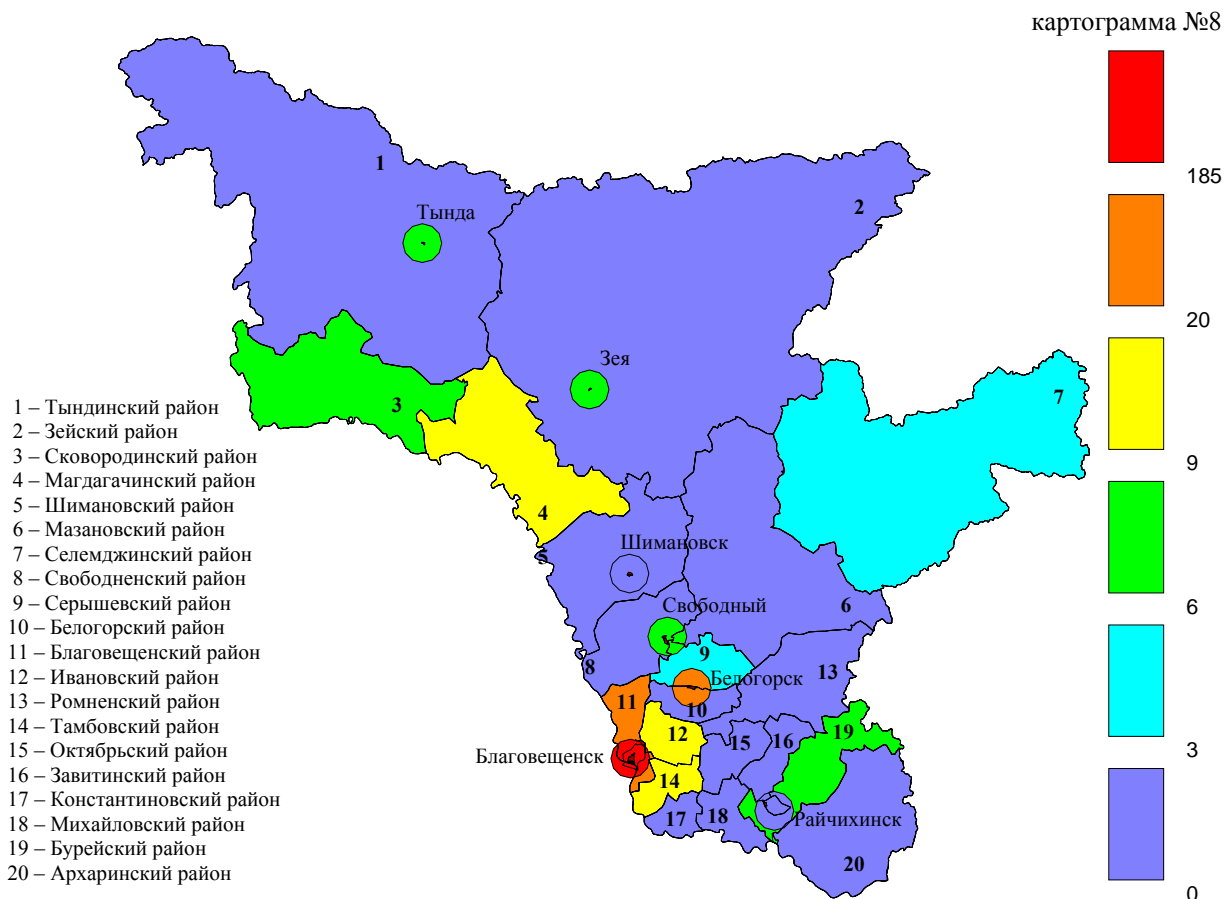
Общая площадь жилых помещений, приходящаяся в среднем на одного жителя (см. картограмму 7), составила 23,0 кв. метров (в 2011г. – 22,5 кв. м). Обеспеченность жильем ниже среднеобластного в 16 из 29 регионов области.

картограмма №7



Ввод в действие жилых домов в Амурской области в 2012 году составил 317421 кв. метр общей площади, что на 31,8% выше уровня 2011 года (см. картограмму 8):





В 2012 году зарегистрировано 17904 *преступления*, что меньше уровня 2011 года на 1,0%. Уровень раскрываемости преступлений в 2012 году составил 60,6%, что на уровне 2011 года.

В 2012 году по сравнению с 2011 годом число преступлений, связанных с незаконным оборотом наркотиков, увеличилось на 1,6%.

В 2012 году по сравнению с 2011 годом количество выявленных лиц, совершивших преступления, увеличилось на 0,2%.

Число несовершеннолетних, совершивших преступления в 2012 году, составило 791 человека, или 8,2% от числа лиц, совершивших преступления (в 2011г. – 8,9%).

Среднемесячная начисленная заработная плата работников предприятий и организаций

рублей (1995г. тыс. рублей)

	1995	2000	2005	2008	2009	2010	2011	2012	Ранг
Всего по области¹⁾	612,0	2232,2	9391,8	16665,0	19019,0	21207,5	24202,1	26789,0	
Благовещенск	613,7	1952,7	9301,2	19049,0	21144,6	23890,9	27245,0	30030,5	6
Белогорск	644,4	1740,5	8287,5	17890,3	20681,3	23226,7	26783,8	32384,5	5
Зея	683,7	2753,3	9481,3	19371,0	21125,0	23735,2	26112,5	28929,2	8
Райчихинск	633,6	1307,9	6087,3	13342,3	15121,3	16870,5	18630,2	22284,3	15
Свободный	569,5	1796,1	11614,7	16286,1	18203,9	20388,5	25462,1	26819,5	10
Тында	1141,3	4236,6	15001,2	25157,9	31610,3	35285,1	38213,0	41298,6	1
Шимановск	520,2	1590,0	6228,9	15831,3	17360,9	20259,0	22333,5	25331,5	11
пгт Прогресс	5427,7	13015,2	15497,8	16831,8	18379,9	20432,2	20
Архаринский	537,3	2395,1	5721,0	13395,6	14373,2	16332,9	18900,5	20947,1	17
Белогорский	362,7	810,2	3585,0	11033,1	12035,0	19405,9	16640,7	18180,5	25
Благовещенский	398,2	1489,1	6270,0	10948,6	12967,3	14259,8	15912,6	18656,9	23
Бурейский	736,1	2731,2	12824,9	20538,1	21933,3	23801,5	25837,2	27111,9	9

¹⁾ Всего по области – по полному кругу предприятий. В разрезе городских округов и муниципальных районов – по предприятиям, не отнесенным к субъектам малого предпринимательства

СОЦИАЛЬНО-ЭКОНОМИЧЕСКИЕ ПОКАЗАТЕЛИ АМУРСКОЙ ОБЛАСТИ

	1995	2000	2005	2008	2009	2010	2011	2012	Ранг
Завитинский	501,4	1247,2	5424,5	13529,3	15712,9	18485,5	20336,5	23557,4	14
Зейский	699,8	1988,4	8232,6	12752,8	15114,7	18659,5	20855,4	24355,9	12
Ивановский	404,6	1022,8	6089,7	13316,7	14681,6	16317,8	18379,8	20381,9	21
Константиновский	319,6	979,0	4943,8	10304,9	12048,3	13297,8	15031,2	17399,5	28
Магдагачинский	659,9	2262,0	10008,7	21161,4	22306,6	27961,5	33601,4	34268,8	4
Мазановский	310,5	1473,7	5084,6	10839,9	12839,9	13510,1	15617,8	17407,8	27
Михайловский	357,2	1112,5	4791,4	11326,0	12468,2	14319,7	16890,9	20930,3	18
Октябрьский	297,8	1192,1	5435,2	12001,2	13969,2	15804,2	18274,2	21374,2	16
Ромненский	346,8	1078,7	5708,2	11844,2	13860,1	15485,3	16416,5	18061,2	26
Свободненский	282,9	1162,1	4068,6	10870,4	12955,1	16166,3	19322,8	19620,3	22
Селемджинский	747,6	2226,5	7596,3	19176,7	21762,1	26504,3	27457,2	29998,8	7
Серышевский	271,1	1008,5	4917,9	10996,3	13439,2	14801,6	16942,4	20594,9	19
Сковородинский	559,1	3134,3	10697,3	19794,0	23331,7	30856,4	33693,2	35526,7	3
Тамбовский	317,7	1117,6	4883,2	10240,8	12228,6	12895,5	14671,4	18462,3	24
Тындинский	1050,2	3511,1	14753,4	25208,6	26364,0	31370,1	36095,7	40371,7	2
Шимановский	371,0	1233,4	3761,3	9124,6	10032,2	14817,9	17970,7	24011,0	13

Численность пенсионеров, состоящих на учете в системе Пенсионного фонда РФ по Амурской области

на конец отчетного периода, тыс. человек

	1999	2000	2005	2008	2009	2010	2011	2012	2012 на 1000 населения, человек	Ранг
Всего по области	207,9	210,3	215,2	221,7	225,8	227,8	230,3	231,4	238,2	
Благовещенск	41,3	42,2	46,3	49,7	51,3	52,4	53,4	53,9	241,8	22
Белогорск и Белогорский район	21,3	21,4	21,5	22,2	22,5	22,6	22,8	22,8	260,6	18
Зея и Зейский район	14,0	14,1	14,7	14,8	14,9	15,1	15,2	15,1	370,8	1
Райчихинск и пгт Прогресс	12,2	12,2	11,9	12,2	12,3	12,4	12,4	12,4	363,6	2
Свободный и Свободненский район	21,7	22,0	21,7	21,7	21,9	21,9	21,9	21,9	305,3	12
Тында и Тындинский район	9,4	9,9	12,4	13,8	14,5	14,8	15,1	15,3	308,1	10
Шимановск и Шимановский район	7,4	7,4	7,4	7,5	7,7	7,7	7,9	8,0	315,3	7
Архаринский	5,6	5,6	5,1	5,1	5,2	5,1	5,2	5,2	316,6	6
Благовещенский	4,7	4,8	5,1	5,4	5,6	5,7	5,8	6,0	286,9	17
Бурейский	7,0	7,0	7,0	7,0	7,1	7,1	7,3	7,3	320,8	4
Завитинский	5,1	5,1	5,1	4,9	4,9	4,9	4,9	4,9	319,3	5
Ивановский	6,8	6,9	7,0	7,2	7,3	7,4	7,4	7,5	293,5	16
Константиновский	3,6	3,7	3,7	3,7	3,8	3,8	3,8	3,9	303,8	13
Магдагачинский	6,9	6,9	6,5	6,5	6,5	6,5	6,5	6,6	305,5	11
Мазановский	4,7	4,7	4,3	4,2	4,3	4,3	4,3	4,2	301,5	14
Михайловский	4,8	4,9	4,6	4,6	4,6	4,6	4,6	4,6	311,7	9
Октябрьский	5,1	5,1	5,0	4,9	4,9	4,8	4,9	4,9	255,4	20
Ромненский	3,2	3,2	3,2	3,1	3,1	3,1	3,1	3,1	347,3	3
Селемджинский	2,7	2,7	2,9	3,2	3,3	6,4	3,4	3,4	299,9	15
Серышевский	6,6	6,6	6,3	6,3	6,4	3,3	6,5	6,4	257,7	19
Сковородинский	7,6	7,6	7,0	7,0	7,0	7,0	7,1	7,1	248,3	21
Тамбовский	6,2	6,3	6,4	6,7	6,8	6,9	7,0	7,0	312,2	8

**Численность детей, состоящих на учете для определения
в дошкольные образовательные учреждения в 2012 году**

человек

	Численность детей, поставленных на учет для определения в дошкольные образовательные учреждения в течение отчетного года	Численность детей, получивших путевки в дошкольные образовательные учреждения за отчетный год	Численность детей, стоящих на учете для определения в дошкольные образовательные учреждения на конец отчетного года
Всего по области	11327	9987	14563
Благовещенск и Благовещенский район	4197	3112	7380
Белогорск и Белогорский район	1117	1035	1780
Зея и Зейский район	581	572	341
Райчихинск	170	235	400
Свободный и Свободненский район	1177	617	654
Тында и Тындинский район	1073	1083	537
Шимановск и Шимановский район	295	315	-
пгт Прогресс	206	207	194
Архаринский	159	150	317
Бурейский	251	277	556
Завитинский	87	167	126
Ивановский	124	229	368
Константиновский	113	178	83
Магдагачинский	286	253	379
Мазановский	249	185	112
Михайловский	104	96	56
Октябрьский	237	192	296
Ромненский	36	56	-
Селемджинский	142	144	10
Серышевский	46	120	323
Сковородинский	434	493	449
Тамбовский	213	97	172

Численность врачей на 10000 населения ()**

человек

	1995	2000	2005	2008	2009	2010	2011	2012	Ранг
Всего по области	51,2	56,9	59,4	59,2	58,7	62,9	65,6	60,4	
Благовещенск	111,8	127,0	136,1	144,4	142,0	142,2	140,2	126,7	1
Белогорск	47,4	46,2	45,9	43,6	44,5	40,5	58,2	56,2	4
Зея	56,4	60,1	58,2	50,0	51,3	54,7	55,1	55,4	5
Райчихинск	44,4	48,0	45,6	37,3	35,7	39,8	46,4	40,8	7
Свободный	61,7	52,5	52,1	44,0	43,8	50,1	53,5	49,9	6
Тында	62,3	65,0	62,1	58,9	56,1	58,6	82,5	58,9	3
Шимановск	36,2	40,5	38,4	38,6	37,0	35,8	38,3	35,6	8
пгт Прогресс	24,0	26,0	30,1	30,7	29,6	16
Архаринский	23,6	28,2	25,8	27,0	26,7	29,2	25,8	22,7	19
Белогорский	8,7	8,1	7,7	9,2	9,2	13,5	10,3	10,0	27
Благовещенский	49,3	55,8	56,5	47,6	51,6	82,2	74,3	68,1	2
Бурейский	22,4	22,9	22,9	23,1	24,3	26,3	26,1	26,3	17
Завитинский	25,4	25,8	25,3	26,5	26,2	28,3	31,4	32,0	11
Зейский	21,1	13,3	11,8	13,0	13,1	14,3	13,9	12,8	25
Ивановский	22,5	21,4	22,3	22,3	23,9	28,1	29,0	31,1	13

СОЦИАЛЬНО-ЭКОНОМИЧЕСКИЕ ПОКАЗАТЕЛИ АМУРСКОЙ ОБЛАСТИ

	1995	2000	2005	2008	2009	2010	2011	2012	Ранг
Константиновский	27,2	25,8	29,1	24,5	25,2	29,3	28,0	34,6	9
Магдагачинский	25,1	25,3	26,2	22,4	21,8	21,7	21,4	21,0	21
Мазановский	21,7	25,1	25,7	21,4	22,7	21,6	25,6	24,8	18
Михайловский	25,0	24,1	24,3	24,9	23,1	24,2	20,9	22,4	20
Октябрьский	16,8	18,4	21,5	20,4	20,8	24,5	32,8	33,5	10
Ромненский	30,4	22,8	26,6	27,6	26,1	28,9	29,8	30,3	14
Свободненский	10,4	24,1	25,5	32,3	33,2	14,7	12,3	11,0	26
Селемджинский	30,4	29,7	29,8	32,2	33,4	34,4	33,2	31,2	12
Серышевский	13,4	13,4	12,0	14,6	15,4	16,0	15,5	16,0	23
Сковородинский	26,3	25,5	27,4	24,9	23,6	24,1	25,6	18,6	22
Тамбовский	26,8	27,1	27,8	25,2	25,2	27,8	27,8	29,8	15
Тындинский	19,4	23,0	21,8	23,3	18,4	15,7	13,6	13,4	24
Шимановский	12,7	6,7	5,7	7,2	8,7	13,5	10,2	8,5	28

Численность среднего медицинского персонала на 10000 населения ()**

человек

	1995	2000	2005	2008	2009	2010	2011	2012	Ранг
Всего по области	110,3	113,7	121,9	117,1	118,6	125,7	132,0	126,4	
Благовещенск	143,9	152,3	163,5	179,3	181,7	170,4	170,2	170,0	3
Белогорск	93,3	89,9	106,9	93,6	99,8	100,3	128,7	125,9	7
Зея	160,8	154,5	166,1	153,0	152,8	167,4	171,5	170,7	2
Райчихинск	139,5	139,7	146,9	114,4	108,7	137,8	161,5	146,8	4
Свободный	139,8	129,7	133,1	112,2	107,6	127,7	133,4	122,1	8
Тында	130,2	135,6	134,0	118,8	122,4	129,9	192,0	139,4	6
Шимановск	109,5	109,0	106,1	97,3	99,1	104,5	105,6	105,2	15
пгт Прогресс	100,6	94,0	116,8	115,0	116,0	10
Архаринский	104,5	97,7	99,2	100,5	95,5	109,2	109,1	96,2	17
Белогорский	48,8	39,5	41,3	37,3	36,6	46,6	41,8	35,2	28
Благовещенский	115,1	119,1	143,1	125,9	129,7	209,1	194,2	183,7	1
Бурейский	91,5	90,8	91,1	84,6	90,1	104,7	103,7	105,4	14
Завитинский	84,7	101,4	116,1	121,2	115,5	123,4	122,6	119,5	9
Зейский	94,5	80,3	75,8	77,2	78,4	93,6	97,7	83,8	22
Ивановский	66,1	69,5	69,9	68,1	74,9	90,0	91,9	96,1	18
Константиновский	85,3	83,9	94,2	82,3	92,0	107,9	110,5	102,1	16
Магдагачинский	96,2	98,1	120,1	109,4	108,0	103,2	110,9	95,5	19
Мазановский	84,2	104,1	99,4	84,9	90,2	97,0	94,3	94,4	20
Михайловский	100,0	108,4	119,5	105,1	101,7	117,2	116,6	110,6	11
Октябрьский	66,9	74,7	81,0	72,1	74,9	85,8	114,0	110,4	12
Ромненский	101,8	86,4	100,8	91,4	90,8	99,7	105,8	109,0	13
Свободненский	63,0	120,6	123,5	128,6	144,1	87,9	80,9	74,0	24
Селемджинский	119,3	125,3	148,8	143,0	146,3	137,7	138,9	140,9	5
Серышевский	61,2	61,7	71,3	73,5	73,5	81,0	80,9	77,2	23
Сковородинский	97,9	80,7	87,3	73,3	71,0	79,8	77,5	68,0	27
Тамбовский	98,0	96,2	102,4	92,7	95,4	97,5	98,7	92,5	21
Тындинский	78,0	99,4	95,1	87,6	83,0	83,3	64,9	69,1	26
Шимановский	87,5	64,5	75,2	56,3	72,4	94,8	79,9	71,3	25

Число круглосуточных больничных коек на 10000 населения ()**

единиц

	1995	2000	2005	2008	2009	2010	2011	2012	Ранг
Всего по области	148,9	142,2	141,0	111,3	111,4	114,8	126,9	112,0	
Благовещенск	220,9	211,1	217,4	216,0	214,0	193,2	188,0	181,8	2
Белогорск	116,4	118,8	109,2	75,7	75,5	71,7	99,6	89,5	9

	1995	2000	2005	2008	2009	2010	2011	2012	Ранг
Зея	155,3	147,2	149,3	76,1	84,3	89,5	91,6	94,8	7
Райчихинск	139,5	126,4	126,7	68,8	69,7	76,0	77,0	77,9	11
Свободный	193,8	121,7	105,5	62,4	54,5	63,3	170,5	113,4	6
Тында	156,3	160,8	154,0	94,0	92,8	84,8	152,8	122,2	3
Шимановск	96,2	95,5	87,6	56,5	56,9	62,1	56,1	49,5	17
пгт Прогресс	65,8	76,2	108,0	69,8	48,3	19
Архаринский	112,1	111,4	87,9	80,5	81,3	87,0	83,3	81,5	10
Белогорский	38,2	22,4	23,6	19,3	19,4	22,1	16,0	13,7	26
Благовещенский	378,1	364,8	372,7	347,0	341,7	571,4	508,4	452,9	1
Бурейский	81,6	84,5	79,1	72,4	65,8	77,2	65,1	51,8	16
Завитинский	110,1	117,5	126,6	47,9	64,2	72,4	67,4	62,1	12
Зейский	105,7	96,4	73,8	51,3	61,8	60,8	62,7	46,8	21
Ивановский	88,6	69,8	69,5	47,8	47,7	55,4	56,4	43,3	23
Константиновский	100,7	74,0	82,7	64,6	64,8	63,2	58,3	58,9	14
Магдагачинский	155,6	149,0	156,4	118,2	118,7	123,1	114,0	116,5	5
Мазановский	103,2	119,4	128,3	81,5	81,5	74,1	48,5	42,6	24
Михайловский	140,3	143,4	145,5	50,4	50,5	57,2	53,2	46,8	21
Октябрьский	86,3	96,2	91,9	58,7	58,7	69,0	96,3	91,5	8
Ромненский	111,0	81,5	99,0	66,6	67,6	75,0	46,3	47,2	20
Свободненский	94,9	281,5	298,0	203,0	203,7	62,8	60,3	60,3	13
Селемджинский	210,0	152,6	162,0	120,6	121,9	111,9	116,2	118,6	4
Серышевский	69,2	67,5	73,1	46,4	46,6	48,7	49,6	38,0	25
Сковородинский	129,9	99,5	86,1	55,7	58,9	55,3	51,9	48,4	18
Тамбовский	122,0	103,8	103,2	53,1	53,2	59,5	52,9	53,4	15
Тындинский	127,8	117,8	75,7	59,9	60,2	59,5	48,0	45,6	22
Шимановский	71,4	69,9	73,8	60,7	60,8	71,1	581,2	0,0	27

Мощность амбулаторно-поликлинических учреждений на 10000 населения ()**

	1995	2000	2005	2008	2009	2010	2011	2012	Ранг
посещений в смену									
Всего по области	230	254	276	272	272	281	305	318	
Благовещенск	276	292	336	357	356	327	331	346	7
Белогорск	171	178	236	223	224	237	289	279	12
Зея	342	381	399	377	379	404	416	422	5
Райчихинск	272	289	306	413	418	456	462	467	4
Свободный	339	354	383	366	346	367	446	708	1
Тында	214	292	330	321	324	363	674	471	3
Шимановск	234	225	218	233	235	263	266	282	11
пгт Прогресс	105	106	125	128	130	23
Архаринский	189	207	209	218	302	324	332	328	8
Белогорский	185	221	233	165	166	189	194	198	16
Благовещенский	167	164	163	156	154	203	199	192	17
Бурейский	59	67	68	68	77	91	93	96	26
Завитинский	139	172	197	206	269	379	386	393	6
Зейский	308	305	297	305	304	352	356	300	9
Ивановский	160	157	156	148	148	172	175	178	20
Константиновский	147	169	173	152	153	179	181	183	19
Магдагачинский	245	295	310	306	245	164	169	187	18
Мазановский	196	227	223	227	227	229	235	241	15
Михайловский	154	173	183	143	144	159	183	187	18
Октябрьский	148	242	173	172	143	169	172	173	21
Ромненский	305	352	321	262	265	242	248	253	14
Свободненский	98	119	178	189	190	123	121	121	25
Селемджинский	389	443	483	486	491	418	476	485	2
Серышевский	137	154	161	162	163	177	180	162	22
Сковородинский	243	261	300	314	320	342	306	279	12

СОЦИАЛЬНО-ЭКОНОМИЧЕСКИЕ ПОКАЗАТЕЛИ АМУРСКОЙ ОБЛАСТИ

	1995	2000	2005	2008	2009	2010	2011	2012	Ранг
Тамбовский	229	234	233	231	231	259	258	261	13
Тындинский	318	431	410	310	311	308	228	284	10
Шимановский	83	60	89	90	90	122	123	123	24

Общая площадь жилых помещений, приходящаяся в среднем на 1 жителя ()**

КВ. М.

	1995	2000	2005	2008	2009	2010	2011	2012	Ранг
Всего по области	16,6	18,6	20,1	21,0	21,3	22,1	22,5	23,0	
Благовещенск	15,7	18,2	20,0	21,8	22,2	21,9	22,2	22,9	12
Белогорск	12,9	19,3	20,1	20,3	20,5	20,3	20,5	20,7	20
Зея	16,3	19,8	21,0	21,6	21,7	23,2	23,6	24,0	10
Райчихинск	18,8	22,4	23,8	25,7	25,7	27,7	27,9	28,1	2
Свободный	15,7	20,9	21,3	22,2	22,4	22,4	23,0	23,3	11
Тында	11,5	18,1	21,6	22,4	22,7	23,8	24,1	24,7	8
Шимановск	16,1	18,2	19,6	20,3	20,5	22,3	22,5	22,8	13
пгт Прогресс	22,3	22,5	26,3	23,0	27,5	3
Архаринский	15,2	17,9	20,5	21,1	21,3	22,6	23,4	24,0	10
Белогорский	12,6	16,9	17,0	17,6	17,4	19,6	20,5	20,8	19
Благовещенский	14,0	15,5	17,1	18,3	18,5	18,9	19,5	20,5	2
Бурейский	16,8	18,6	19,1	19,3	19,3	22,8	23,6	24,1	9
Завитинский	12,2	23,0	26,1	27,3	28,0	31,3	32,1	32,7	1
Зейский	17,7	19,1	19,7	19,8	20,1	23,9	24,6	24,9	7
Ивановский	14,7	17,0	16,7	18,3	18,1	20,6	21,1	21,9	14
Константиновский	15,9	17,0	16,4	17,5	17,7	20,0	20,3	20,5	21
Магдагачинский	14,7	19,3	23,5	24,6	24,9	25,6	26,7	27,4	4
Мазановский	15,6	19,1	20,8	21,1	21,2	20,7	21,4	21,9	14
Михайловский	11,4	13,9	14,9	14,9	18,7	20,6	20,8	21,0	17
Октябрьский	16,6	18,6	17,8	17,7	17,6	20,8	21,2	21,4	15
Ромненский	19,6	17,8	20,3	21,4	21,6	23,9	24,7	25,4	6
Свободненский	15,8	20,9	22,3	23,7	23,7	18,3	18,0	18,0	23
Селемджинский	12,1	18,9	20,7	21,1	21,3	20,3	20,5	20,9	18
Серышевский	11,5	16,8	18,4	18,9	19,0	20,5	21,0	21,2	16
Сковородинский	17,9	19,6	22,1	22,9	23,3	24,6	25,2	25,6	5
Тамбовский	17,7	16,7	16,9	17,0	17,1	19,5	19,7	20,3	22
Тындинский	12,2	20,5	21,3	22,2	22,4	21,9	23,2	24,0	10
Шимановский	13,9	18,1	17,1	17,4	17,4	20,5	20,4	20,5	21

Ввод в действие жилых домов

Тыс. кв. м общей площади

	1995	2000	2005	2008	2009	2010	2011	2012	Ранг
Всего по области	354,0	121,5	125,3	184,9	149,6	166,3	240,9	317,4	
Благовещенск	145,1	46,4	95,9	142,4	113,1	109,9	156,7	184,6	1
Белогорск	22,9	10,3	3,7	6,7	10,0	5,0	6,9	20,1	3
Зея	11,8	5,2	1,8	1,6	1,4	1,0	1,4	5,5	11
Райчихинск	18,4	5,5	0,7	0,7	2,1	0,4	0,4	1,8	14
Свободный	32,2	2,0	1,8	1,7	1,2	1,5	9,2	6,2	8
Тында	14,7	2,1	2,9	1,2	0,5	0,5	0,7	6,8	7
Шимановск	3,6	1,2	0,7	5,4	2,7	0,9	1,0	1,5	16
пгт Прогресс	0,9	0,4	0,9	1,5	0,8	20
Архаринский	4,4	0,8	0,2	0,1	0,3	0,5	0,8	1,6	15
Белогорский	4,5	0,4	0,3	0,5	0,1	0,7	0,6	0,6	21
Благовещенский	10,1	3,5	8,5	16,5	8,9	12,1	26,4	36,0	2
Бурейский	11,5	25,8	2,0	0,9	0,9	0,8	0,5	5,6	10
Завитинский	10,1	0,6	-	0,4	0,1	0,2	0,3	0,1	25
Зейский	2,3	0,9	0,4	1,4	2,1	3,9	3,5	0,4	22

	1995	2000	2005	2008	2009	2010	2011	2012	Ранг
Ивановский	4,3	3,3	1,2	0,2	1,7	6,5	2,4	10,1	4
Константиновский	3,4	0,3	-	-	-	0,5	0,5	1,0	18
Магдагачинский	3,0	0,6	0,5	0,2	0,1	1,6	2,1	8,5	6
Мазановский	2,3	1,4	0,6	0,2	0,5	1,9	0,4	0,3	23
Михайловский	3,6	0,4	0,2	0,5	0,3	0,4	1,3	0,6	21
Октябрьский	8,1	1,4	0,2	0,1	0,4	3,2	0,5	1,2	17
Ромненский	2,4	1,2	-	0,1	-	0,3	0,7	0,9	19
Свободненский	4,6	1,8	0,8	0,3	0,3	0,3	0,5	0,3	23
Селемджинский	5,6	0,2	0,3	-	-	6,0	6,9	4,2	12
Серышевский	5,2	1,7	0,6	-	0,03	0,8	1,0	2,6	13
Сковородинский	6,9	0,8	0,6	1,4	0,5	1,3	5,6	5,8	9
Тамбовский	5,6	2,3	1,0	1,1	1,3	4,3	3,9	9,8	5
Тындинский	5,8	1,2	0,4	0,3	0,7	-	5,0	0,2	24
Шимановский	1,6	0,2	-	0,1	-	0,9	0,2	0,3	23

Число зарегистрированных преступлений на 10000 населения (**)

	1995	2000	2005	2008	2009	2010	2011	2012	Ранг
Всего по области	211	234	264	256	238	222	219	219	
Благовещенск	178	229	259	247	231	206 ¹⁾	215 ¹⁾	223 ¹⁾	9
Белогорск и Белогорский район	229	244	255	272	259	239	244	263	2
Зея и Зейский район	174	173	195	166	165	191	164	169	19
Райчихинск ²⁾	205	181	282	260	210	236	255	218	11
Свободный и Свободненский район	277	243	325	341	328	300	240	236	6
Тында и Тындинский район	166	205	207	212	176	177	178	175	18
Шимановск и Шимановский район	231	236	277	247	244	259	207	267	1
Архаринский	221	241	334	287	256	228	299	248	4
Белогорский	204	251
Благовещенский	301	347	263	217	218
Бурейский	304	257	331	333	289	280	249	239	5
Завитинский	164	323	231	271	242	255	250	250	3
Ивановский	305	300	279	223	233	254	243	234	7
Константиновский	181	261	316	218	244	251	242	217	12
Магдагачинский	193	225	196	171	174	167	190	157	20
Мазановский	190	203	220	237	277	205	224	180	16
Михайловский	149	230	207	234	204	198	263	220	10
Октябрьский	247	245	241	197	184	223	199	199	13
Ромненский	217	313	255	243	190	181	202	179	17
Свободненский	261	351
Селемджинский	222	139	202	213	182	109	150	139	21
Серышевский	291	236	266	254	203	228	215	194	14
Сковородинский	172	161	208	256	224	219	196	186	15
Тамбовский	253	308	277	253	222	233	228	225	8

Потребительский рынок товаров и услуг

По данным Министерства внешнеэкономических связей, туризма и предпринимательства Амурской области, к концу 2012 года в сфере розничной торговли области насчитывалось 7,0 тыс. **объектов торговли** (супермаркетов, магазинов, павильонов, различных киосков и отделов). По специализации магазины поделились следующим образом: 22% торговали продовольственными товарами, 36% – непродовольственными

¹⁾ Включая Благовещенский район

²⁾ Включая пгт Прогресс

и 24% - смешанными. По сравнению с 2011 годом количество магазинов, павильонов, киосков в области увеличилось на 1,5%.

В последние годы в области появились филиалы централизованных торговых сетей, такие как, «Связной Логистика», «Восток Дьюти Фри», «Драгоценности Якутии», «Глория Джинс», «Евросеть-Ритейл», «Мирс», «Адидас», активно развиваются крупные торговые компании, имеющие сеть магазинов: «Кэш & Кэрри», «Наш универсам», «Копеечка», «Авоська», «Прима», «Парус», «Любимый» и др. На долю оборота **торговых сетей** в 2012 году приходилось 24,2% оборота розничной торговли торгующих организаций области (в 2011г. - 19,3%), физический объем оборота этих сетей вырос по сравнению с предыдущим годом на 5,3%.

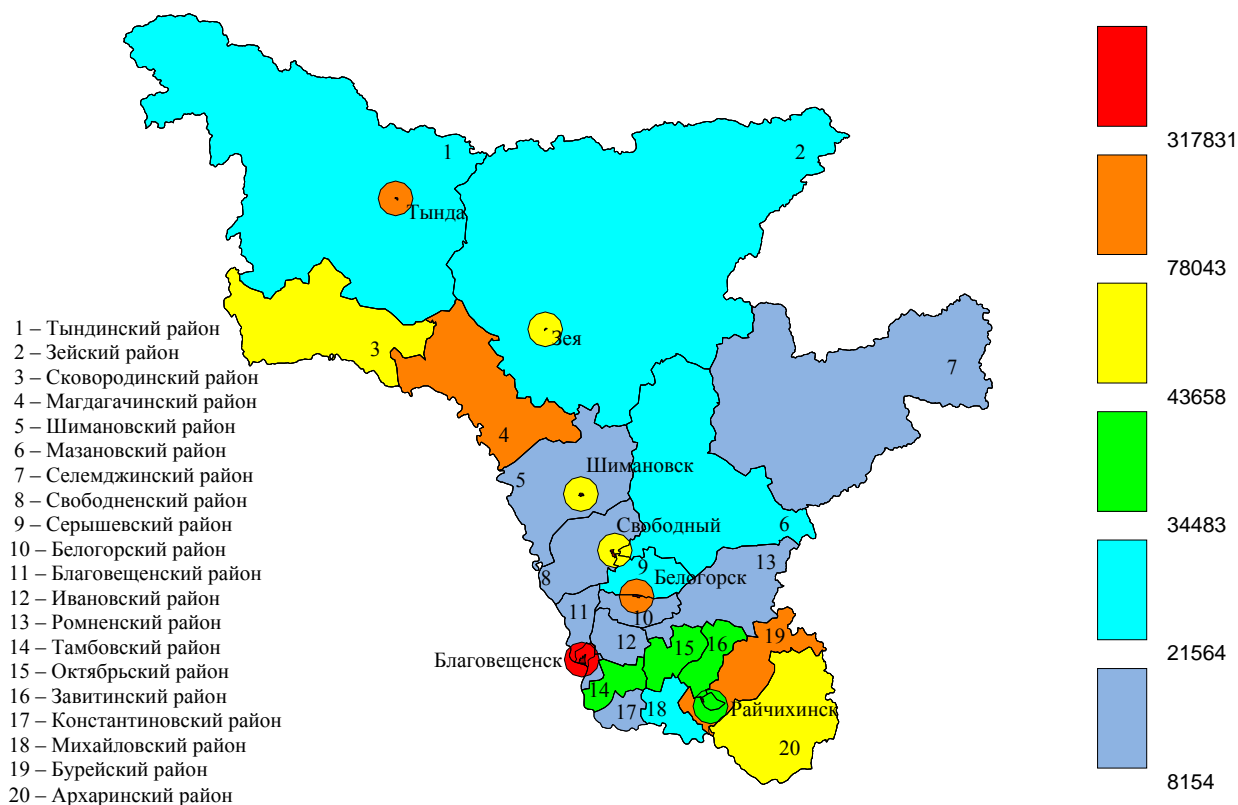
Оборот розничной торговли области за 2012 год составил 104,2 млрд. рублей и на 14,3% превысил уровень 2011 года. Год назад он был выше 2010 года на 18,7%.

В 2012 году оборот розничной торговли на 94,8% формировался **торгующими организациями и индивидуальными предпринимателями**, осуществляющими деятельность в стационарной торговой сети (вне рынка); доля **рынков** составила 5,2% (в 2011г. – соответственно 90,9% и 9,1%).

Прочное место в розничной торговле продолжает занимать **малый бизнес**. В 2012 году малыми предприятиями сформировано 21,7% оборота розничной торговли, индивидуальными предпринимателями, осуществляющие деятельность в стационарной торговой сети – 45,3%. Роль этого сектора в обороте розничной торговли с годами становится все ощутимее.

В расчете на душу населения области оборот розничной торговли в 2012 году составил 127,2 тыс. рубля, или 115,1% к 2011 году (см. картограмму №9).

картограмма №9



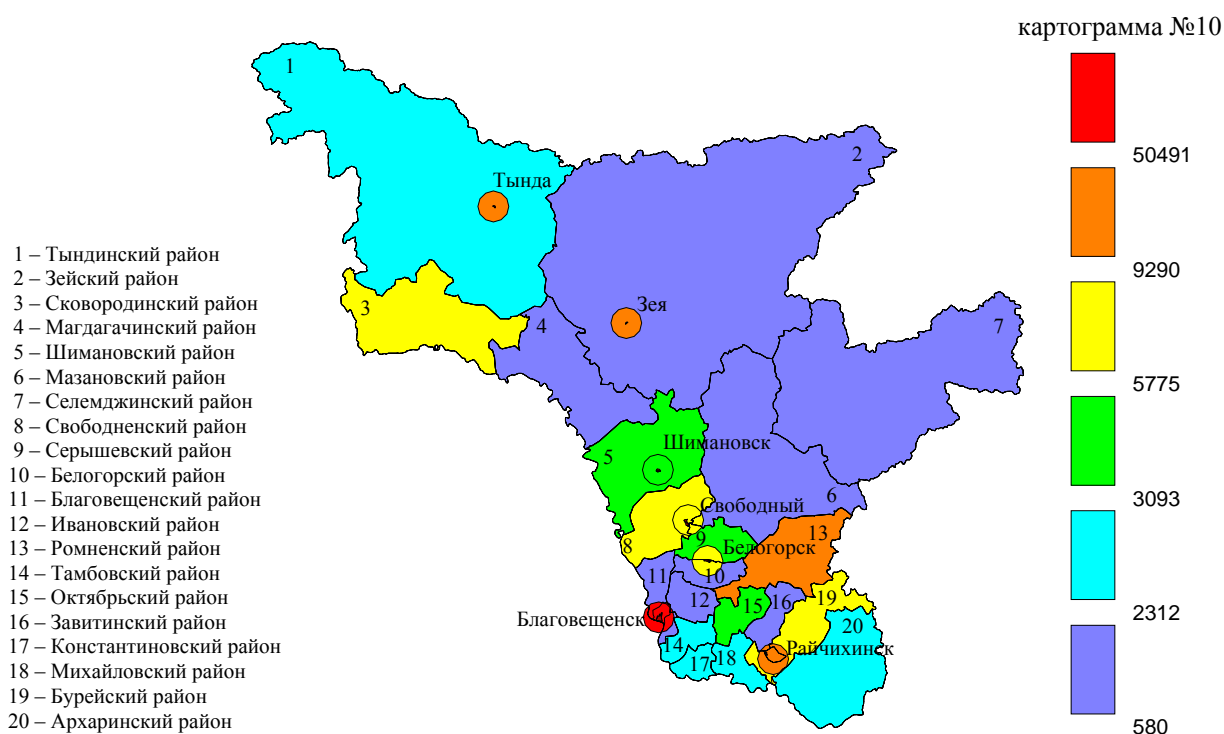
Объем продаж населению **пищевых продуктов, включая напитки, и табачных изделий** в 2012 году составил 49,8 млрд. рублей, **непродовольственных товаров** – 54,4 млрд. рублей. В товарной массе это составило соответственно 114,2% и 114,3% к уровню 2011 года. На долю пищевых продуктов, включая напитки, и табачных изделий в 2012 году приходилось 47,8% всего оборота розничной торговли (в 2011г. – 48,1%), непродовольственных товаров – 52,2% (51,9%). Среди продуктов питания наиболее заметно по сравнению с 2011 годом возросли продажи населению консервов из мяса, сыров, чая, кофе и какао, крупы, из непродовольственных товаров - компьютеров, фотоаппаратуры, мобильных телефонов, печатной продукции, ковровых изделий, фармацевтических и лекарственных средств.

Оборот общественного питания в 2012 году увеличился по сравнению с 2011 годом на 0,2%. Год назад индекс физического оборота общественного питания составлял 115,7%.

В целом за 2012 год организациями общественного питания реализовано продукции на 4,5 млрд. рублей. В 2012 году 81,1% оборота общественного питания обеспечивалось субъектами малого бизнеса (включая предпринимателей), в 2011 году – 79,8%.

К концу 2012 года в сфере общественного питания действовало 1,3 тыс. объектов. Количество объектов общедоступной сети общепита насчитывало 710 единиц (на 16 объектов больше, чем на конец 2011г.) - это кафе, бары, рестораны (без учета рабочих столовых, буфетов и специализированной сети), что составило 54% общего количества объектов, многие из них с зарубежными кухнями. Наибольшее число объектов общедоступной сети расположено в областном центре – 257 объектов (36%).

В 2012 году объем платных услуг увеличился на 0,5% (в сопоставимых ценах) по сравнению с 2011 годом, составив 30812,5 млн. рублей. **В расчете на душу населения** области объем платных услуг в 2012 году составил 37612,9 рублей (см. картограмму №10).



В структуре платных услуг населению доля услуг жилищно-коммунального хозяйства составила 35,0%, в 2011г. – 36,6%.

В 2012 году, как и в последние несколько лет, оплата жилищно-коммунальных услуг, услуг пассажирского транспорта, связи, образования и бытовых услуг занимала более 80% всех расходов населения на услуги.

Оборот розничной торговли на душу населения ()**
(в ценах соответствующих лет)

	1995 ¹⁾	2000	2005	2008	2009	2010	2011	2012	Ранг
Всего по области	3524	12303	32829	64081	71086	80471	104233	127199	
Благовещенск	6943	27994	91748	177684	191273	204386	259611	317831	1
Белогорск	3269	13845	24322	57594	65712	75489	89545	96072	4
Зeya	4764	16944	23733	33989	41433	48745	62048	71642	7
Райчихинск	1515	5705	7365	12383	15307	20814	30073	42464	11
Свободный	3642	8456	15373	32718	40044	49300	68468	77064	6

¹⁾ Тys. рублей

СОЦИАЛЬНО-ЭКОНОМИЧЕСКИЕ ПОКАЗАТЕЛИ АМУРСКОЙ ОБЛАСТИ

	1995 ¹⁾	2000	2005	2008	2009	2010	2011	2012	Ранг
Тында	6876	21401	40628	77518	93082	113173	143962	165312	2
Шимановск	2186	7662	12590	18869	22692	28535	40679	44286	9
пгт Прогресс	7720	8446	12109	17183	24334	18
Архаринский	2981	7027	13068	19272	22259	26449	35306	43658	10
Белогорский	1145	2771	2841	3399	3917	4963	6884	8154	28
Благовещенский	1350	2270	3176	3819	5326	6833	9487	13214	27
Бурейский	4479	10141	20183	44603	52331	70147	90282	110884	3
Завитинский	1808	4253	7504	13877	15495	18899	27213	38847	12
Зейский	2181	4575	6994	10451	11638	15522	22285	31692	16
Ивановский	1341	1716	2101	6371	7311	10290	14478	19362	24
Константиновский	1549	2353	2984	6217	6994	9994	14115	20310	22
Магдагачинский	2029	3452	8954	27804	33297	40303	57765	78043	5
Мазановский	1306	2667	5463	10734	12937	15866	22949	33250	15
Михайловский	1800	3390	5344	10880	12126	14247	17851	25182	17
Октябрьский	1370	2609	5881	10003	12030	17109	24410	34483	14
Ромненский	1504	2720	3435	5140	5623	7698	11362	16480	25
Свободненский	1083	2763	4257	7143	8808	9131	12594	13520	26
Селемджинский	2623	5433	5137	7073	8156	9788	13898	19946	23
Серышевский	1598	4078	7304	10206	11451	13375	19090	21564	20
Сковородинский	2187	4361	10540	22064	27031	33868	49058	55817	8
Тамбовский	1685	5400	11544	14040	15197	18732	26950	38472	13
Тындинский	2305	4802	5525	11343	13267	14095	20381	24090	19
Шимановский	1641	3333	3784	7091	7953	10548	15309	21005	21

Объем платных услуг на душу населения (**)
(в ценах соответствующих лет)

рублей

	1995 ¹⁾	2000	2005	2008 ²⁾	2009 ²⁾	2010 ²⁾	2011 ²⁾	2012 ²⁾	Ранг
Всего по области	844,8	2177,2	12071,1	20510,9	23070,6	29995,3	35194,0	37612,9	
Благовещенск	1040,5	3987,2	26388,4	32808,4	37883,1	41107,2	48252,0	50490,7	1
Белогорск	498,8	1683,8	7014,8	10867,0	12329,2	19648,0	13714,4	8321,9	7
Зея	708,6	2209,2	10048,3	5846,8	5579,3	12871,6	11967,4	13337,4	4
Райчихинск	512,0	2417,0	13220,1	3705,5	2267,6	13302,0	14083,1	15505,5	3
Свободный	468,7	1909,7	7797,3	10500,3	12706,4	19179,5	18622,3	8737,6	6
Тында	657,6	4693,5	33388,5	22184,2	22478,8	30629,5	30555,6	40277,5	2
Шимановск	553,9	1692,0	6087,4	5034,2	2053,0	4882,2	4804,2	5178,9	13
пгт Прогресс	2532,6	5020,1	3477,7	5759,4	6351,8	6643,1	10
Архаринский	231,9	498,0	4348,5	3457,0	2304,2	3362,6	2704,6	3031,5	16
Белогорский	298,4	181,5	799,4	750,9	871,5	1080,9	1949,2	1403,9	26
Благовещенский	242,2	236,2	446,4	218,2	80,5	274,9	584,0	1032,5	27
Бурейский	524,9	1762,4	6571,1	8350,3	4426,5	5443,3	6215,4	5774,8	11
Завитинский	287,6	652,8	4081,4	1163,2	1830,4	3316,6	1331,6	1913,5	25
Зейский	164,1	248,9	195,4	2504,2	112,6	420,6	566,1	580,1	28
Ивановский	216,1	521,2	1277,2	902,4	1333,0	2119,1	2573,8	2243,5	22
Константиновский	221,4	382,7	2010,1	2400,3	1353,3	7267,8	2039,3	2312,0	20
Магдагачинский	104,4	569,1	4084,3	3841,6	4744,7	4809,3	4257,6	2278,6	21
Мазановский	91,2	454,1	2976,0	1267,1	1518,9	1336,3	1031,7	2094,2	23
Михайловский	268,2	750,0	2736,6	2075,2	2738,2	3060,5	4192,6	2678,5	19
Октябрьский	189,4	512,6	2710,2	2021,4	1482,0	2530,9	2773,9	3093,3	15
Ромненский	177,4	633,2	1458,7	2081,5	1325,6	2409,4	2067,6	9289,9	5
Свободненский	472,0	793,8	1373,5	776,1	1176,7	2861,0	5512,1	8178,3	8
Селемджинский	426,1	1307,2	3499,0	6531,9	2541,4	2072,6	1433,4	2013,5	24
Серышевский	188,6	566,0	1559,2	2636,2	2192,8	2721,0	5180,9	5294,3	12

¹⁾ По городам и районам без учета предприятий МПС, в тыс. руб.

²⁾ Всего по области – по полному кругу предприятий. В разрезе городских округов и муниципальных районов – по предприятиям, не отнесенным к субъектам малого предпринимательства

	1995 ¹⁾	2000	2005	2008 ²⁾	2009 ²⁾	2010 ²⁾	2011 ²⁾	2012 ²⁾	Ранг
Сковородинский	52,6	489,7	2404,3	4503,9	4684,8	6338,7	6005,8	6659,4	9
Тамбовский	333,7	324,1	3453,4	1048,1	1357,0	1791,2	1360,1	2773,6	17
Тындинский	250,3	285,3	1230,9	156,3	379,0	1492,4	2499,4	2697,5	18
Шимановский	107,8	51,3	131,9	445,1	549,5	803,1	1240,2	4138,6	14

Цены

В 2012 году ситуация на потребительском рынке Амурской области стабилизировалась. Цены на товары и услуги за год выросли на 7,2%. В 2012 году отмечалось доминирующее влияние прироста цен группы непродовольственных товаров на индекс потребительских цен, который составил 8,6%. Более низкими темпами росли цены на продовольственные товары - на 5,5% против 6,2% в 2011 году.

декабрь к декабрю предыдущего года; в %, размах

	1995	2000	2005	2008	2009	2010	2011	2012
Все товары и платные услуги	в2,2р	118,0	113,2	114,1	109,6	109,4	107,6	107,2
Продовольственные товары	в2,1р	115,7	111,6	118,7	107,7	110,4	106,2	105,5
Непродовольственные товары	в2,2р	115,4	106,9	110,8	111,9	106,9	107,3	108,6
Платные услуги	в2,5р	131,1	128,7	111,1	109,2	111,6	110,2	107,4
Алкогольные напитки	в2,0р	130,8	108,5	114,0	108,8	106,4	108,2	109,9

Для отслеживания динамики роста цен с 2000 года производится расчет стоимости минимального набора продуктов питания, являющегося одним из составляющих прожиточного минимума населения.

Стоимость минимального набора продуктов питания

на конец года, рублей

	2000	2004	2005	2008	2009	2010	2011	2012
Всего по области	779,34	1347,59	1589,77	2373,31	2559,16	2864,75	3096,72	3230,60
Благовещенск	780,88	1246,72	1539,28	2092,70	2344,19	2686,15	2850,64	2972,35
Зея	822,62	1367,53	1641,36	2573,17	2721,87	2996,27	3153,16	3374,30
Свободный	757,95	1355,70	1546,64	2422,48	2467,60	2766,86	3051,94	3162,37
Тында	890,12	1583,77	1768,50	2812,47	3050,32	3300,45	3667,78	3803,97

В 2012 году самый дорогой набор продуктов питания был в городе Тынде, самый дешевый – в Благовещенске. Структура стоимости набора на протяжении ряда лет изменялась незначительно. Наибольшая часть расходов населения приходилась на овощи, фрукты, хлеб, крупы, макаронные изделия, мясопродукты и молочные продукты.

Инвестиции

На развитие экономики и социальной сферы Амурской области в 2012 году направлено, по предварительным данным, около 100 млрд. рублей инвестиций в основной капитал, или 80% к уровню предыдущего года. По объему инвестиций в основной капитал среди регионов Дальневосточного федерального округа Амурская область в последние годы занимала 5 место после Республики Саха (Якутия), Приморского, Хабаровского краев и Сахалинской области.

Наибольшие объемы инвестиций в основной капитал в 2012 году (как и в предыдущем году) направлялись в «транспорт», «электроэнергетику», добывающий сектор экономики.

Общий объем финансовых вложений (без субъектов малого предпринимательства) за 2012 год составил 86785,2 млн. рублей, в том числе на долгосрочные финансовые вложения приходилось 15633,0 млн. рублей.

В 2012 году в экономику Амурской области поступили иностранные инвестиции (включая рублевые поступления, пересчитанные в доллары США)¹⁾ в сумме 597,2 млн. долларов США, что на 23,6% больше, чем в 2011 году. При этом доля инвестиций, вложенных в основной капитал предприятий и организаций, составила 27,1% общей суммы (в 2011г. – 36,4%).

¹⁾ По данным организаций, представивших статистическую отчетность, без учета органов денежно-кредитного регулирования и коммерческих банков

Число стран-инвесторов сократилось с 6 в 2011 году до 3 – в 2012 году. Объем поступившего в область иностранного капитала сформирован за счет инвестиций из Кипра (98,0% общей суммы за 2012г.), Китая (1,2%) и Соединенного Королевства (Великобритании) (0,8%). Основные сферы вложения иностранных инвестиций: добыча полезных ископаемых - 70,0% всего объема (в 2011г. – 38,7%), операции с недвижимым имуществом, аренда и предоставление услуг (аренда земельных участков, проведение геологоразведочных работ) – 27,7% (40,0%), строительство - 1,8% (16,9%).

По административно-территориальным образованиям области иностранные инвестиции распределены крайне неравномерно. Наибольший удельный вес в областном объеме привлеченного из-за рубежа капитала в 2012 году занимали инвестиции, поступившие в организации, зарегистрированные по городскому округу г. Благовещенск (61,3%) и в Тындинском муниципальном районе (37,8%) (в 2011г. – соответственно 73,3% и 15,4%).

Инвестиции в основной капитал¹⁾

млн. рублей (1995г. млрд. рублей)

	1995	2000	2005	2008	2009	2010	2011	2012	Ранг
Всего по области	1796,7	4051,3	23742,5	66055,5	65625,3	83892,1	118296,5	98558,4²⁾	
Благовещенск	311,7	484,5	3404,7	6776,8	9459,1	13117,2	32645,4	24438,3	1
Белогорск	15,5	55,8	157,3	1033,8	867,3	436,8	344,2	461,9	11
Зея	28,5	127,7	253,3	326,4	342,4	381,3	1045,1	1066,9	8
Райчихинск	62,5	27,4	42,0	72,2	141,0	242,2	312,7	256,2	14
Свободный	31,1	38,2	110,3	516,6	418,4	3342,6	8042,5	20654,0	2
Тында	183,2	50,1	54,4	552,0	555,1	1577,2	1628,8	1529,5	6
Шимановск	2,2	9,2	28,1	427,4	246,1	74,9	355,5	283,8	13
пгт Прогресс	8,0	19,2	77,1	37,5	17,8	27
Архаринский	18,0	24,5	120,1	17,4	35,0	41,2	61,4	53,8	22
Белогорский	21,8	4,9	2,8	9,0	148,3	49,5	36,9	33,5	23
Благовещенский	29,1	29,0	70,6	119,1	42,9	32,5	158,9	8,5	28
Бурейский	371,8	1292,8	6310,0	5772,0	3822,8	2676,4	4009,0	3573,5	4
Завитинский	14,0	8,6	6,4	116,8	100,3	129,9	81,1	83,7	21
Зейский	7,5	109,3	29,4	147,6	34,0	90,2	38,4	19,7	25
Ивановский	32,1	5,2	118,1	325,0	294,1	416,1	648,9	169,1	17
Константиновский	10,9	2,2	57,5	81,6	150,3	145,1	197,0	287,6	12
Магдагачинский	54,9	207,5	1853,9	1748,0	3963,1	2755,6	3830,4	5485,1	3
Мазановский	14,0	34,1	67,8	31,7	48,4	42,3	96,1	102,2	19
Михайловский	14,1	5,1	12,5	38,4	35,7	87,5	144,0	88,8	20
Октябрьский	45,4	1,6	48,9	130,2	220,3	337,3	360,3	249,4	15
Ромненский	4,0	3,6	11,3	9,8	32,5	33,2	78,4	17,9	26
Свободненский	18,4	22,6	16,8	3,4	6,8	534,9	415,3	599,9	9
Селемджинский	9,5	20,0	5,0	119,4	136,4	169,6	402,2	180,7	16
Серышевский	4,5	2,7	36,5	35,7	41,3	52,2	80,3	127,8	18
Сковородинский	41,0	164,6	1024,1	3553,4	8198,4	7180,2	2819,4	2338,7	5
Тамбовский	17,4	40,1	109,3	345,1	315,2	412,6	800,4	532,0	10
Тындинский	60,9	47,5	900,5	2586,3	1920,1	1657,0	1020,9	1188,8	7
Шимановский	21,6	85,6	764,9	1,5	95,9	88,0	44,7	27,7	24

Поступило иностранных инвестиций в экономику области из-за рубежа

тыс. долларов США, с учетом рублевого поступления, пересчитанного в доллары США

	2000	2005	2008	2009	2010	2011	2012	Ранг
Всего по области	4527,7	95329,8	137741,8	212147,0	380123,9	482954,4	597172,7	
в том числе:								
Благовещенск	47,2	1448,2	47446,6	17614,5	119861,4	353940,9	365866,8	1
Белогорск	-	-	-	-	-	-	-	-
Зея	-	-	-	-	-	-	-	-

¹⁾ Начиная с итогов за 2001 год, инвестиции в основной капитал учитываются без НДС

²⁾ Предварительные данные

	2000	2005	2008	2009	2010	2011	2012	Ранг
Райчихинск	-	-	-	-	-	-	-	-
Свободный	-	-	-	6242,3	10615,9	10701,9	4827,8	3
Тында	-	-	0,4	-	-	-	93,8	6
Шимановск	-	-	0,4	-	0,3	-	1,0	7
Архаринский	11,7	56,6	18,3	117,5	73,5	801,3	100,0	5
Белогорский	-	-	-	-	-	-	-	-
Благовещенский	-	-	-	-	-	-	-	-
Бурейский	-	-	-	-	-	-	-	-
Завитинский	-	-	-	-	-	-	-	-
Зейский	-	-	-	-	-	-	-	-
Ивановский	-	-	-	-	-	-	-	-
Константиновский	-	-	435,2	312,8	20,3	18,5	0,6	8
Магдагачинский	4468,8	68538,1	48660,1	139891,1	162000,0	40000,0	-	-
Мазановский	-	-	-	-	-	-	-	-
Михайловский	-	-	-	-	-	-	-	-
Октябрьский	-	25,8	-	-	0,3	-	-	-
Ромненский	-	-	-	-	-	-	-	-
Свободненский	-	-	-	-	-	-	-	-
Селемджинский	-	-	3380,7	390,9	2077,5	1536,6	-	-
Серышевский	-	-	-	-	-	-	-	-
Сковородинский	-	-	-	-	-	1727,1	-	-
Тамбовский	-	96,8	-	-	-	-	610,0	4
Тындинский	-	25164,3	37799,7	47577,9	85474,7	74228,1	225672,7	2
Шимановский	-	-	0,4	-	-	-	-	-

Промышленное производство

В 2012 году объем отгруженной продукции в Амурской области составил 102,4 млрд. рублей, индекс промышленного производства в целом по области к предыдущему году – 109,0%, добычи полезных ископаемых – 104,2%, обрабатывающих производств – 116,3%, производства и распределения электроэнергии, газа и воды – 115,0%.

Важным фактором, оказывающим влияние на производство, является техническая оснащенность производства. Полная учетная стоимость основных производственных фондов с учетом переоценки на конец 2012 года составила 146708,9 млн. рублей.

Добыча полезных ископаемых в Амурской области представлена двумя крупными подразделами: добыча топливно-энергетических полезных ископаемых (в 2012 году отгружено продукции на 1879,0 млн. рублей) и добыча полезных ископаемых, кроме топливно-энергетических (51594,5 млн. рублей). Золотодобывающие предприятия области в 2012 году получили золота 101,7% к объему 2011 года, добыча угля составила 102,5% к уровню 2011 года.

Обрабатывающие производства. Доля предприятий, занимающихся производством пищевых продуктов, составляет чуть менее половины (44,7%) объемов всех обрабатывающих производств.

Индекс *производства пищевых продуктов* в 2012 году по сравнению с 2011 годом составил 100,4%. Ситуация в этом секторе экономики довольно противоречива. Высокие темпы роста зафиксированы в производстве рыбной продукции, масел сливочного и растительного, колбасных изделий, цельномолочной продукции, крупы, муки, хлеба и хлебобулочных изделий, воды минеральной и газированной, пива. В то же время наблюдается сокращение выпуска мяса, макаронных и кондитерских изделий. В 2012 году произведено: колбасных изделий – 5,8 тыс. тонн (в 2011 году – 5,6 тыс. тонн), масла сливочного – 13,2 тыс. тонн (10,0), крупы – 3,8 тыс. тонн (3,3), муки – 18,1 тыс. тонн (0,6).

Производство *транспортных средств* занимает вторую позицию среди обрабатывающих производств, его доля – 19,1%, индекс производства к 2012 году составил 127,0%, отгружено продукции на 4213,5 млн. рублей.

Производство *прочих неметаллических минеральных продуктов.* Доля в общем объеме отгруженной продукции добывающих производств составила 9,4%, индекс производства к 2012 году – 136,3%. Выпуск кирпича строительного увеличился с 49,7 млн. усл. кирпича в 2011 году до 64,8 млн. усл. кирпича в 2012 году. Сборных железобетонных конструкций выпущено в 2012 году 120,7 тыс.куб.м против 99,4 тыс.куб.м в 2011 году.

Металлургическое производство и производство готовых металлических изделий занимает в структуре отгруженной продукции 6,1%, отгружено продукции на 1329,7 млн. рублей, индекс производства –

148,9%. Высокое значение индекса объясняется увеличением выпуска конструкций строительных сборных из стали (11,2 тыс. тонн, в 2011г. – 7,5 тыс. тонн).

Производство машин и оборудования. Удельный вес этого вида деятельности – 7,1%, индекс производства – 76,7%. Отгружено продукции на 1559,0 млн. рублей.

Обработка древесины и производство изделий из дерева в общем объеме отгруженной продукции составляет 2,0%, индекс производства – 106,2%.

Производство электрооборудования. Доля этого вида деятельности – 1,0%, индекс производства – 103,8%. Основная продукция предприятий – машины и устройства электрические специализированные.

Издательская и полиграфическая деятельность занимает 2,6% в отгруженной продукции обрабатывающих производств (567,1 млн. рублей), индекс производства – 57,8%.

Производство электроэнергии, газа и воды. Мощность электростанций за 2012 года составляла 3742 тыс. квт. Производственный потенциал электроэнергетики области составляют ФЛ ОАО “РусГидро” Зейская ГЭС и Бурейская ГЭС, ФЛ ОАО “ДГК” “Амурская генерация”, СП Райчихинская ГРЭС.

Отгружено продукции на 26914,6 млн. рублей, индекс производства – 115,0%; тепловыми электростанциями произведено электроэнергии 1791 млн. квт. ч. (13,3% к итогу), гидроэлектростанциями – 11691 млн. квт. ч. (86,7%).

Отгружено товаров собственного производства, выполнено работ и услуг собственными силами организациями, не относящихся к субъектам малого предпринимательства (включая средние предприятия)

	млн.рублей					
	2005	2008	2009	2010	2011	2012
Всего по области	28755,5	40262,3	55298,2	62620,0	87151,0	93542,0
Благовещенск	13044,6	13951,6	18187,2	21587,6	27694,0	24198,5
Белогорск	484,6	1048,5	1168,2	1221,1	1475,5	2185,1
Зeya	1792,7	1990,3	2237,9	3787,6	2441,0	2448,1
Райчихинск	1362,8	724,6	1066,3	1108,1	861,6	454,1
Свободный	1118,2	1819,6	2155,2	3620,2	4156,7	3902,4
Тында	1105,4	2668,6	2555,2	3550,9	3069,2	3090,7
Шимановск	239,9	298,7	252,8	199,2	186,8	330,9
пгт Прогресс	644,5	656,8	537,9	640,8	571,3	782,8
Архаринский	43,7	83,3	76,4	170,4	174,2	208,0
Белогорский	107,8	279,4	227,4	122,3	273,1	311,1
Благовещенский	0,2	21,2	20,5	42,4	208,0	235,0
Бурейский	3020,1	3784,6	4904,6	4037,7	4740,6	4235,3
Завитинский	40,6	46,1	24,8	30,9	67,8	37,1
Зейский	385,6	206,0	318,0	188,0	229,6	352,9
Ивановский	82,4	153,5	211,8	385,5	94,8	49,9
Константиновский	135,4	122,4	222,6	331,2	441,5	25,5
Магдагачинский	2369,7	6978,9	13031,6	12928,4	24091,2	22293,4
Мазановский	283,6	7,5	6,9	40,6	48,0	106,2
Михайловский	62,1	42,4	49,2	77,4	132,6	82,0
Октябрьский	628,2	1187,2	1028,2	1035,8	1240,5	1550,6
Ромненский	45,8	69,4	67,1	64,7	79,9	83,0
Свободненский	27,2	25,4	4,0	56,8	98,4	97,7
Селемджинский	300,9	813,5	1183,0	878,4	1041,4	10810,0
Серышевский	73,9	15,5	44,4	88,8	142,1	107,8
Сковородинский	101,7	312,0	388,4	932,9	2167,0	2450,3
Тамбовский	254,4	294,0	310,3	314,7	461,1	443,7
Тындинский	936,5	2585,4	4884,8	5031,1	10803,2	12378,6
Шимановский	1,2	-	63,5	37,8	38,1	43,9

Сельское хозяйство

Жизненный уровень и благосостояние населения, размер и структура питания, среднедушевой доход, потребление товаров и услуг, социальные условия жизни во многом зависят от развития сельского хозяйства. Сельское хозяйство является одним из основных секторов экономики Амурской области. В структуре валового регионального продукта на долю сельского хозяйства¹⁾ в 2011 году приходилось 8,1%.

В 2012 году в области было произведено 49,6% зерна, полученного в Дальневосточном федеральном округе, 22,4% картофеля и 16,0% овощей; в общероссийском масштабе - 0,4%, 1,0% и 0,5% соответственно.

Объем продукции сельского хозяйства, произведенной в хозяйствах всех категорий области, в 2012 году составил 28,3 млрд. рублей, или 93,3% (в сопоставимой оценке) к уровню 2011 года.

В сельскохозяйственном производстве сохраняется тенденция увеличения удельного веса сельскохозяйственных организаций и крестьянских (фермерских) хозяйств, включая индивидуальных предпринимателей, при снижении доли хозяйств населения. Доля сельскохозяйственных организаций возросла с 22,3% в 2000 году до 44,5% в 2012 году, крестьянских (фермерских) хозяйств - с 3,9% до 14,1%, хозяйств населения - сократилась с 73,8% до 41,4%.

Растениеводство. В 2012 году по сравнению с 2011 годом в хозяйствах всех категорий посевная площадь всех сельскохозяйственных культур возросла на 17,1%. Площадь, занятая зерновыми и зернобобовыми культурами увеличилась на 17,7%, техническими культурами - на 21,1%. В 2012 году наблюдается сокращение посевных площадей, занятых картофелем и овощебахчевыми культурами - на 0,8%, кормовыми культурами - на 7,7%.

Валовой сбор зерновых культур (в весе после доработки) в хозяйствах всех категорий в 2012 году составил 271,4 тыс. тонн, почти на 19,8% ниже уровня предыдущего года. Наибольшее снижение объемов производства зерна по сравнению с 2011 годом наблюдалось в Тамбовском (на 31,1%), Михайловском (на 31,5%), Завитинском (на 33,3%), Ивановском (на 38,4%) муниципальных районах.

Объемы производства зерна по области уменьшились за счет снижения урожайности зерновых культур. В 2012 году урожайность зерновых культур составила 12,6 ц с 1 га, за 2011 год - 18,0 ц с 1 га.

В 2012 году посеvy сои, увеличились на 21,1%. Природно-климатические условия сложившиеся осенью 2012 года (переувлажненность почв и раннее выпадение снега) не позволили сельхозпроизводителям убрать весь урожай сои. Сбор сои в хозяйствах всех категорий по отношению к 2011 году сократился на 6,7% и составил 724,0 тыс. тонн (в весе после доработки).

Снижение объемов производства сои наблюдалось в хозяйствах всех категорий Тамбовского (на 11,9%), Константиновского (на 12,7%), Белогорского (на 14,1%), Зейского (на 15,0%), Магдагачинского (на 33,2%), Ивановского (на 42,5%) муниципальных районах.

В 2012 году в хозяйствах всех категорий валовой сбор картофеля составил 296,0 тыс. тонн, что на 0,2 тыс. тонн больше, чем в 2011 году. Объемы производства картофеля увеличились за счет роста урожайности на 2,7%. Овощей открытого и защищенного грунта в 2012 году собрано 69,3 тыс. тонн, что выше уровня 2011 года на 14,0% (урожайность - на 18,5%). Основными производителями картофеля и овощей в области остаются хозяйства населения, на долю которых приходится 88,6% картофеля и 87,7% овощей.

Животноводство. В 2012 году по сравнению с 2011 годом в хозяйствах всех категорий численность крупного рогатого скота увеличилась на 3,8%, в том числе коров - на 2,2%, овец и коз на 6,6%, свиней - сократилась на 2,0%.

Рост поголовья крупного рогатого скота в 2012 году был отмечен в сельскохозяйственных организациях - на 14,7%, снижение - в хозяйствах населения на 0,3%, в крестьянских (фермерских) хозяйствах, включая индивидуальных предпринимателей - на 2,7%.

Увеличили поголовье крупного рогатого скота сельхозпроизводители 19 муниципальных образований, в том числе наибольший рост отмечен в г. Благовещенске (в 3,0 раза), в Сквородинском районе (в 1,8 раза), в г. Свободном (на 42,9%), г. Шимановске (на 16,7%). Наибольшее поголовье крупного рогатого скота содержится в хозяйствах всех категорий Тамбовского муниципального района - 12,9 тыс. голов (13,0% от областного уровня).

Поголовье крупного рогатого скота в 2012 году в хозяйствах всех категорий увеличилось за счет завоза племенных животных (4356 голов) в муниципальные районы: Белогорский, Ивановский, Октябрьский, Тамбовский, Ромненский, Серышевский и Шимановский.

Численность свиней возросла в хозяйствах всех категорий 15 муниципальных образований. Наиболее высокие темпы роста поголовья свиней отмечались у сельхозпроизводителей Магдагачинского (42,9%) и Тамбовского (31,6%) муниципальных районов, в городском округе г. Зeya (на 33,3%).

Рост поголовья овец и коз в 2012 году по отношению к 2011 году был отмечен в хозяйствах всех категорий 10 муниципальных образований. Большая часть областного поголовья овец и коз сосредоточена в хозяйствах населения (66,5%). Наибольшее увеличение численности овец и коз отмечалось в хозяйствах населения Благовещенского (в 2,0 раза), Свободненского (на 32,4%), Тамбовского (на 29,6%) муниципальных районов.

¹⁾ По виду деятельности «Сельское хозяйство, охота и лесное хозяйство»

Поголовье птицы во всех категориях хозяйств по сравнению с 2011 годом снизилось на 11,4% за счет всех категорий сельскохозяйственных производителей: в сельскохозяйственных организациях – на 6,5%, в крестьянских (фермерских) хозяйствах, включая индивидуальных предпринимателей в 60,4 раза (прекратило деятельность крупное хозяйство индивидуального предпринимателя), в хозяйствах населения – на 13,4%.

В местностях, приравненных к районам Крайнего Севера, в основном занимаются выращиванием северных оленей. По сравнению с 2011 годом поголовье оленей уменьшилось на 3,1%.

Производство скота и птицы на убой (в убойном весе) в 2012 году по отношению к 2011 году уменьшено на 8,5%. В 2012 году производства скота и птицы возросло в 21 муниципальном образовании, в том числе в пгт. Прогресс в 6,1 раза и в Бурейском муниципальном районе в 2,5 раза.

Производство молока всех видов в хозяйствах всех категорий по отношению к 2011 году снизилось на 2,8% за счет сокращения объемов его производства в хозяйствах населения на 6,4%.

Производство яиц всех видов в 2012 году в хозяйствах всех категорий по отношению к 2011 году уменьшилось на 6,2%, в том числе в сельскохозяйственных организациях на 3,5%, в хозяйствах населения на 13,4%, в крестьянских (фермерских) хозяйствах, включая индивидуальных предпринимателей – на 13,7%.

На сохранность поголовья скота, улучшение продуктивности животных влияет состояние кормовой базы. В сельскохозяйственных организациях в 2012 году по отношению к 2011 году объемы заготовок грубых и сочных кормов увеличились на 0,7% и составили 57,6 тыс. тонн кормовых единиц. В расчете на одну условную голову крупного скота заготовлено грубых и сочных кормов на 4,1% меньше, чем в 2011 году.

В 2012 году в сравнении с 2011 годом в хозяйствах всех категорий расход всех видов кормов на одну условную голову крупного скота составил 21,5 ц и сохранился на уровне 2011 года.

Средний надой молока на одну корову в крупных и средних сельскохозяйственных предприятиях и крупных подсобных хозяйствах несельскохозяйственных организаций в 2012 году вырос на 5,6% и составил 5111,0 кг, яйценоскость кур-несушек сократилась на 14,1% и составила 269 штук.

Посевная площадь всех сельскохозяйственных культур в хозяйствах всех категорий

тыс. га

	1995	2000	2005	2008	2009	2010	2011	2012	Ранг
Всего по области	1082,1	655,2	576,4	726,0	761,5	790,3	855,4	1001,3	
Благовещенск	3,6	2,2	2,1	2,2	1,8	1,9	2,4	1,5	18
Белогорск	5,2	3,7	2,9	2,9	2,5	2,8	3,0	0,8	21
Зея	0,2	8,2	1,2	0,4	0,4	0,4	0,3	0,6	22
Райчихинск	0,8	1,0	0,7	0,6	0,6	0,6	0,6	0,5	23
Прогресс	0,4	0,4	0,4	0,4	0,4	24
Свободный	1,8	1,9	1,0	1,0	1,1	1,2	1,3	1,1	20
Тында	0,0	0,0	0,0	0,2	0,2	0,1	0,1	0,1	27
Шимановск	0,5	0,5	0,3	0,4	0,4	0,4	0,4	0,4	25
Архаринский	41,9	20,8	19,0	22,5	25,2	28,3	29,2	35,5	10
Белогорский	95,6	37,4	39,9	50,5	61,8	63,9	71,4	90,0	6
Благовещенский	44,5	33,1	24,0	24,6	26,9	28,2	29,0	35,6	9
Бурейский	33,5	23,1	12,8	21,0	19,0	16,9	15,5	24,5	13
Завитинский	52,4	20,2	7,4	17,3	14,1	13,8	18,0	26,1	12
Зейский	14,0	1,5	2,9	3,0	3,3	3,5	3,8	2,7	17
Ивановский	111,0	74,1	99,1	102,2	103,8	110,3	117,6	120,2	3
Константиновский	89,4	69,1	63,7	80,2	88,8	94,6	105,8	112,9	4
Магдагачинский	6,5	6,2	0,6	0,7	0,9	1,7	1,7	3,4	16
Мазановский	35,6	6,5	7,4	10,3	9,1	11,5	11,4	14,4	14
Михайловский	98,5	57,3	52,6	77,6	87,9	90,2	105,5	124,0	2
Октябрьский	88,1	43,3	23,9	44,9	48,8	51,5	65,0	94,0	5
Ромненский	57,7	23,4	12,9	22,1	24,2	27,5	33,0	48,5	8
Свободненский	67,6	40,1	25,9	25,2	26,0	26,6	25,7	30,1	11
Селемджинский	0,0	0,1	0,1	0,2	0,2	0,2	0,2	0,2	26
Серышевский	65,9	36,8	29,4	52,5	52,5	48,3	46,7	62,3	7
Сковородинский	1,0	0,7	0,6	0,7	0,6	1,0	1,0	1,5	19
Тамбовский	143,6	137,9	142,1	159,6	159,0	161,6	162,0	163,4	1
Тындинский	0,3	0,1	0,1	0,1	0,1	0,1	0,1	0,1	28
Шимановский	20,4	6,0	3,8	2,8	1,8	2,8	4,3	5,4	15

**Доля зерновых культур в структуре посевных площадей
всех сельскохозяйственных культур в хозяйствах всех категорий**

в процентах

	1995	2000	2005	2008	2009	2010	2011	2012	Ранг
Всего по области	37	36	29	36	33	26	22	22	
Благовещенск	4	-	2	10	2	5	14	2	19
Белогорск	33	32	14	13	6	16	10	-	-
Зея	-	53	7	12	23	23	-	19	11
Райчихинск	-	0,2	0,3	0,4	0,4	0,4	0,2	0,3	20
Прогресс	-	-	-	-	-	-
Свободный	-	6	7	3	0,2	3	2	0,1	21
Тында	-	0,0	0,0	-	-	-	-	-	-
Шимановск	-	1	1	0,3	0,2	0,3	0,3	-	-
Архаринский	37	38	29	25	21	16	19	19	12
Белогорский	35	28	13	33	25	21	17	16	15
Благовещенский	35	35	28	38	22	17	7	16	17
Бурейский	32	36	27	29	32	16	20	16	16
Завитинский	45	40	45	25	27	16	22	16	14
Зейский	48	16	43	45	43	39	35	26	6
Ивановский	35	30	24	39	38	33	24	32	1
Константиновский	32	32	24	34	30	24	24	23	8
Магдагачинский	45	41	27	6	25	54	53	31	2
Мазановский	41	68	24	26	24	23	25	25	7
Михайловский	43	44	39	40	36	25	21	21	9
Октябрьский	35	35	32	39	35	26	19	15	18
Ромненский	37	44	40	37	31	26	19	19	13
Свободненский	45	41	34	41	39	34	24	27	5
Селемджинский	-	37	23	-	-	-	-	-	-
Серышевский	42	44	32	35	31	24	19	20	10
Сковородинский	30	-	24	6	-	35	37	*	-
Тамбовский	31	33	33	36	36	29	29	28	4
Тындинский	12	43	-	-	-	-	-	-	-
Шимановский	41	53	46	50	53	39	30	31	3

**Доля сои в структуре посевных площадей всех сельскохозяйственных культур
в хозяйствах всех категорий**

в процентах

	1995	2000	2005	2008	2009	2010	2011	2012	Ранг
Всего по области	27	30	50	50	53	61	66	68	
Благовещенск	6	-	2	6	13	14	18	2	18
Белогорск	23	17	29	17	22	20	26	-	-
Зея	-	-	-	-	-	-	-	17	16
Райчихинск	-	-	-	-	0,2	-	-	-	-
Прогресс	-	-	-	-	-	-
Свободный	-	4	10	4	10	9	19
Тында	-	-	-	-	-	-	-	-	-
Шимановск	-	-	-	-	0,2	-	-	-	-
Архаринский	25	40	52	61	66	73	74	75	6
Белогорский	29	29	72	56	65	71	74	76	3
Благовещенский	28	38	53	35	45	54	64	68	10
Бурейский	21	19	18	36	41	60	68	76	4
Завитинский	21	15	21	59	52	66	62	72	7
Зейский	-	-	-	1	5	10	16	17	17
Ивановский	32	32	56	49	50	58	68	63	12
Константиновский	37	39	50	55	59	66	67	69	8
Магдагачинский	-	-	-	-	-	6	5	1	19

СОЦИАЛЬНО-ЭКОНОМИЧЕСКИЕ ПОКАЗАТЕЛИ АМУРСКОЙ ОБЛАСТИ

	1995	2000	2005	2008	2009	2010	2011	2012	Ранг
Мазановский	21	15	61	65	65	68	66	68	9
Михайловский	35	42	54	56	59	71	77	77	2
Октябрьский	19	12	52	51	57	67	75	81	1
Ромненский	25	21	45	49	58	65	72	75	5
Свободненский	14	18	51	39	43	48	47	45	14
Селемджинский	-	-	-	-	-	-	-	-	-
Серышевский	24	29	48	52	51	60	64	66	11
Сковородинский	-	-	-	-	-	3	4	-	-
Тамбовский	36	39	47	48	47	55	56	59	13
Тындинский	-	-	-	-	-	-	-	-	-
Шимановский	14	6	31	22	17	27	41	37	15

Поголовье крупного рогатого скота в хозяйствах всех категорий
(на конец года)

ТЫС. ГОЛОВ

	1995	2000	2005	2008	2009	2010	2011	2012	Ранг
Всего по области	254,9	140,0	107,5	94,4	87,7	88,7	96,0	99,6	
Благовещенск	0,3	0,4	0,2	0,4	0,5	0,2	0,1	0,3	26
Белогорск	0,6	1,7	1,4	0,9	0,7	1,1	1,4	0,5	22
Зея	0,6	2,6	0,6	0,3	0,4	0,2	0,2	0,3	25
Райчихинск	1,4	1,1	0,4	0,4	0,4	0,4	0,4	0,5	23
Прогресс	0,3	0,3	0,2	0,2	0,3	24
Свободный	1,3	1,1	0,7	0,8	0,8	0,7	0,7	1,0	19
Тында	0,3	-	0,1	0,1	0,1	0,1	0,1	0,1	28
Шимановск	1,1	0,9	0,4	0,5	0,5	0,5	0,6	0,7	20
Архаринский	11,9	4,6	2,9	2,7	2,4	2,2	2,1	2,5	15
Белогорский	20,7	7,8	7,2	7,5	6,9	7,2	8,2	9,0	2
Благовещенский	14,2	7,3	5,2	4,7	4,2	4,6	4,8	4,8	9
Бурейский	8,1	5,0	4,3	3,7	2,8	2,8	3,2	3,3	14
Завитинский	10,9	5,2	4,2	4,5	3,9	4,2	4,3	4,6	10
Зейский	7,5	3,2	3,0	2,1	2,5	2,0	2,1	2,0	17
Ивановский	20,8	9,0	7,4	8,7	8,3	8,3	8,7	8,3	3
Константиновский	20,1	11,5	8,5	8,5	8,1	7,9	8,4	7,8	4
Магдагачинский	8,3	6,8	2,1	1,4	1,3	1,5	2,1	2,3	16
Мазановский	11,1	5,5	5,2	3,7	3,7	3,9	4,3	4,3	11
Михайловский	14,7	6,8	6,3	6,8	5,4	6,0	6,6	6,2	7
Октябрьский	17,3	7,6	5,7	4,3	4,4	4,1	4,0	3,7	12
Ромненский	11,4	6,0	4,6	4,3	4,1	4,3	4,5	6,5	6
Свободненский	14,2	7,5	4,7	4,0	3,9	4,1	5,1	5,1	8
Селемджинский	0,9	0,9	0,6	0,8	0,6	0,5	0,5	0,6	21
Серышевский	17,6	10,7	8,0	6,2	5,4	5,8	6,7	6,6	5
Сковородинский	3,2	3,2	3,5	0,9	1,1	0,9	0,9	1,6	18
Тамбовский	27,1	19,0	16,8	13,0	12,4	12,4	12,3	13,0	1
Тындинский	0,8	0,7	0,5	0,4	0,2	0,2	0,1	0,1	27
Шимановский	8,1	3,9	3,0	2,5	2,4	2,4	3,4	3,6	13

Поголовье свиней в хозяйствах всех категорий
(на конец года)

ТЫС. ГОЛОВ

	1995	2000	2005	2008	2009	2010	2011	2012	Ранг
Всего по области	143,9	97,0	58,9	75,9	66,2	70,2	75,1	73,6	
Благовещенск	1,9	2,2	1,7	1,1	1,1	0,8	0,9	1,1	16
Белогорск	0,8	1,1	0,3	0,2	0,1	0,1	0,2	0,2	25
Зея	1,1	0,5	0,3	0,3	0,3	0,3	0,3	0,4	23
Райчихинск	1,4	0,5	0,3	0,2	0,1	0,1	0,2	0,2	26
Прогресс	0,1	0,1	0,1	0,1	0,1	28
Свободный	1,3	1,0	0,7	0,9	1,0	0,6	0,6	0,7	21
Тында	0,7	-	0,1	0,5	0,5	0,2	0,2	0,2	24
Шимановск	0,5	0,3	0,2	0,1	0,1	0,1	0,2	0,2	27
Архаринский	5,1	3,6	2,2	2,7	2,4	2,4	2,7	3,2	8
Белогорский	6,4	3,9	2,2	2,8	2,4	2,3	2,5	2,3	12
Благовещенский	5,5	4,0	1,7	5,4	5,0	7,1	9,3	8,3	3
Бурейский	4,4	3,1	1,9	2,4	1,7	2,1	2,3	2,5	11
Завитинский	4,4	2,9	1,4	1,4	1,1	1,6	1,8	2,0	14
Зейский	4,3	2,2	2,0	3,1	3,8	3,3	3,4	3,1	9
Ивановский	11,4	7,9	5,3	4,8	4,0	3,9	4,7	4,2	5
Константиновский	15,3	16,6	10,4	17,0	14,4	15,5	14,6	12,2	1
Магдагачинский	2,2	0,9	0,3	0,3	0,8	0,5	0,7	1,0	17
Мазановский	5,4	2,9	1,8	2,4	2,0	1,9	2,3	2,8	10
Михайловский	9,6	6,4	4,8	5,3	4,6	4,7	5,1	4,4	4
Октябрьский	10,8	4,0	1,9	2,5	2,2	2,5	2,7	2,3	13
Ромненский	6,0	4,2	1,6	2,2	1,9	1,9	1,9	1,9	15
Свободненский	6,2	4,6	2,3	3,7	3,4	3,9	3,8	3,6	7
Селемджинский	1,5	1,3	1,3	0,7	0,6	0,7	0,9	0,9	18
Серышевский	11,7	5,4	3,7	5,6	4,4	4,4	3,8	3,7	6
Сковородинский	1,7	1,0	0,7	0,7	0,9	0,6	0,5	0,5	22
Тамбовский	19,6	14,9	8,8	8,2	6,0	6,8	7,6	10,0	2
Тындинский	1,7	0,5	0,3	0,7	0,7	1,0	1,0	0,8	20
Шимановский	3,0	1,4	0,7	0,5	0,6	0,7	0,9	0,8	19

Производство зерна в хозяйствах всех категорий
(в весе после доработки)

ТЫС. ТОНН

	1995	2000	2005	2008	2009	2010	2011	2012	Ранг
Всего по области	258,8	120,1	214,2	272,8	337,8	130,4	338,2	271,4	
Благовещенск	0,2	-	0,1	0,1	0,0	0,0	0,6	0,0	19
Белогорск	1,4	0,4	0,3	0,0	0,1	0,0	0,2	-	
Зея	-	2,7	0,1	0,1	0,2	0,1	-	0,1	18
Райчихинск	0,0	0,0	0,0	0,0	0,0	0,0	0,0	0,0	21
Свободный	0,0	0,0	0,0	0,0	0,0	0,0	0,0	0,0	20
Тында	-	-	-	-	-	-	-	-	-
Шимановск	0,0	0,0	0,0	0,0	0,0	0,0	0,0	-	-
Архаринский	6,9	2,8	3,0	4,0	4,3	2,5	6,7	7,2	11
Белогорский	20,2	2,9	4,1	8,2	15,7	5,1	18,4	18,7	6
Благовещенский	14,3	4,4	3,5	11,2	7,6	3,5	4,4	7,8	9
Бурейский	5,3	3,8	2,4	6,1	5,7	1,3	4,0	4,9	12
Завитинский	10,9	2,5	2,1	3,9	5,5	1,4	6,1	4,1	13
Зейский	2,8	0,2	1,0	0,9	1,0	1,0	0,7	0,6	17
Ивановский	33,3	9,4	36,7	40,7	62,0	31,2	63,1	39,0	2
Константиновский	22,6	11,8	28,1	39,8	38,5	15,2	56,3	35,9	3
Магдагачинский	2,6	1,8	0,1	0,0	0,3	0,3	0,4	1,0	16

СОЦИАЛЬНО-ЭКОНОМИЧЕСКИЕ ПОКАЗАТЕЛИ АМУРСКОЙ ОБЛАСТИ

	1995	2000	2005	2008	2009	2010	2011	2012	Ранг
Мазановский	3,5	0,9	1,3	1,5	1,9	0,6	2,3	3,2	14
Михайловский	31,6	10,9	18,0	34,0	38,8	12,2	37,1	25,4	4
Октябрьский	12,0	7,3	7,4	18,7	25,1	9,0	20,4	20,1	5
Ромненский	8,7	2,8	2,8	4,8	5,7	2,7	7,6	14,1	8
Свободненский	14,5	5,5	6,2	5,0	7,2	1,7	5,7	7,2	10
Селемджинский	-	0,0	0,0	-	-	-	-	-	-
Серышевский	12,5	6,3	8,1	11,5	13,6	2,4	9,1	15,0	7
Сковородинский	0,3	-	0,0	0,2	-	0,2	0,2	*	-
Тамбовский	49,9	43,0	88,1	81,6	104,0	39,0	93,8	64,7	1
Тындинский	0,0	-	-	-	-	-	-	-	-
Шимановский	4,6	0,7	0,8	0,6	0,5	0,8	1,1	2,4	15

Производство сои в хозяйствах всех категорий¹⁾

ТЫС. ТОНН

	1995	2000	2005	2008	2009	2010	2011	2012	Ранг
Всего по области	170,4	168,5	174,6	304,9	412,3	536,5	775,8	724,0	
Благовещенск	0,2	-	0,0	0,1	0,2	0,5	0,6	0,0	18
Белогорск	0,9	0,2	0,4	0,1	0,3	0,4	0,7	-	-
Зея	-	-	-	-	-	-	-	0,0	19
Райчихинск	-	-	-	-	-	-	-	-	-
Свободный	-	0,0	0,0	0,0	0,0	0,0	0,1
Тында	-	-	-	-	-	-	-	-	-
Шимановск	-	-	-	-	-	-	-	-	-
Архаринский	5,2	6,0	6,6	9,2	13,4	15,9	18,6	22,7	10
Белогорский	15,5	5,6	8,2	18,0	37,0	35,5	64,6	55,5	6
Благовещенский	9,3	7,0	3,2	8,8	14,0	21,8	24,7	31,1	8
Бурейский	3,6	2,3	1,8	5,2	5,0	8,5	10,5	14,4	11
Завитинский	5,4	1,5	0,9	10,7	6,9	8,6	14,3	14,1	12
Зейский	-	-	-	0,0	0,1	0,2	0,4	0,3	16
Ивановский	23,6	16,7	20,6	46,1	59,5	74,5	116,6	67,0	5
Константиновский	18,8	24,1	32,2	36,9	58,4	81,0	116,8	102,0	2
Магдагачинский	-	0,0	-	-	-	0,0	0,0	0,0	17
Мазановский	2,3	0,4	2,2	6,1	3,4	4,8	6,3	7,1	14
Михайловский	17,8	13,8	20,3	41,3	56,1	69,3	96,8	89,8	4
Октябрьский	5,9	5,2	8,2	25,4	29,3	40,3	71,3	99,0	3
Ромненский	5,4	1,6	1,5	8,7	11,8	12,6	31,9	39,2	7
Свободненский	5,1	3,2	5,4	6,2	6,9	7,0	9,1	10,5	13
Селемджинский	-	-	-	-	-	-	-	-	-
Серышевский	6,8	6,0	9,3	24,6	20,1	18,4	33,3	31,0	9
Сковородинский	-	-	-	-	-	0,0	0,0	-	-
Тамбовский	44,0	74,7	70,7	76,0	112,9	136,7	157,8	139,0	1
Тындинский	-	-	-	-	-	-	-	-	-
Шимановский	0,5	0,2	0,4	0,2	0,1	0,3	1,4	1,3	15

¹⁾ 1995г., 2000г. – в первоначально оприходованном весе, с 2005г. – в весе после доработки

**Производство скота и птицы (в убойном весе)
в хозяйствах всех категорий**

ТЫС. ТОНН

	1995	2000	2005	2008	2009	2010	2011	2012	Ранг
Всего по области	30,5	22,6	25,8	27,4	32,0	32,0	35,1	32,1	
Благовещенск	0,9	2,1	7,7	10,3	13,2	14,4	16,4	11,4	1
Белогорск	0,1	0,2	0,1	0,1	0,1	0,1	0,1	0,1	27
Зея	0,2	0,2	0,1	0,1	0,1	0,2	0,1	0,1	26
Райчихинск	0,2	0,2	0,1	0,1	0,1	0,1	0,1	0,1	24
Прогресс	0,1	0,0	0,0	0,1	0,3	19
Свободный	0,2	0,2	0,1	0,1	0,2	0,2	0,2	0,2	23
Тында	0,0	-	0,0	0,0	0,1	0,0	0,0	0,0	28
Шимановск	0,1	0,1	0,1	0,1	0,1	0,1	0,1	0,1	25
Архаринский	1,3	0,6	0,6	0,5	0,7	0,7	0,7	0,7	15
Белогорский	2,3	1,3	1,1	1,2	1,3	1,5	1,5	1,5	7
Благовещенский	1,7	1,0	0,8	0,7	0,8	0,7	1,0	1,0	10
Бурейский	1,1	0,8	1,1	0,8	1,0	0,7	0,7	1,8	3
Завитинский	1,1	0,7	0,6	0,5	0,7	0,6	0,7	0,8	14
Зейский	1,0	0,5	0,3	0,4	0,4	0,5	0,5	0,6	16
Ивановский	2,4	1,6	1,8	1,3	1,6	1,5	1,6	1,6	6
Константиновский	2,0	2,4	2,0	2,0	2,3	2,0	2,1	1,8	4
Магдагачинский	0,7	0,6	0,3	0,2	0,2	0,3	0,2	0,3	18
Мазановский	1,3	0,8	0,6	0,8	0,8	0,7	0,8	0,9	12
Михайловский	2,2	1,4	1,3	1,3	1,5	1,4	1,5	1,7	5
Октябрьский	1,8	1,2	0,8	0,8	0,8	0,8	0,8	0,9	11
Ромненский	1,3	1,0	0,8	0,8	0,8	0,7	0,8	0,8	13
Свободненский	1,8	1,0	0,9	0,9	1,0	1,0	1,0	1,2	9
Селемджинский	0,2	0,2	0,2	0,1	0,2	0,2	0,2	0,2	20
Серышевский	2,3	1,3	1,3	1,1	1,2	1,2	1,2	1,2	8
Сковородинский	0,4	0,3	0,2	0,3	0,2	0,2	0,2	0,2	21
Тамбовский	2,9	2,4	2,5	2,2	2,1	1,8	2,0	2,0	2
Тындинский	0,2	0,1	0,1	0,1	0,2	0,1	0,2	0,2	22
Шимановский	0,8	0,4	0,4	0,3	0,3	0,3	0,3	0,4	17

Производство молока в хозяйствах всех категорий

ТЫС. ТОНН

	1995	2000	2005	2008	2009	2010	2011	2012	Ранг
Всего по области	232,4	187,6	130,7	142,8	160,5	161,9	166,4	161,8	
Благовещенск	0,4	0,5	0,5	0,4	0,4	0,4	0,3	0,3	26
Белогорск	0,7	1,3	1,2	0,7	0,4	0,2	0,5	0,6	24
Зея	0,2	2,2	0,6	0,5	0,7	0,6	0,4	0,4	25
Райчихинск	1,4	2,5	1,0	0,9	1,1	1,1	1,1	1,2	21
Прогресс	0,7	0,7	0,7	0,7	0,8	23
Свободный	1,3	2,3	1,1	1,1	1,4	1,3	1,4	1,7	19
Тында	0,0	-	0,1	0,1	0,3	0,2	0,2	0,2	28
Шимановск	0,9	2,1	0,7	1,0	1,3	1,3	1,4	1,5	20
Архаринский	9,9	6,9	2,2	3,9	4,5	4,0	3,7	3,7	14
Белогорский	18,7	11,4	8,7	9,2	10,1	10,5	11,6	9,8	7
Благовещенский	13,6	8,7	5,7	7,4	9,2	8,7	10,1	10,1	6
Бурейский	7,6	6,8	4,6	4,6	4,8	4,9	5,4	5,4	13
Завитинский	10,1	7,0	6,4	6,5	7,7	7,4	8,5	8,1	8
Зейский	6,3	5,9	2,9	2,8	3,9	4,0	3,5	3,2	15
Ивановский	19,0	13,6	11,6	14,7	19,8	20,1	18,4	16,7	2
Константиновский	16,1	12,1	11,4	11,9	13,0	13,1	13,8	13,6	4
Магдагачинский	7,6	8,2	3,3	2,2	2,5	2,7	2,5	2,5	17
Мазановский	10,4	8,8	3,2	6,0	6,5	7,0	7,2	7,0	11

	1995	2000	2005	2008	2009	2010	2011	2012	Ранг
Михайловский	14,5	10,3	8,8	9,7	10,9	10,6	11,3	10,7	5
Октябрьский	15,2	9,6	7,2	6,7	7,1	7,3	6,8	6,4	12
Ромненский	10,8	8,0	6,0	7,2	7,7	8,0	8,5	7,7	10
Свободненский	13,3	10,1	6,3	5,9	6,4	7,2	8,1	8,0	9
Селемджинский	0,7	1,4	0,9	0,9	1,0	0,8	0,8	1,0	22
Серышевский	15,4	14,3	9,9	9,9	11,3	12,0	12,7	13,9	3
Сковородинский	3,2	4,3	1,2	2,6	2,3	2,3	1,7	2,0	18
Тамбовский	27,8	23,7	22,2	22,3	22,2	22,2	22,5	22,3	1
Тындинский	0,8	1,2	0,4	0,4	0,5	0,4	0,4	0,2	27
Шимановский	6,2	4,3	2,7	2,7	2,8	2,8	2,9	2,8	16

Транспорт и связь

Транспортная система области призвана обеспечить единство экономического пространства и по характеру взаимосвязи со всеми секторами экономики занимает особое место. От ее позитивного развития зависит создание благоприятных условий для ведения деятельности, как на производствах других секторов экономики, так и успешного развития и ведения бизнеса.

В 2012 году предприятиями транспорта общего пользования перевезено грузов 25,6 млн. тонн, что на 5,5% больше, чем в 2011 году, и в 3,2 раза больше, чем в 2000 году. Грузооборот составил 90,4 млрд. тонно-километров и вырос по сравнению с 2011 годом на 6,3%, по отношению к 2000 году – в 2,1 раза.

Отправка грузов железнодорожным транспортом по сравнению с 2011 годом увеличилась на 0,7%. Более двух третей грузов, перевезенных железнодорожным транспортом, составили нефть и нефтепродукты, поступившие по нефтепроводу «Восточная Сибирь - Тихий океан» на нефтетерминал, расположенный на станции Сковородино Свободненского отделения Забайкальской железной дороги – филиала ОАО «РЖД».

Предприятиями автомобильного транспорта общего пользования и предпринимателями-владельцами грузовых автомобилей в 2012 году перевезено 1901,7 тыс. тонн грузов, что в 2,5 раза больше, чем в 2011 году, и на 4,3% - в 2000 году. Грузооборот по сравнению с 2012 годом увеличился в 1,8 раза, с 2000 годом – в 3,9 раза.

За навигацию 2012 года внутренним водным транспортом перевезено 1158,1 тыс. тонн грузов, что на 4,2% больше уровня 2011 года и в 2,6 раза - 2000 года.

Объем перевезенных пассажиров транспортом общего пользования области составил 73,5 млн. человек, или 97,7% к уровню 2011 года, 66,0% - к 2000 году. Пассажирооборот уменьшился по сравнению с 2011 годом на 6,3%, с 2000 годом – на 27,4%.

Предприятиями автомобильного транспорта и привлеченным к работе на маршрутах общего пользования транспортом предпринимателей (физических лиц) перевезено 65,7 млн. человек, или 98,3% к уровню 2011 года (78,9% - к 2000г.).

В 2012 году из всех запланированных автобусных рейсов не выполнено 29,4 тыс. рейсов (1,7%), в том числе на внутригородских маршрутах – 1,8%.

В современных условиях связь является одной из наиболее перспективных, быстро развивающихся сфер деятельности.





В 2012 году общий объем услуг связи, оказанный всеми организациями связи области (с учетом малых организаций), оценивается в фактически действующих ценах в 7,7 млрд. рублей, в том числе услуг связи населению – 5,2 млрд. рублей (за 2011г. - соответственно 6,9 млрд. рублей и 4,8 млрд. рублей).

Обеспеченность населения квартирными телефонными аппаратами на 1.01.2013г. в целом по области составила 148,4 телефонных аппарата на 1000 человек населения, из них в городах – 184,2, в сельской местности – 75,3, на 1.01.2012г. – 158,1 (195,9 и 81,4), на 1.01.2001 – 119,7 (125,9 и 70,5) соответственно.

Из всех направлений телекоммуникационной отрасли наиболее впечатляющую динамику роста показывает сотовая связь, расширяющая не только саму сеть связи, но и внедряющая технологии новых поколений. Операторы "Большой тройки" (ОАО "Мобильные телесистемы", ОАО "Мегафон" и ОАО "Вымпелком") завершили совместное строительство объектов сети для обеспечения мобильной связью автомагистрали "Амур" (Чита-Хабаровск) по всей ее протяженности. В зоне охвата оказались в области 74 населённых пункта.

Обеспечение радиопокрытия на всем протяжении трассы "Амур" позволяет ускорить развитие придорожной инфраструктуры и существенно повысить удобство и безопасность магистрали для участников дорожного движения. Помимо голосовой связи, жители прилегающих к трассе территорий получили доступ в Интернет.

На территории области введены в действие 8 спутниковых наземных станций, 45 станций цифрового эфирного вещания. Цифровое эфирное ТВ стало доступно жителям большей части области. В ближайшее время планируется проектирование 38 цифровых передающих станций. В зону охвата цифровым вещанием попадут 99,8% населения нашего региона.

Ускоренными темпами развиваются службы передачи данных и телематические службы. Большой популярностью у массового потребителя пользуется всемирная информационная телекоммуникационная сеть «Интернет». По данным Минкомсвязи РФ, на конец 2012 года число активных абонентов фиксированного доступа к сети «Интернет» составило 75,7 тыс. единиц, из них 67,5 тыс. – физические лица (в 2011г. – 56,5 тыс. и 51,2 тыс. соответственно). Телефонная плотность подвижной радиотелефонной (сотовой) связи составила 1714,6 абонентских терминалов сотовой радиосвязи на 1000 человек населения, на конец 2011 года – 1719,0.

Грузооборот автомобильного транспорта организаций всех видов экономической деятельности, не относящихся к субъектам малого предпринимательства (включая средние предприятия)¹⁾

МЛН. Т-КМ

	1995	2000	2005	2008	2009	2010	2011	2012	Ранг
Всего по области	957,2	439,6	570,5	530,3	512,8	811,1	430,8	460,0	
Благовещенск	186,9	164,3	159,1	177,3	222,3	231,4	179,8	188,1	1
Белогорск	15,6	10,8	141,6	37,2	39,5	300,3	34,4	14,2	6
Зея	23,3	24,1	22,5	12,0	9,7	12,1	13,7	14,1	7
Райчихинск	42,9	16,0	23,7	4,7	2,5	0,5	0,2	1,8	16
Свободный	27,4	32,9	32,1	47,3	32,9	33,9	31,5	27,4	4
Тында	52,9	41,1	50,6	86,2	60,4	104,7	71,0	72,4	2

¹⁾ До 2005 года - грузооборот автомобильного транспорта отраслей экономики

СОЦИАЛЬНО-ЭКОНОМИЧЕСКИЕ ПОКАЗАТЕЛИ АМУРСКОЙ ОБЛАСТИ

Шимановск	4,6	3,2	1,7	2,5	0,9	1,2	1,1	2,1	15
пгт Прогресс	13,1	1,1	0,7	1,0	2,3	14
Архаринский	13,9	2,0	2,2	1,3	1,3	1,9	1,5	1,4	18
Белогорский	34,1	5,5	1,3	0,1	3,8	4,6	4,2	4,6	10
Благовещенский	33,5	5,9	1,3	0,3	0,4	0,0	0,2	0,7	21
Бурейский	124,2	29,5	42,3	57,0	38,8	4,0	5,3	2,6	12
Завитинский	11,8	1,7	0,0	1,6	0,7	0,7	2,3	1,7	17
Зейский	49,6	2,9	1,7	1,0	0,9	0,6	0,5	0,5	22
Ивановский	28,5	8,5	6,4	12,7	9,4	6,4	8,8	3,5	11
Константиновский	16,7	8,7	9,0	4,6	11,2	42,1	10,8	10,1	8
Магдагачинский	11,6	2,9	4,8	2,5	6,8	4,8	14,8	2,5	13
Мазановский	13,5	4,3	0,3	2,2	1,8	2,2	2,6	1,8	16
Михайловский	22,4	2,4	2,2	0,9	2,1	6,1	3,3	3,5	11
Октябрьский	12,6	5,6	2,1	3,6	2,0	1,0	2,4	2,5	13
Ромненский	8,8	0,4	0,2	0,9	1,2	1,2	1,9	1,7	17
Свободненский	27,1	0,9	0,2	-	-	-	-	-	-
Селемджинский	27,7	5,2	11,0	8,2	5,9	5,6	6,8	67,8	3
Серышевский	11,3	2,1	4,5	1,8	1,0	1,1	0,7	0,3	23
Сковородинский	61,9	13,7	11,7	14,1	14,1	15,4	3,2	1,3	19
Тамбовский	43,5	33,1	26,4	21,2	31,6	22,5	21,9	22,3	5
Тындинский	40,7	10,6	11,4	15,9	10,4	5,7	6,4	7,9	9
Шимановский	10,2	1,3	0,2	0,1	0,1	0,4	0,5	0,9	20

Пассажиروоборот автомобильного транспорта общего пользования

млн. пассажиро-км

	1995	2000	2005	2008	2009	2010	2011	2012	Ранг
Всего по области	670,0	585,0	531,1	449,1	414,5	433,6	441,8	421,6	
Благовещенск	251,5	246,9	239,5	215,2	215,2	219,5	231,5	*	
Белогорск	64,5	57,3	49,7	35,2	30,6	39,0	40,0	*	
Зея	24,1	16,8	37,7	22,3	18,4	23,6	27,3	*	
Райчихинск	78,3	80,2	26,6	31,3	33,6	33,8	31,5	*	
Свободный	75,3	60,0	56,6	58,1	51,2	46,5	46,0	*	
Тында	38,6	23,0	4,1	2,5	2,5	1,8	1,8	*	
Шимановск	15,7	14,4	5,5	5,2	5,2	5,5	4,5	*	
пгт Прогресс	-	-	-	-	-	-	-	*	
Архаринский	-	-	8,5	7,2	9,0	10,0	9,0	*	
Белогорский	-	-	-	-	0,8	7,0	9,6	*	
Благовещенский	-	-	-	-	-	-	-	*	
Бурейский	23,6	31,7	30,4	16,8	10,2	10,2	6,6	*	
Завитинский	-	-	3,5	0,7	1,2	1,1	1,0	*	
Зейский	-	0,3	0,2	-	-	0,2	0,1	*	
Ивановский	4,5	2,6	3,3	4,7	3,2	3,4	2,9	*	
Константиновский	3,2	6,2	6,2	6,2	3,2	2,5	3,4	*	
Магдагачинский	-	0,1	0,2	0,2	0,2	0,1	0,0	*	
Мазановский	8,7	13,2	8,6	8,9	2,1	1,2	0,9	*	
Михайловский	13,0	6,0	3,3	0,0	0,7	0,5	0,5	*	
Октябрьский	30,3	2,7	4,6	5,8	2,2	0,8	0,1	*	
Ромненский	4,0	6,1	7,4	2,1	2,7	2,7	2,6	*	
Свободненский	-	-	1,0	1,5	1,3	1,1	0,0	*	
Селемджинский	2,5	6,0	11,4	7,1	4,7	3,8	2,4	*	
Серышевский	4,6	2,2	6,2	5,0	4,9	4,2	3,9	*	
Сковородинский	2,1	2,9	6,9	2,0	1,2	0,4	2,5	*	
Тамбовский	25,5	6,4	7,1	9,1	8,2	8,8	6,8	*	
Тындинский	-	-	-	-	-	4,1	4,1	*	
Шимановский	-	-	2,6	2,0	2,0	1,6	2,0	*	

ПРЕДПРИЯТИЯ И ОРГАНИЗАЦИИ

Общая характеристика предприятий и организаций

По данным территориального раздела Статистического регистра хозяйствующих субъектов (Статрегистра Росстата) всех форм собственности и хозяйствования, число учтенных субъектов всех видов экономической деятельности (предприятий, организаций, их филиалов и других обособленных подразделений) на начало 2013 года составило 15,1 тыс. единиц.

В 2012 году по сравнению с 2011 годом количество учтенных предприятий увеличилось на 1,5%, в том числе в финансовой деятельности – на 11,5%, по 6,0% в строительстве и в предоставлении прочих коммунальных, социальных и персональных услуг, промышленном производстве¹⁾ – на 4,6%, в транспорте и связи – на 3,5%, по 2,4% в оптовой и розничной торговле; ремонте автотранспортных средств, мотоциклов, бытовых изделий и предметов личного пользования и в гостиницах и ресторанах; в операциях с недвижимым имуществом, аренде и предоставлении услуг - 2,2%; уменьшилось - в сельском хозяйстве, охоте и лесном хозяйстве – на 11,0%, в здравоохранении – на 5,7%, в государственном управлении и обеспечении военной безопасности, социальном страховании – на 2,7%, в образовании - на 1,8%.

По составу учредителей на конец 2012 года более 70% от общего количества хозяйствующих субъектов составляют предприятия, учрежденные юридическими лицами или гражданами, или юридическими лицами и гражданами совместно.

В Статистическом регистре на 1 января 2013 года зарегистрировано 23,9 тыс. индивидуальных предпринимателей, прошедших регистрацию в Управлении Федеральной налоговой службы по Амурской области, из них 51,2% заявили основным видом деятельности оптовую и розничную торговлю; ремонт автотранспортных средств, мотоциклов, бытовых изделий и предметов личного пользования, 9,8% – на транспорте и связи, 9,5% – в операциях с недвижимым имуществом, арендой и предоставлением услуг, 9,1% – в предоставлении прочих коммунальных, социальных и персональных услуг, 6,0% – в промышленном производстве, 5,6% – в сельском хозяйстве, охоте и лесном хозяйстве.

Число предприятий и организаций, учтенных в Статистическом регистре хозяйствующих субъектов²⁾ (на начало года)

единиц

	2000	2005	2008	2009	2010	2011	2012	2012	Ранг
Всего по области	14030	15909	12641	13822	14279	14781	14889	15118	
Благовещенск	5477	7561	6327	7137	7458	7865	8082	8327	1
Белогорск	655	657	566	586	582	576	573	596	3
Зея	354	421	351	373	391	399	368	372	6
Райчихинск	288	360	232	258	264	280	276	268	8
Свободный	743	611	547	563	572	573	558	570	4
Тында	916	835	663	727	755	774	759	786	2
Шимановск	189	170	184	227	233	248	237	250	10
пгт Прогресс	-	-	69	81	90	92	101	106	25
Архаринский	272	249	186	193	193	189	179	178	19
Белогорский	229	187	131	131	129	122	126	119	24
Благовещенский	426	375	229	234	258	267	264	261	9
Бурейский	345	323	293	336	350	365	376	375	5
Завитинский	193	183	136	145	149	153	152	150	22
Зейский	205	229	173	187	186	185	174	163	21
Ивановский	513	456	212	203	194	196	204	202	15
Константиновский	249	253	196	192	183	199	192	186	18
Магдагачинский	237	279	220	236	252	251	247	243	11
Мазановский	273	232	147	155	174	153	151	149	23
Михайловский	289	232	178	182	185	186	180	192	17
Октябрьский	280	260	168	183	183	191	190	195	16
Ромненский	194	184	107	112	104	101	106	96	26
Свободненский	191	192	117	115	112	109	107	92	27

¹⁾ Промышленное производство включает три вида экономической деятельности: добыча полезных ископаемых; обрабатывающие производства; производство и распределение электроэнергии, газа и воды.

²⁾ Предприятия, организации и объединения, их филиалы, представительства и другие обособленные подразделения, включенные в территориальный раздел Статрегистра Росстата

	2000	2005	2008	2009	2010	2011	2012	2012	Ранг
Селемджинский	169	217	163	172	171	185	177	171	20
Серышевский	253	289	191	210	208	211	215	205	14
Сковородинский	231	257	234	255	272	273	272	271	7
Тамбовский	409	351	255	253	264	266	255	238	12
Тындинский	370	443	255	251	251	252	240	235	13
Шимановский	67	74	82	85	90	88	89	74	28

Число действующих совместных и иностранных предприятий
(на начало года)

единиц

	2000	2005	2008	2009	2010	2011	2012	2013	Ранг
Всего по области	37	26	75¹⁾	102	138	143	135	155	
Благовещенск	26	17	43	55	80	71	63	80	1
Белогорск	-	1	-	3	3	6	3	4	6
Зея	-	1	-	-	1	1	2	4	6
Райчихинск	1	-	-	-	-	1	-	1	9
Свободный	-	-	1	1	1	5	4	4	6
Тында	5	1	3	6	7	9	8	8	3
Шимановск	1	-	-	1	4	4	3	8	3
пгт Прогресс	1	1	1	1	2	1	9
Архаринский	-	2	3	3	5	7	7	5	5
Белогорский	-	-	1	1	2	2	1	-	-
Благовещенский	-	-	1	1	-	-	1	-	-
Бурейский	-	1	1	4	2	2	5	3	7
Завитинский	-	-	-	-	-	-	-	-	-
Зейский	-	-	4	6	5	4	4	3	7
Ивановский	1	-	-	-	-	-	-	-	-
Константиновский	-	-	-	-	-	-	1	1	9
Магдагачинский	-	-	1	3	5	5	5	7	4
Мазановский	-	-	-	-	-	-	-	-	-
Михайловский	-	1	1	2	1	1	3	2	8
Октябрьский	-	-	-	1	-	1	-	2	8
Ромненский	-	-	-	1	1	-	-	-	-
Свободненский	-	-	-	-	-	-	-	-	-
Селемджинский	-	-	4	4	8	10	13	13	2
Серышевский	-	-	1	1	1	2	2	1	9
Сковородинский	-	-	-	-	1	4	2	4	6
Тамбовский	2	2	3	2	4	2	1	1	9
Тындинский	1	-	7	6	6	5	4	2	8
Шимановский	-	-	-	-	-	-	1	1	9



¹⁾ С 2007 года включая территориально-обособленные подразделения (филиалы).

Развитие новых форм хозяйственной деятельности

Малое и среднее предпринимательство – один из ведущих секторов, во многом определяющий темпы экономического роста, состояние занятости населения, структуру и качество валового национального продукта.

Малые предприятия в общем числе действующих хозяйствующих организаций составляют 42,6%, средние предприятия – 0,4%. В настоящее время в сфере малых предприятий работает каждый восьмой из числа занятых в экономике области. На малые предприятия приходится 32,4% объема платных услуг населению и 21,7% - оборота розничной торговли Амурской области.

Доля средних предприятий в общем объеме платных услуг составила 0,5%, в обороте розничной торговли – 4,4%.

В 2012 году на территории области действовало 8487 малых предприятий, из них 7528 микропредприятий. Малые предприятия в общем числе действующих хозяйствующих организаций составляют 56,1%.

Деятельность малых предприятий Амурской области

	2000	2005	2008	2009 ¹⁾	2010	2011 ¹⁾	2012 ¹⁾
Число малых предприятий, единиц	3827	2777	6456	6542	5787	6647	8487
Среднесписочная численность работников (без внешних совместителей), человек	26494	23082	54055	49868	47619	53243	45621
Средняя численность внешних совместителей, человек	2341	1193	3094	2574	2804	2944	3021
Среднесписочная численность работников, выполнявших работы по договорам гражданско-правового характера, человек	1482	596	2167	2173	3022	2149	1567
Оборот малых предприятий (без НДС, акцизов и аналогичных обязательных платежей), млн. рублей	-	17522,4	45074,4	54316,4	70018,0 ²⁾	72139,6	67930,5
Инвестиции в основной капитал, млн. рублей	97,2	492,9	1074,5	2086,6	2230,7	2216,5	2752,5

В настоящее время в сфере малых предприятий работает каждый десятый из числа занятых в экономике области. Малыми предприятиями оказывается 32,4% объема платных услуг населению, 21,7% оборота розничной торговли.

Основные показатели деятельности средних предприятий по видам экономической деятельности

в % к итогу

	Число предприятий			Среднесписочная численность работников (без внешних совместителей)			Оборот организации		
	2010	2011	2012	2010	2011	2012	2010	2011	2012
Всего:	100,0	100,0	100,0	100,0	100,0	100,0	100,0	100,0	100,0
в том числе:									
сельское хозяйство, охота и лесное хозяйство	20,9	23,0	19,3	23,5	26,0	17,8	4,9	7,6	7,7
рыболовство, рыбоводство	-	-	-	-	-	-	-	-	-
добыча полезных ископаемых	5,5	8,2	7,0	5,6	6,9	6,7	-	5,8	4,9
обрабатывающие производства	12,1	13,1	12,3	8,3	13,4	13,5	-	10,8	12,2
производство и распределение электроэнергии, газа и воды	6,6	9,8	10,5	7,6	8,0	13,2	7,8	7,0	7,9

¹⁾ Включая микропредприятия. За 2009 и 2011 годы публикуются данные выборочных обследований малых и микропредприятий, пересчитанные с учетом результатов сплошного наблюдения, за исключением инвестиций в основной капитал; информация за 2010 год формируется по итогам сплошного наблюдения за деятельностью субъектов малого и среднего предпринимательства 2010 года, за 2012 год данные сформированы по итогам выборочных наблюдений за деятельностью субъектов малого предпринимательства.

²⁾ Данные за 2010 год приведены по показателю «Выручка от реализации товаров, работ, услуг (без НДС, акцизов и аналогичных обязательных платежей)».

	Число предприятий			Среднесписочная численность работников (без внешних совместителей)			Оборот организации		
	2010	2011	2012	2010	2011	2012	2010	2011	2012
строительство	19,8	19,7	17,5	21,7	23,3	16,6	21,5	25,2	11,5
оптовая и розничная торговля; ремонт автотранспортных средств	24,1	19,7	21,1	24,1	14,9	21,5	56,6	41,3	50,8
гостиницы и рестораны	-	1,6	-	-	1,3	-	-	1,2	-
транспорт и связь	3,3	-	1,8	2,9	1,0	2,0	5,1	-	1,5
в том числе связь	-	-	-	-	0,5	-	-	-	-
финансовая деятельность	1,1	-	-	0,4	0,5	-	0,2	-	-
операции с недвижимым имуществом, аренда и предоставление услуг	5,5	3,3	8,8	5,0	3,5	7,5	3,9	0,9	3,4
предоставление прочих коммунальных, социальных и персональных услуг	1,1	1,6	1,8	0,9	1,2	1,1	-	0,2	0,2

По данным Статрегистра Росстата, с 2007 по 2012 годы численность предпринимателей, занимающихся производственной и коммерческой деятельностью без образования юридического лица, возросла на 8,1%. Удельный вес лиц, занятых индивидуальным трудом и по найму у отдельных граждан, включая занятых в домашнем хозяйстве производством товаров и услуг для реализации (по данным баланса трудовых ресурсов), увеличился за указанный промежуток времени с 24,2% до 29,6%. Производство важнейших видов промышленной продукции в натуральном выражении **индивидуальными предпринимателями** за 2012 год представлено в таблице³⁾:

Наименование продукции	Доля индивидуальных предпринимателей в общеобластном производстве, %	Справочно: доля индивидуальных предпринимателей в общеобластном производстве в 2011 году, %
Мебель	54,7	50,6
Конструкции и детали сборные железобетонные	5,0	6,8
Спецодежда	83,1	85,4
Рыба и продукты рыбные переработанные и консервированные	84,2	81,4
Изделия колбасные	60,3	52,2
Полуфабрикаты мясные (мясосодержащие) замороженные и замороженные	1,9	4,5
Пресервы рыбные	98,4	98,0
Хлеб и хлебобулочные изделия	19,8	22,6
Кондитерские изделия	5,7	6,6
Изделия макаронные без начинки, не подвергнутые тепловой обработке или не приготовленные каким-либо другим способом	9,6	9,0
Мороженое и десерты замороженные прочие	25,4	43,3
Майонезы	80,8	81,5
Воды минеральные и газированные неподслащенные и неароматизированные	91,2	95,5

³⁾ В соответствии с Общероссийским классификатором продукции по видам экономической деятельности ОК 034-2007 (КПЕС 2002) (ОКПД)

Благовещенск



1. БЛАГОВЕЩЕНСК



Благовещенск образован 2 июня 1856 года. Расположен при впадении реки Зеи в Амур. Российский город Благовещенск Амурской области и город Хэйхэ провинции Хэйлунцзян Китая являются единственной парой городов, расположенных на границе двух государств.

Начало поселения Благовещенска связывают с образованием летом 1856 года Усть-Зейского поста. Но есть сведения, что местоположение будущего города (при слиянии двух больших рек, на низменной, слегка всхолмленной местности) привлекало внимание русских казаков-землепроходцев еще в XVII веке. 9 мая 1858 камчатским архиепископом Иннокентием был заложен храм в честь праздника Благовещения, и Усть-

Зейская станица стала именоваться Благовещенской. 17 июля 1858 года издан именной Указ «Об учреждении города Благовещенска при впадении реки Зеи в Амур». 20 декабря 1858 года императорским указом была учреждена Амурская область, и Благовещенск стал ее административным центром. Это и определило дальнейшее развитие города.

К концу 1859 года население города не превышало полторы тысячи человек. Город обустроивался. Начали оформляться и первые улицы – Большая (им. Ленина), Набережная (Краснофлотская), Зейская, Амурская, Релочная.

Последующее развитие Благовещенска связано с золотодобычей, сельским хозяйством (третий в России центр мукомольного производства), транспортом.

В городе располагались конторы многих торгово-промышленных фирм, отделения международных компаний, игравших важную роль в экономической жизни не только Амурской области, но и всего Дальнего Востока: «И.Я.Чурин и К^о», «Кунст и Альберс», «Благовещенское коммерческое товарищество», «Амурское общество пароходства и торговли». Здесь работали два чугунолитейных заводов, судостроительный завод, спичечная фабрика, спиртзавод, несколько пивоваренных заводов, 5 крупных мельниц, десятки ремесленных мастерских. К началу XX века Благовещенск превратился в значительный ремесленно-промышленный центр Приамурья.

С установлением советской власти годы первых пятилеток ознаменовались для Благовещенска расширением системы общеобразовательных и профессиональных учебных заведений. В 1930 году начал работать агропединститут, преобразованный в 1934 году в государственный педагогический институт. Открыты финансово-кредитный и сельскохозяйственный техникумы, ремесленное училище, расширен прием в речное и педагогическое училища, геологоразведочный техникум. В послевоенной судьбе города огромное значение имело выделение в 1948 году Амурской области из состава Хабаровского края в самостоятельную область РСФСР. В течение нескольких послевоенных десятилетий были построены и начали давать продукцию более 30 новых промышленных предприятий, в числе которых были заводы «Амурэлектроприбор», ЖБИ, электроаппаратный, комбинаты домостроительный и мебельный. За это время создан аэропорт, реконструирован речной порт, введен в строй мост через реку Зея, открыто троллейбусное движение и сооружена мощная ТЭЦ.

Планировка Благовещенска прямоугольная, поквартальная - улицы ориентированы вдоль рек: Амуре и Зеи. Территория города – 320,97 кв. км.

Численность постоянного населения на 1 января 2013 года составила 223,0 тыс. человек (27,3% населения Амурской области). Плотность населения – 743 человека на 1 кв. км. В 2005 году Благовещенск был наделен статусом городского округа. Кроме города Благовещенска, в его состав входят сельские населенные пункты, не являющиеся муниципальными образованиями: с. Белогорье, п. Мухинка, железнодорожная станция Белогорье, железнодорожная станция Призейская, с. Плодопитомник, с. Садовое.

В городе работают 41 дошкольное учреждение, которое посещает 11,7 тыс. детей, 22 общедоступные библиотеки с книжным фондом 1100,1 тыс. экземпляров, 6 учреждений культуры на 2,7 тыс. мест, 1 музей, 2 театра.

Лечебно-профилактическую помощь населению оказывают 14 врачебных больничных учреждения на 4055 коек, 46 амбулаторно-поликлинических учреждений мощностью 7715,9 посещений в смену. В системе здравоохранения работает 2825 врачей, 3790 работников среднего медицинского персонала. Сегодня Благовещенск - крупный административный и индустриальный город, который отличается большим разнообразием выпускаемой продукции. Здесь производится широкая номенклатура пищевых продуктов, электрическая и тепловая энергия, разнообразные строительные материалы и мебель, электрооборудование, судового транспорт, издательская и полиграфическая продукция.

На 1 января 2013 года в городе зарегистрировано 8327 предприятий и организаций по следующим видам экономической деятельности: промышленное производство – 793, сельское хозяйство, охота и лесное хозяйство – 275, оптовая и розничная торговля – 2724, строительство – 1121, транспорт и связь – 417.

На его территории расположено 155 крупных и средних предприятий и организаций (включая территориально обособленные подразделения), занимающихся выпуском промышленной продукции. Наиболее крупные предприятия – ОАО «Судостроительный завод», ОАО «Благовещенский электроаппаратный завод», ООО «Благовещенский завод стройматериалов», филиал ОАО ДГК «Амурская генерация», ОАО «Амурские коммунальные системы», ОАО ИПК «Приамурье», ОАО ПКИ «Зея», «ОАО «Кондитерская фабрика «Зея», ОАО «Молочный комбинат Благовещенский», ООО «Амурагроцентр», ООО «Амурский бройлер» и другие.

Объем отгруженных товаров по Благовещенску в 2012 году составил 24,2 млрд. рублей, это 23,6% областной продукции, отгруженной крупными и средними предприятиями. В свою очередь основной удельный вес промышленной продукции города занимает производство и распределение электроэнергии, газа и воды (54,8%), обрабатывающие производства (43,8%). Деловыми и производственными отношениями город связан со многими предприятиями страны, зарубежными фирмами.

Значительная часть производства основных видов пищевых продуктов Амурской области размещена в городе Благовещенске. В областном центре в 2012 году было произведено 93% от общего объема мяса птицы, 22% колбасных изделий, 97% полуфабрикатов мясных и мясосодержащих, 88% масла сливочного, 93% цельномолочной продукции, 99,9% комбикорма, 64% кондитерских изделий, 86% макаронных изделий, 54% сборных железобетонных изделий, 69% смесей асфальтобетонных, 94% основных объемов минеральной воды и безалкогольных напитков. 83% газет печатается на благовещенских предприятиях. Выпуск некоторых видов продукции осуществляется только в Благовещенске: кирпича силикатного, пищевых продуктов: растительного масла, мороженого, майонеза, томатного пюре и др.

Основные социально-экономические показатели

	2000	2005	2008	2009	2010	2011	2012
Объем отгруженных товаров собственного производства, выполненных работ и услуг собственными силами по видам деятельности, млн. рублей ¹⁾	-	13044,6	13951,5	18187,2	21587,6	27694,0	24198,5
Добыча полезных ископаемых	-	0,5	115,9	167,8	1220,9	4732,8	341,2
в т.ч. добыча руд и песков драгоценных металлов	-	0,5	115,9	167,8	1220,9	4732,8	341,2
Обрабатывающие производства	-	4296,2	6640,4	8652,6	9550,0	10679,4	10598,5
в т.ч. производство пищевых продуктов, включая напитки, и табака	-	2206,4	4721,8	6855,3	7767,7	7418,0	8190,1
текстильное и швейное производство	-	3,0	6,8	5,6	4,2	0,9	0,7
производство кожи и обуви	-	0,4	-	-	-	-	-
обработка древесины и производство изделий из дерева	-	8,9	5,8	8,2	21,2	*	*
целлюлозно-бумажное производство, издательская и полиграфическая деятельность	-	90,2	106,0	117,4	97,7	126,4	127,5
производство нефтепродуктов	-	1067,4	-	-	-	-	-
химическое производство	-	11,9	37,9	37,1	-	-	-
производство резиновых и пластмассовых изделий	-	6,3	171,8	153,2	157,4	72,6	83,4
производство прочих неметаллических минеральных продуктов	-	416,0	758,8	647,4	830,3	1196,8	987,0
металлургическое производство и производство готовых металлических изделий	-	214,7	433,2	149,6	187,3	443,5	562,2
производство машин и оборудования	-	63,3	99,4	75,3	133,6	328,1	251,9
производство электрооборудования, электронного и оптического оборудования	-	102,4	123,7	68,1	79,7	116,8	104,4

¹⁾ Структурирование информации с 2005 года на основе общероссийского классификатора видов экономической деятельности (ОКВЭД) по кругу крупных и средних предприятий

	2000	2005	2008	2009	2010	2011	2012
производство транспортных средств и оборудования	-	91,9	127,8	531,7	268,4	240,3	188,5
прочие производства	-	13,4	47,5	3,7	2,5	*	*
Производство и распределение электроэнергии, газа и воды – всего, млн. рублей	-	8747,9	7195,2	9366,8	10816,7	12281,8	13258,8
в т.ч. производство, передача и распределение электроэнергии, газа, пара и горячей воды	-	7866,3	6384,1	8464,6	9680,8	11583,0	12514,4
сбор, очистка и распределение воды	-	881,6	811,0	902,2	1135,9	698,8	744,4
Инвестиции в основной капитал, млн. рублей ¹⁾	484,5	3404,7	6776,8	9459,1	13117,2	32645,4	24438,3
Ввод в действие жилых домов за счет всех источников финансирования, тыс. кв. м. общ. пл.	46,4	95,9	142,4	113,1	109,9	156,7	184,6
Объем работ, выполненных по виду деятельности «Строительство» в действующих ценах, млн. рублей	453,2	2175,5	9542,7	10389,5	8257,0	11841,5	14057,5
Продукция сельского хозяйства в хозяйствах всех категорий, млн. рублей	328,7	682,1	1614,2	2144,6	2386,4	2786,1	2184,7
Индексы производства продукции сельского хозяйства в хозяйствах всех категорий, (в сопоставимых ценах; в % к предыдущему году)	94,6	93,0	116,9	124,9	104,5	110,9	63,8
Произведено продукции сельхозорганизациями:							
скот и птица на убой (в живом весе), тонн	2011	11205	15056	18946	20743	16230	11213
молоко, тонн	101	71	10	10	75	46	1
Грузооборот автомобильного транспорта организаций всех видов экономической деятельности, млн. т-км	164,3	159,1	177,3	222,3	231,4	179,8	188,1
Пассажирооборот автомобильного транспорта организаций всех видов деятельности, млн. пасс-км	230,4	172,3	*	*	*	*	*
Оборот розничной торговли по всем каналам реализации, млн. рублей	6265,0	20017,5	37702,4	40497,3	44880,0	57238,2	70579,1
Оборот общественного питания, млн. рублей	170,1	786,0	1900,1	2095,6	2344,1	2991,0	2968,9
Объем платных услуг населению, млн. рублей	898,3	5757,4	6961,6 ¹⁾	8020,8 ¹⁾	9063,2 ¹⁾	10638,4 ¹⁾	11212,2 ¹⁾
Задолженность предприятий и организаций, млн. рублей							
дебиторская	1330,5	4870,3	10122,9	18117,7	18673,4	23717,3	25421,6
кредиторская	2016,4	7902,0	13111,6	16015,0	20030,4	26336,7	27106,8
Начисленная среднемесячная номинальная заработная плата одного работника, рублей ¹⁾	1952,7	9301,2	19049,0	21144,6	23890,9	27245,0	30030,5
Численность официально зарегистрированных безработных (на конец декабря), человек ²⁾	1189	2037	3228	2780	1971	1962	1965
Просроченная задолженность по заработной плате (на конец года), тыс. рублей	62971	4771	3229	10419	720	-	-

¹⁾ По кругу крупных и средних организаций

²⁾ Включая Благовещенский район

Организации, находящиеся на территории муниципального образования

Должность	Ф.И.О. руководителя	Телефон
Код: (4162)		
Благовещенская городская Дума 675023, г. Благовещенск, ул. Ленина, 133, каб. 201		
Глава муниципального образования	Кобелев Владимир Александрович	99-06-90
Администрация г. Благовещенска 675023, г. Благовещенск, ул. Ленина, 133		
Глава администрации	Березовский Павел Викторович	59-57-07
Основные предприятия (организации)		
Промышленные предприятия		
ОАО Молочный комбинат «Благовещенский» 675028, г. Благовещенск, Игнатьевское шоссе, 22		
Генеральный директор	Анищенко Надежда Ивановна	35-05-16
ОАО «Мясокомбинат» 675020, г. Благовещенск, Театральная, 272		
Генеральный директор	Путий Анатолий Степанович	42-44-11
ОАО Благовещенская кондитерская фабрика «Зоя» 675002, г. Благовещенск, ул. Ленина, 18		
Исполняющий директор управляющей компании «Объединенные кондитеры»	Феклистов Игорь Александрович	20-04-10
ООО «Благовещенский завод строительных материалов» 675901, с. Белогорье, ул. Заводская, 10		
Генеральный директор	Мальцев Аркадий Викторович	33-82-38
ОАО «Судостроительный завод имени Октябрьской революции» 675003, г. Благовещенск, ул. Пушкина, 189		
Генеральный директор	Попов Вячеслав Степанович	23-34-00
ОАО «Амурский металлист» 675002, г. Благовещенск, ул. Горького, 9		
Генеральный директор	Родин Сергей Александрович	22-57-25
ОАО «Благовещенский электроаппаратный завод» 675000, г. Благовещенск, ул. Ленина, 130		
Генеральный директор	Рязанцев Сергей Сергеевич	52-89-58
ООО Компания «Блок» 675029, г. Благовещенск, ул. Мухина, 110		
Директор	Канцуров Александр Николаевич	35-25-31
ООО «Амурагроцентр» 675002, г. Благовещенск, ул. Амурская, 17		
Генеральный директор	Сарапкин Александр Владимирович	20-10-01
ОАО «Винзавод» 675000, г. Благовещенск, пер. Святителя Иннокентия, 9		
Генеральный директор	Гучинский Павел Александрович	52-34-57
ОАО «Амурский хлеб» 675000, г. Благовещенск, ул. Лазо, 2		
Генеральный директор	Черкашин Сергей Борисович	23-76-47
ОАО «Хладокомбинат» 675020, г. Благовещенск, ул. Чайковского, 309		
Управляющий	Бурдиловский Юрий Михайлович	33-58-48
ОАО «ДРСК» 675000, г. Благовещенск, ул. Шевченко, 28		
Генеральный директор	Андреев Юрий Андреевич	39-73-50

Должность	Ф.И.О. руководителя	Телефон
ОАО «Амурские коммунальные системы» 67500, г. Благовещенск, ул. Амурская, 296		
Главный управляющий директор	Куприна Наталия Юрьевна	22-07-37
Филиал ОАО ДЭК «Амурэнергосбыт» 675000, г. Благовещенск, ул. 50 лет Октября, д. 65/1		
Директор	Стороженко Виталий Анатольевич	39-81-50
СП Благовещенская ТЭЦ филиал Амурская генерация 675007, г. Благовещенск, ул. Загородная, д. 177		
Директор	Сазонов Андрей Владимирович	39-87-50
Строительные организации		
ОАО «Благовещенскстрой» 675000, г. Благовещенск, пер. Святителя Иннокентия, 1		
Генеральный директор	Зиновенко Виктор Петрович	52-56-98
ОАО «Благсантехмонтаж» 675028, г. Благовещенск, Западный Промузел, база БСТМ		
Генеральный директор	Негрозов Владимир Иннокентьевич	35-29-90
ЗАО «Асфальт» 675000, г. Благовещенск, ул. Островского, 20/2		
Генеральный директор	Дрынчин Александр Васильевич	23-11-23
ООО Дальэнергосетьстрой-Амурский филиал 675000, г. Благовещенск, Стройплощадка ТЭЦ		
И. о. директора	Федченко Владимир Валентинович	39-85-36
ЗАО Мостоотряд №64 675003, г. Благовещенск, ул. Чайковского, 175 А		
Генеральный директор	Москаленко Федор Николаевич	52-53-67
ООО КСК «Хуафу» 675000, г. Благовещенск, ул. Островского, 42		
Генеральный директор	Хэ Вэнь Вань	77-16-31
ООО «Капстрой» 675000, г. Благовещенск, ул. Амурская, 17		
Генеральный директор	Галдобин Александр Иванович	39-09-03
Предприятия транспорта и связи		
ОАО Благовещенское ППЖТ 675000, г. Благовещенск, пер. Угловой, 35		
Генеральный директор	Садовский Иван Васильевич	52-73-48
ООО Авиационно-коммерческое агентство «Авиатраст» 675000, г. Благовещенск, ул. Ленина, 193		
Генеральный директор	Буслов Дмитрий Николаевич	52-26-07
Государственное унитарное предприятие «Аэропорт Благовещенск» 675019, г. Благовещенск, Аэропорт		
Генеральный директор	Шлегель Валерий Оттович	39-24-56
ЗАО «Торговый порт Благовещенск» 675002, г. Благовещенск, ул. Лазо, 1		
Генеральный директор	Олейников Максим Виктрович	22-54-00
Муниципальное предприятие Автоколонна 1275 675001, г. Благовещенск, ул. Калинина, 114		
Директор	Утоплов Вячеслав Валерьевич	22-68-80
Муниципальное предприятие «Троллейбусное управление» 675001, г. Благовещенск, ул. Тенистая, 103		
Директор	Мастюгина Ольга Юрьевна	51-87-54
Филиал ОАО «Мобильные телесистемы» 675000, г. Благовещенск, ул. Театральная, 55		
Директор филиала	Дудкин Максим Юрьевич	58-60-07

БЛАГОВЕЩЕНСК

Должность	Ф.И.О. руководителя	Телефон
Амурский филиал ОАО «Ростелеком»		
<i>675000, г. Благовещенск, ул. Пионерская, 40</i>		
Директор филиала	Логинов Александр Евгеньевич	39-12-77
Амурский филиал ОАО «Вымпел-коммуникации»		
<i>675000, г. Благовещенск, ул. Пионерская, 32</i>		
Директор	Саяев Сергей Владимирович	54-02-00
Торговые компании и предприятия		
ОАО «Амурская ярмарка»		
<i>675000, г. Благовещенск, ул. 50 лет Октября, 15</i>		
Генеральный директор	Телюк Анатолий Васильевич	99-07-01
ООО «Мега-центр»		
<i>675000, г. Благовещенск, ул. 50 лет Октября, 61</i>		
Генеральный директор	Левин Алексей Юрьевич	22-02-20
ООО «Небесный Хуафу»		
<i>675000, г. Благовещенск, ул. 50 лет Октября, 29</i>		
Генеральный директор	Куксова Татьяна Викторовна	22-12-11
ПК «Центральный универсальный магазин»		
<i>675000, г. Благовещенск, ул. 50 лет Октября, 20</i>		
Председатель	Бурчик Тамара Леонидовна	53-47-22
Производственный кооператив «Магазин «Товары для дома»		
<i>675000, г. Благовещенск, ул. Амурская, 199</i>		
Председатель	Евсеева Людмила Васильевна	52-13-38
ООО «Товары для мужчин и женщин»		
<i>675028, г. Благовещенск, Игнатьевское шоссе, 13</i>		
Директор	Пищик Елена Николаевна	36-50-50
ООО Компания «Интеграл»		
<i>675028, г. Благовещенск, 1 км. Новотроицкого шоссе</i>		
Генеральный директор	Землянский Андрей Михайлович	35-01-70
ООО «Горпромторг»		
<i>675000, г. Благовещенск, ул. 50 лет Октября, 24/2</i>		
Генеральный директор	Данильченко Сергей Борисович	22-00-30
ООО «Фауст»		
<i>675020, г. Благовещенск, ул. Полевая, 20</i>		
Генеральный директор	Конфедератов Алексей Николаевич	99-04-90
ООО «Энергокомфорт «Амур»		
<i>675000, г. Благовещенск, ул. Амурская, 296</i>		
Генеральный директор	Куприна Наталия Юрьевна	22-07-37
Филиал №2 ООО «Эй-Пи-Трейд»		
<i>675000, г. Благовещенск, ул. Кольцевая, 59</i>		
Директор филиала	Мысак Андрей Александрович	50-52-24
Филиал 2 ООО «Востокнефтепродукт»		
<i>675000, г. Благовещенск, ул. Коаснофлотская, 151</i>		
Директор филиала	Шишов Александр Васильевич	59-28-50
ОАО «Амурнефтепродукт»		
<i>675002, г. Благовещенск, ул. Первомайская, 1а</i>		
Генеральный директор	Горюнов Александр Владимирович	22-13-00
Сельскохозяйственные предприятия		
ООО «Амурский бройлер»		
<i>675020, г. Благовещенск, Птицефабрика</i>		
Генеральный директор	Турков Олег Александрович	33-69-40

Должность	Ф.И.О. руководителя	Телефон
Банки		
Филиал № 8636 - Благовещенское отделение АК Сберегательного Банка Российской Федерации 675000, г. Благовещенск, ул. Зейская, 240		
Управляющий	Михайлов Олег Владимирович	59-50-55
ОАО «Восточный экспресс банк» 675000, г. Благовещенск, пер. Св. Иннокентия, 1		
Председатель правления	Власов Сергей Николаевич	22-43-02
Операционный офис «Амурский» Дальневосточного филиала ОАО АКБ «Росбанк» 675000, г. Благовещенск, ул. Амурская, 187		
Директор	Кущенко Елена Владимировна	22-02-58
Амурский региональный филиал ОАО «Российский сельскохозяйственный банк» 675000, г. Благовещенск, ул. Ленина, 142		
Директор	Киценко Михаил Тимофеевич	22-18-00
Благовещенский региональный филиал межрегионального коммерческого банка развития связи и информатики «Связь-банк» 675000, г. Благовещенск, ул. Островского, 65		
Управляющий	Ильина Надежда Борисовна	23-17-58
Филиал ОАО «Транскредитбанк» 675000, г. Благовещенск, ул. Краснофлотская, 135		
Председатель правления	Панасенко Вячеслав Сергеевич	23-23-05
Операционный офис в г Благовещенске филиала банка ОАО ВТБ в г Хабаровске 675005, г. Благовещенск, пер. Советский, 65/1		
Руководитель дирекции по Амурской области	Клещев Сергей Алексеевич	22-31-03
«Газпромбанк» 675000, г. Благовещенск, пер. Святителя Иннокентия, 2		
Управляющий	Конова Оксана Юрьевна	31-80-01
Страховые компании		
Филиал ОАО «Российская государственная страховая компания» - «Управление Росгосстраха по Амурской области» 675000, г. Благовещенск, ул. Амурская, 229/1		
Генеральный директор	Базутко Галина Ивановна	59-92-00
ОАО «Медицинская страховая компания «Дальмедстрах» 675000, г. Благовещенск, ул. Красноармейская, 110		
Генеральный директор	Дьячкова Елена Леонидовна	23-73-49
Благовещенский филиал открытого акционерного общества «Военно-страховая компания» 675000, г. Благовещенск, пер. Уралова, 5		
Директор	Дробжев Геннадий Григорьевич	52-29-40
Печатные издания		
ООО «ИД «Амурская правда» 675028, г. Благовещенск, ул. Калинина, 126		
Генеральный директор	Щербинин Александр Юрьевич	35-17-91
ООО «Моя мадонна» 675028, г. Благовещенск, ул. Калинина, 126, каб. 804-813		
Директор	Ушаков Александр Георгиевич	35-25-01
Региональное радио и телевидение		
Филиал Федерального государственного унитарного предприятия телевизионная и радиовещательная компания «Амур» 675000, г. Благовещенск, пер. Святителя Иннокентия, 15		
Директор	Серикова Екатерина Владимировна	22-37-51

БЛАГОВЕЩЕНСК

Должность	Ф.И.О. руководителя	Телефон
ООО «Редакция телекомпании «Альфа канал» 675014, г. Благовещенск, ул. Шимановского, 27		
Генеральный директор	Морева Елена Васильевна	22-27-00
ООО «АРТ Город» 675000, г. Благовещенск, ул. Комсомольская, 52		
Директор	Солдатченков Андрей Викторович	99-11-95
МУ Информационное агентство «Город» 676000, г. Благовещенск, ул. Пионерская, 31		
Директор	Щербинин Александр Юрьевич	52-42-02
ООО «СП Радио Манхэттен драйв» 675000, г. Благовещенск, ул. Калинина, 8		
Генеральный директор	Солдатченков Андрей Викторович	99-09-67

Отдельные сведения об объектах социальной инфраструктуры¹⁾

Наименование показателя	2008	2009	2010	2011	2012
Одинокое протяжение уличной водопроводной сети, м	151400	150900	151500	153000	152200
Одинокое протяжение уличной канализационной сети, м	50500	50500	50800	50800	50800
Общая площадь жилых помещений, тыс. кв. м	4609,7	4702,5	4811,5	4911,2	5116,3
Общая площадь жилых помещений в ветхих и аварийных жилых домах, тыс. кв. м	114,6	100,2	- ²⁾	- ²⁾	- ²⁾
Число проживающих в ветхих жилых домах, человек	700	500	700	700	269
Число проживающих в аварийных жилых домах, человек	4600	4000	3711	3600	5731
Переселено из ветхих и аварийных жилых домов за отчетный год, человек	64	135	41	160	666
Число дневных общеобразовательных учреждений на начало учебного года - всего, единиц	33	29	29	22	22
в них учащихся – всего, человек	20348	21401	21325	21747	22047
Число вечерних (сменных) общеобразовательных учреждений – всего, единиц	2	1	1	-	-
в них учащихся – всего, человек	544	501	190	-	-
Число самостоятельных больничных учреждений, единиц	14	13	11	11	11
Число коек в самостоятельных больничных учреждениях, койка	4292	4511	3925	3835	3760
Мощность амбулаторно-поликлинических учреждений (самостоятельных и отделений в составе больничных учреждений и других ЛПУ), посещений в смену	7005,5	7116,9	6066,6	6119,5	6193,5
Численность врачей всех специальностей (без зубных) в учреждениях здравоохранения, человек	2855	2824	2731	2718	2424
Численность среднего медицинского персонала в учреждениях здравоохранения, человек	3671	3734	3436	3451	3517
Число негосударственных больничных учреждений, единиц	-	1	1	1	-
Число коек в негосударственных больничных учреждениях, единиц	-	18	18	18	-
Число негосударственных амбулаторно-поликлинических учреждений, единиц	14	71	71	14	18
Мощность негосударственных амбулаторно-поликлинических учреждений, посещений в смену	556,0	409,6	409,6	521,5	837

¹⁾ Здесь и далее сведения представлены органами местного самоуправления на основе формы федерального статистического наблюдения №1-МО «Сведения об объектах инфраструктуры муниципального образования». С 2010 года данные по здравоохранению показаны с учетом микропредприятий, имеющих лицензию на осуществление медицинской деятельности и оказывающих услуги по медицинской помощи населению

²⁾ Здесь и далее с 2010 года данный показатель исключен из формы №1-МО.

Наименование показателя	2008	2009	2010	2011	2012
Численность врачей всех специальностей (без зубных) в негосударственных лечебно-профилактических учреждениях, человек	203	114	114	113	163
Численность среднего медицинского персонала в негосударственных лечебно-профилактических учреждениях, человек	127	89	89	83	117
Число стационарных учреждений социального обслуживания для граждан пожилого возраста и инвалидов (взрослых), единиц	1	1	1	1	1
Число учреждений для детей-инвалидов, единиц	-	-	-	-	-
Число учреждений культурно-досугового типа, единиц	7	7	6	6	6
Число библиотек, единиц	19	19	18	17	4
Число музеев, единиц	1	1	1	1	1
Число профессиональных театров, единиц	2	2	2	2	2
Число парков культуры и отдыха (городских садов), единиц	1	1	1	1	1
Число детских музыкальных, художественных, хореографических школ и школ искусств, единиц	5	4	4	4	4
Число кинотеатров и киноустановок, единиц	8	8	8	2	8
Число спортивных сооружений – всего, единиц	388	395	415	423	410
Число детско-юношеских спортивных школ, единиц	6	6	6	6	6
Численность занимающихся в детско-юношеских спортивных школах, человек	4255	4642	4249	4471	4063
Число добровольных формирований населения по охране общественного порядка, единиц	6	-	-	-	-
Количество объектов розничной торговли и общественного питания, единиц:					
магазины ¹⁾	1120	1119	1131	1216	1230
торговые центры	26	26	29	-	-
павильоны	370	368	183	348	346
палатки, киоски	260	346	185	350	354
аптеки и аптечные магазины	75	75	78	89	95
аптечные киоски и пункты	58	58	20	24	27
общедоступные столовые, закусочные	43	51	49	39	42
столовые учебных заведений, организаций, промышленных предприятий ²⁾	67	68	54	66	66
рестораны, кафе, бары	157	165	172	164	186
автозаправочные станции	39	39	35	38	38
розничные рынки – всего	1	1	1	- ³⁾	- ³⁾
Число объектов бытового обслуживания населения, единиц	553	597	633	686	733

¹⁾ Здесь и далее с 2011 года учитывается общее число магазинов, включая магазины в торговых центрах, до 2011 г. - без торговых центров.

²⁾ Здесь и далее до 2011 года учитывался как столовые, находящиеся на балансе учебных заведений, организаций, промышленных предприятий

³⁾ Здесь и далее с 2011 года данный показатель исключен из формы №1-МО.

Белогорск



2. БЕЛОГОРСК



Белогорск – один из старейших населенных пунктов Амурской области, центр Белогорского района. Город Белогорск находится на левом берегу нижнего течения реки Томь в 50-ти км от ее устья, в 108 км от областного центра – Благовещенска и государственной границы с КНР. Территория города занимает 135,51 кв.м. Численность постоянного населения города на 1 января 2013 года составила 68,5 тыс. человек (8,4% населения Амурской области). Плотность населения – 685 человек на 1 кв. км.

Первое поселение на месте города – село Александровское, основанное в 1860 году переселенцами из Пермской области. В 1983 году рядом с селом Александровским на протоке реки Томь основано село Бочкаревка. В связи со строительством Амурской железной дороги в 1913 году село Бочкаревка становится узловой станцией. В 1926 году село Александровское и станция Бочкаревка преобразованы в город Александровск-на-Томи. В 1931 году город был переименован в Краснопартизанск, в 1935 году – в Куйбышевку-Восточную, а в 1957 году город получил название Белогорск. Он выделился в самостоятельную административно-территориальную единицу. Но пере-

менилось не только название, преобразился и сам город: он стал уютнее и краше. Благоустраиваются микрорайоны, кварталы, улицы, парки и скверы. Продолжается его строительство, идет реформирование жилищно-коммунального хозяйства.

Белогорск – промышленный и железнодорожный узел. Отсюда отходит ветка Транссибирской железнодорожной магистрали на Благовещенск.

На территории города на 1 января 2013 года зарегистрировано 596 предприятий и организаций всех форм собственности, в том числе по видам экономической деятельности: промышленное производство – 72, оптовая и розничная торговля – 101, строительство – 71, сельское хозяйство, охота и лесное хозяйство – 12, транспорт и связь – 34.

Всего в городе действует 35 крупных и средних организаций-производителей. Находясь в центре обширной сельскохозяйственной территории, Белогорск является одним из центров по переработке сельскохозяйственного сырья. По производству пищевых продуктов он занимает второе место в области, уступая только Благовещенску.

Индивидуальными предпринимателями производится более 40% колбасных изделий от общего объема области.

В Белогорске работает 16 детских дошкольных учреждений, которые посещает 3,4 тыс. детей, 8 библиотек с книжным фондом 149,7 тыс. экземпляров, 5 учреждений культуры на 1285 мест, городской музей.

Лечебно-профилактическую помощь населению оказывает 2 врачебных больничных учреждения на 613 коек, 2 амбулаторно-поликлинических учреждения мощностью 1908,5 посещений в смену, 1 фельдшерско-акушерский пункт. В системе здравоохранения работает 385 врачей, 862 работника среднего медицинского персонала.

Основные социально-экономические показатели

	2000	2005	2008	2009	2010	2011	2012
Объем отгруженных товаров собственного производства, выполненных работ и услуг собственными силами по видам деятельности, млн. рублей ¹⁾	-	484,6	1048,5	1168,2	1221,1	1475,5	2185,1
Добыча полезных ископаемых	-	-	*	*	*	*	-
добыча гравия, песка и глины	-	-	*	*	*	*	-
Обработывающие производства, всего, млн. рублей	-	207,9	383,7	442,8	422,4	535,9	1161,4
в т.ч.							
производство пищевых продуктов, включая напитки, и табака	-	50,4	82,8	171,1	179,9	170,6	285,4
текстильное и швейное производство	-	5,5	10,2	6,0	5,0	3,5	*

¹⁾ Структурирование информации с 2005 года на основе общероссийского классификатора видов экономической деятельности (ОКВЭД) по кругу крупных и средних предприятий

БЕЛОГОРСК

	2000	2005	2008	2009	2010	2011	2012
обработка древесины и производство изделий из дерева	-	12,8	0,1	4,8	-	-	*
целлюлозно-бумажное производство, издательская и полиграфическая деятельность	-	4,3	5,7	6,1	7,6	*	*
химическое производство	-	0,9	3,7	2,4	-	-	-
производство прочих неметаллических минеральных продуктов	-	17,5	*	*	*	-	-
производство машин и оборудования	-	0,6	*	*	*	*	*
производство электрооборудования, электронного и оптического оборудования	-	-	53,7	61,9	-	*	*
производство транспортных средств и оборудования	-	11,8	*	*	*	*	*
прочие производства	-	104,1	37,5	-	-	*	*
Производство и распределение электроэнергии, газа и воды, всего	-	276,7	664,3	724,7	798,3	939,4	1023,7
в т.ч. производство, передача и распределение электроэнергии, газа, пара и горячей воды	-	256,9	614,2	666,3	746,3	884,9	984,8
Инвестиции в основной капитал, млн. рублей ¹⁾	55,8	157,3	1033,8	867,3	436,8	344,2	461,9
Ввод в действие жилых домов, тыс. кв. м. общ. пл.	10,3	3,7	6,7	10,0	5,0	6,9	20,1
Объем работ, выполненных по виду деятельности «Строительство» в действующих ценах, млн. рублей	80,8	1433,4	2271,9	1132,0	992,6	573,7	420,2
Продукция сельского хозяйства в хозяйствах всех категорий, млн. рублей	103,4	143,8	176,2	261,8	237,0	296,1	243,3
Индексы производства продукции сельского хозяйства в хозяйствах всех категорий, (в сопоставимых ценах; в % к предыдущему году)	116,6	122,8	110,0	82,9	96,9	103,3	64,7
Произведено продукции сельхозорганизациями:							
скот и птица на убой (в живом весе), тонн	70	45	60	59	16	8	2-
молоко, тонн	105	39	33	10	-	-	-
Грузооборот автомобильного транспорта организаций всех видов экономической деятельности, млн. т-км ²⁾	10,8	141,6	37,2	39,5	300,3	34,4	14,2
Пассажирооборот автомобильного транспорта организаций всех видов деятельности, млн. пасс-км.	59,1	22,1	*	*	*	*	*
Оборот розничной торговли по всем каналам реализации, млн. рублей	965,0	1655,5	3927,7	4467,9	5189,5	6135,1	6572,6
Оборот общественного питания, млн. рублей	10,4	48,8	135,4	177,5	194,8	215,3	232,0
Объем платных услуг населению, млн. рублей	139,6	477,5	741,1 ²⁾	838,3 ²⁾	1346,2 ²⁾	939,6 ²⁾	569,3 ²⁾
Задолженность предприятий и организаций, млн. рублей							
дебиторская	269,3	305,6	692,7	1266,9	2710,7	2579,6	1919,3
кредиторская	520,9	592,9	1233,4	2007,6	2929,9	1748,1	1625,4

¹⁾ За 2005-2011 гг. по полному кругу, за 2012 год – без субъектов малого предпринимательства и объема инвестиций, не наблюдаемых прямыми статистическими методами

²⁾ По крупным и средним организациям

	2000	2005	2008	2009	2010	2011	2012
Начисленная среднемесячная номинальная заработная плата одного работника, рублей: ¹⁾	1740,5	8287,5	17890,3	20681,3	23226,7	26783,8	32384,5
Численность официально зарегистрированных безработных (на конец декабря), человек ²⁾	942	1517	2022	2023	1744	1384	1347
Просроченная задолженность по заработной плате (на конец года), тыс. рублей	14491	1630	3255	-	2369	-	-

Организации, находящиеся на территории муниципального образования

Должность	Ф.И.О. руководителя	Телефон
Код: (41641)		
Совет народных депутатов Белогорского городского самоуправления		
<i>676850, г. Белогорск, ул. Гагарина, 2</i>		
Председатель	Гратий Виктория Владимировна	2-28-74
Администрация муниципального образования г. Белогорска		
<i>676850, г. Белогорск, ул. Гагарина, 2</i>		
Глава	Мелюков Станислав Юрьевич	2-09-09
Основные предприятия (организации)		
Промышленные предприятия		
Муниципальное унитарное предприятие «Теплоэнерго города Белогорска»		
<i>676850, г. Белогорск, ул. Скорикова, 20 «А»</i>		
Директор	Олейник Михаил Юрьевич	2-18-71
ООО «Водоканал»		
<i>676850, г. Белогорск, ул. Пушкина, 27</i>		
Генеральный директор	Атландеров Владимир Валентинович	5-06-59
ОАО «680 АРЗ»		
<i>676850, г. Белогорск, ул. Базарная, 2 «А»</i>		
Генеральный директор	Хретинин Василий Николаевич	5-34-86
ОАО «Белогорская типография»		
<i>676850, г. Белогорск, ул. Партизанская, 13</i>		
Директор	Макарова Любовь Алексеевна	2-17-71
ОАО Комбинат хлебопродуктов «Восточный»		
<i>676850, г. Белогорск, ул. Производственная, 18</i>		
Генеральный директор	Суханов Юрий Анатольевич	5-90-79
ООО «Модуль»		
<i>676850, г. Белогорск, ул. Первомайская, 56</i>		
Исполнительный директор	Филатова Наталья Васильевна	5-94-32
Генеральный директор	Сухих Павел Полиевтович	
ОАО «Горпищекомбинат»		
<i>676850, г. Белогорск, ул. Набережная, 123</i>		
Генеральный директор	Соколов Сергей Васильевич	2-38-40
Строительные организации		
ООО Строительная компания «Мост – Восток»		
<i>676850, г. Белогорск, ул. Кирова, 279 Б</i>		
Генеральный директор	Москаленко Петр Николаевич	2-34-00

¹⁾ По крупным и средним организациям

²⁾ Включая Белогорский район

БЕЛОГОРСК


Должность	Ф.И.О. руководителя	Телефон
ОАО «19 ЦАРЗ» 676850, г. Белогорск, ул. Кирова, 253		
Генеральный директор	Симонов Николай Николаевич	2-01-80
Исполнительный директор	Протопопов Александр Викторович	
Прорабский участок №2 станции Белогорск СМТ № 15 филиала ОАО «РЖДстрой» 676850, г. Белогорск, ул. 50 лет ВЛКСМ, 66 «А»		
Начальник участка	Назаренко Юрий Павлович	3-27-20
Белогорская дистанция гражданских сооружений по эксплуатации зданий и сооружений - филиала ОАО РЖД Забайкальской железной дороги 676850, г. Белогорск, ул. Набережная, 37		
Начальник	Шохорев Виктор Николаевич	3-22-25
Белогорский почтамт управления ФПС Амурской области – филиала ФГУП «Почта России» 676850, г. Белогорск, ул. Кирова, 123		
Начальник	Сокуренько Татьяна Дормидонтовна	2-03-03
Амурский филиал ОАО межгородной и международной электрической связи «Ростелеком» 676850, г. Белогорск, ул. Кирова, 257 «А»		
Начальник ТЦТЭТ	Гладкий Руслан Николаевич	2-25-32
Банки		
Дальневосточный банк ОАО «Сбербанк России» г. Хабаровск 676850, г. Белогорск, ул. Ленина, 55		
Заведующий доп. офисом	Куковьякина Светлана Александровна	2-33-22
Дополнительный офис Амурского регионального филиала ОАО «Российский сельскохозяйственный банк» офис 3349/23/12 676863, г. Белогорск, ул. Кирова, 255 «В»		
Управляющий	Ткачук Ольга Всеволодовна	2-67-45

Отдельные объекты социальной инфраструктуры

Наименование показателя	2008	2009	2010	2011	2012
Одинокое протяжение уличной водопроводной сети, м	63400	75800	63400	63500	63500
Одинокое протяжение уличной канализационной сети, м	45100	100700	45100	44900	44900
Общая площадь жилых помещений, тыс. кв. м	1382,9	1389,5	1393	1399,4	1417,5
Общая площадь жилых помещений в ветхих и аварийных жилых домах, тыс. кв. м	76,3	73,2	-	-	-
Число проживающих в ветхих жилых домах, человек	2191	1800	600	600	600
Число проживающих в аварийных жилых домах, человек	1822	1700	2900	2900	2827
Переселено из ветхих и аварийных жилых домов за отчетный год, человек	-	38	79	-	73
Число дневных общеобразовательных учреждений на начало учебного года - всего, единиц	16	14	13	13	13
в них учащихся – всего, человек	7386	7353	7329	7385	7393
Число вечерних (сменных) общеобразовательных учреждений – всего, единиц	2	2	1	1	1
в них учащихся – всего, человек	526	466	255	251	218
Число самостоятельных больничных учреждений, единиц	2	2	2	2	2
Число коек в самостоятельных больничных учреждениях, койка	372	702	627	595	586
Мощность амбулаторно-поликлинических учреждений (самостоятельных и отделений в составе больничных учреждений и других ЛПУ), посещений в смену	1052,5	1128,5	1656,4	1480,5	1430,5
Численность врачей всех специальностей (без зубных) в учреждениях здравоохранения, человек	233	314	322	324	326

Наименование показателя	2008	2009	2010	2011	2012
Численность среднего медицинского персонала в учреждениях здравоохранения, человек	466	665	729	731	707
Число негосударственных больничных учреждений, единиц	1	1	1	1	1
Число коек в негосударственных больничных учреждениях, единиц	144	130	144	20	20
Число негосударственных амбулаторно-поликлинических учреждений, единиц	2	2	2	1	1
Мощность негосударственных амбулаторно-поликлинических учреждений, посещений в смену	469,0	464,0	434	259	259
Численность врачей всех специальностей (без зубных) в негосударственных лечебно-профилактических учреждениях, человек	64	59	53	46	31
Численность среднего медицинского персонала в негосударственных лечебно-профилактических учреждениях, человек	172	150	127	91	91
Число стационарных учреждений социального обслуживания для граждан пожилого возраста и инвалидов (взрослых), единиц	1	1	1	1	1
Число учреждений для детей-инвалидов, единиц	-	1	1	1	1
Число учреждений культурно-досугового типа, единиц	4	5	5	6	5
Число библиотек, единиц	5	5	6	7	7
Число музеев, единиц	1	1	1	1	1
Число профессиональных театров, единиц	-	-	-	-	-
Число парков культуры и отдыха (городских садов), единиц	1	1	1	1	1
Число детских музыкальных, художественных, хореографических школ и школ искусств, единиц	3	2	2	2	1
Число кинотеатров и киноустановок, единиц	1	1	1	1	-
Число спортивных сооружений – всего, единиц	130	132	133	136	137
Число детско-юношеских спортивных школ, единиц	2	3	3	3	4
Численность занимающихся в детско-юношеских спортивных школах, человек	1631	2116	2039	1869	2172
Число добровольных формирований населения по охране общественного порядка, единиц	7	-	-	-	-
Количество объектов розничной торговли и общественного питания, единиц:					
магазины	326	339	338	350	353
торговые центры	11	12	5	-	-
павильоны	94	76	91	91	91
палатки, киоски	44	25	52	52	52
аптеки и аптечные магазины	13	13	16	16	16
аптечные киоски и пункты	6	6	4	4	4
общедоступные столовые, закусочные	23	28	28	19	19
столовые учебных заведений, организаций, промышленных предприятий	28	25	25	25	25
рестораны, кафе, бары	24	33	31	31	34
автозаправочные станции	13	13	17	17	17
розничные рынки – всего	3	3	3	-	-
Число объектов бытового обслуживания населения, единиц	168	144	154	158	162

Зея



3. ЗЕЯ



Зея - город областного подчинения, административный центр Зейского района, крупный перевалочный пункт в бассейне верховья Зеи, один из центров гидроэнергетики Амурской области и Дальнего Востока. В 1979 году награжден орденом «Знак Почета». Город расположен на правом берегу реки Зеи в 660 км от ее устья, у южных склонов хребта Тукурингра и в 532 км от областного центра.

Территория города составляет 40,4 кв.км. Численность постоянного населения на 1 января 2013 года составила 24,4 тыс. человека (3,0% населения Амурской области). Плотность населения составляет 609 человек на 1 кв.км.

Зея – город гидроэнергетиков и золотодобытчиков. Он возник в 1879 году как база Верхнеамурской золотопромышленной компании с названием «Зейский Склад».

Филиалом ОАО «Русгидро» - «Зейской ГЭС» в 2012 году выработано 43% электроэнергии, произведенной на территории области.

По состоянию на 1 января 2013 года в городе зарегистрировано 372 предприятия и организации, в том числе по видам экономической деятельности: промышленное производство – 67, строительство – 41, оптовая и

розничная торговля – 51, транспорт и связь – 27.

Работают 9 дошкольных учреждений (в них 1,3 тыс. детей), 1 музей, 1 клуб на 412 мест, действует библиотека с книжным фондом 22,2 тыс. экземпляров.

Лечебно-профилактическую помощь населению оказывает 1 врачебное больничное учреждение на 231 койку, 3 амбулаторно-поликлинических учреждения мощностью 1027,0 посещений в смену. В системе здравоохранения работает 135 врачей, 416 работников среднего медицинского персонала.

Основные социально-экономические показатели

	2000	2005	2008	2009	2010	2011	2012
Объем опгруженных товаров собственного производства, выполненных работ и услуг собственными силами по видам деятельности, млн. рублей ¹⁾	-	1792,7	1990,4	2237,9	3787,6	2441,0	2448,1
Добыча полезных ископаемых – всего, млн. рублей	-	630,2	260,6	323,6	345,4	508,0	534,8
в т.ч. добыча руд и песков драгоценных металлов	-	630,2	260,7	323,6	345,4	508,0	534,8
Обрабатывающие производства, всего, млн. рублей	-	9,9	16,9	23,7	22,6	25,0	34,9
в т.ч. производство пищевых продуктов, включая напитки, и табака	-	8,3	-	-	-	-	-
целлюлозно-бумажное производство, издательская и полиграфическая деятельность	-	1,6	12,2	20,0	22,6	25,0	25,1
производство электрооборудования, электронного и оптического оборудования	-	-	-	-	-	-	-

¹⁾ Структурирование информации с 2005 года на основе общероссийского классификатора видов экономической деятельности (ОК-ВЭД) по кругу крупных и средних предприятий

	2000	2005	2008	2009	2010	2011	2012
Производство и распределение электроэнергии, газа и воды, всего, млн. рублей	-	1152,6	1712,8	1890,6	3419,6	1908,0	1878,4
в т.ч. производство, передача и распределение электроэнергии, газа, пара и горячей воды	-	1152,6	1712,4	1890,6	3419,6	1908,0	1878,4
Инвестиции в основной капитал, млн. рублей ¹⁾	127,7	253,3	326,4	342,4	381,3	1045,1	1066,9
Ввод в действие жилых домов, тыс. кв. м. общ. пл.	5,2	1,8	1,6	1,4	1,0	1,4	5,5
Объем работ, выполненных по виду деятельности «Строительство» в действующих ценах, млн. рублей	32,3	11,4	206,3	259,1	304,1	241,8	426,7
Продукция сельского хозяйства в хозяйствах всех категорий, млн. рублей	60,4	27,5	67,8	105,0	120,2	109,9	111,8
Индексы производства продукции сельского хозяйства в хозяйствах всех категорий, (в сопоставимых ценах; в % к предыдущему году)	106,0	94,3	124,2	95,7	109,7	82,2	93,0
Произведено продукции сельхозорганизациями:							
скот и птица на убой (в живом весе), тонн	79	58	6	1	26	1	1
молоко, тонн	1324	179	32	31	28	19	15
Грузооборот автомобильного транспорта всех видов экономической деятельности, млн. т-км ²⁾	24,1	22,5	12,0	9,7	12,1	13,7	14,1
Пассажирооборот автомобильного транспорта всех видов деятельности, млн. пасс-км	24,6	9,0	*	*	*	*	*
Оборот розничной торговли по всем каналам реализации, млн. рублей	488,0	649,4	914,3	1108,6	1224,3	1540,1	1756,4
Оборот общественного питания по полному кругу предприятий, млн. рублей	12,1	22,1	40,8	41,1	45,0	62,9	89,7
Объем платных услуг населению, млн. рублей	67,6	275,0	157,3 ²⁾	149,3 ²⁾	319,5 ²⁾	297,0 ²⁾	327,0 ²⁾
Задолженность предприятий и организаций, млн. рублей							
дебиторская	881,4	580,0	162,7	131,4	180,7	201,9	158,8
кредиторская	921,5	479,5	129,5	88,6	100,8	199,4	157,2
Начисленная среднемесячная номинальная заработная плата одного работника, рублей ²⁾	2753,3	9481,3	19371,0	21125,0	23735,2	26112,5	28929,2
Численность официально зарегистрированных безработных (на конец декабря), человек ³⁾	851	1704	972	1120	619	579	643
Просроченная задолженность по заработной плате (на конец года), тыс. рублей	34947	2687	-	-	-	-	-

¹⁾ За 2005-2010гг. по полному кругу, за 2011 год – без субъектов малого предпринимательства и объема инвестиций, не наблюдаемых прямыми статистическими методами

²⁾ По крупным и средним организациям

³⁾ Включая Зейский район

Организации, находящиеся на территории муниципального образования

Должность	Ф.И.О. руководителя	Телефон
Код (41658)		
Зейский городской совет народных депутатов <i>676246, г. Зeya, ул. Мухина, 217</i>		
Глава города Зeya- Председатель	Матвеев Сергей Александрович	2-43-08
Администрация г.Зей <i>67646, г. Зeya, ул. Мухина, 217</i>		
Глава администрации	Сорочук Вячеслав Иванович	2-44-25
Основные предприятия (организации)		
Промышленные предприятия		
ОАО «Зейский лесоперевалочный комбинат» <i>676246, г. Зeya, пер. Западный, 9</i>		
Генеральный директор	Бобрышев Николай Васильевич	2-44-72
Филиал ОАО «РусГидро» - «Зейская ГЭС» <i>676244, г. Зeya</i>		
Директор филиала	Савельева Ирина Дмитриевна	2-45-31
ОАО Регионально-Энергетическая Маркетингово-Инвестиционная Корпорация <i>676244, г. Зeya, пер. Промышленный, 11</i>		
Генеральный директор	Зильберблум Виталий Николаевич	3-19-27
Артель старателей «Восток – 1» <i>676246, г. Зeya, Сухая протока, 1</i>		
Председатель	Ломакин Роман Владимирович	2-26-89
МУП «Ритуальные услуги» <i>676246, г. Зeya, пер. Пушкина, 8</i>		
Директор	Варахтин Виктор Васильевич	2-22-98
ООО «Теплоэнергетическая компания» <i>676244, г. Зeya, ул. Магистральная, 15</i>		
Генеральный директор	Дедышев Валерий Борисович	2-46-15
Транспортные предприятия		
Филиал ФКП «Аэропорты Приамурья - аэропорт Зeya» <i>676246, г. Зeya, Аэропорт</i>		
Начальник филиала Аэропорт «Зeya»	Тафатулин Александр Фомирович	2-42-99
ОАО «Зейское автотранспортное предприятие» <i>676246, г. Зeya, ул. Пушкина, 36</i>		
Генеральный директор	Черняк Владимир Соломонович	2-43-82
Производственный участок «Зeya» ЗАО «Торговый порт Благовещенск» <i>676246, г. Зeya, ул. Набережная, 103 А</i>		
Начальник	Ковалев Иван Николаевич	2-16-97
ОАО «ДЭП №201» <i>676246, г. Зeya, ул. Мухина, 381</i>		
Директор	Федулов Валерий Алексеевич	2-44-95
Страховые компании		
Филиал ООО «Росгосстрах» в Амурской области - Страховой отдел в г. Зeya <i>676246, г. Зeya, пер. Жуковского, 15</i>		
Начальник	Ворсина Зинаида Федосеевна	2-16-23

Должность

Ф.И.О. руководителя

Телефон

Банки

Дальневосточный банк ОАО «Сбербанк России»
дополнительный офис Благовещенского отделения №8636/0180
 676244, г. Зея, п. Светлый, 98

Руководитель дополнительного офиса Малышкина Светлана Юрьевна 3-19-03

Дополнительный офис №17 в г. Зея «Азиатско-Тихоокеанского Банка» (ОАО)
 676246, г. Зея, пер. Жуковского, 15

Начальник Юницкая Ольга Николаевна 2-41-40

Дополнительный офис Амурского регионального филиала
ОАО «Российский сельскохозяйственный банк» офис 3349/23/13
 676246, г. Зея, ул. Мухина, 397

Управляющий Григорьев Николай Николаевич 2-49-47

Печатные издания

АНО ИД «Зейский вестник»
 676246 г. Зея, ул. Мухина, 247

Директор Лебедева Лидия Алексеевна 2-14-02

Отдельные объекты социальной инфраструктуры

Наименование показателя	2008	2009	2010	2011	2012
Одинокое протяжение уличной водопроводной сети, м	34600	19600	19600	21800	21800
Одинокое протяжение уличной канализационной сети, м	23000	23000	23000	23000	2300
Общая площадь жилых помещений, тыс. кв. м	579,1	580,3	581,3	583,2	586,5
Общая площадь жилых помещений в ветхих и аварийных жилых домах, тыс. кв. м	44	43,8	-	-	-
Число проживающих в ветхих жилых домах, человек	1800	1800	1700	1700	1700
Число проживающих в аварийных жилых домах, человек	300	300	200	197	200
Переселено из ветхих и аварийных жилых домов за отчетный год, человек	19	4	28	3	-
Число дневных общеобразовательных учреждений на начало учебного года - всего, единиц	6	6	6	6	6
в них учащихся – всего, человек	3111	3031	2978	3020	22047
Число вечерних (сменных) общеобразовательных учреждений – всего, единиц	1	-	-	-	-
в них учащихся – всего, человек	104	77	-	-	-
Число самостоятельных больничных учреждений, единиц	1	1	1	1	1
Число коек в самостоятельных больничных учреждениях, койка	204	225	224	221	226
Мощность амбулаторно-поликлинических учреждений (самостоятельных и отделений в составе больничных учреждений и других ЛПУ), посещений в смену	1011,0	1026,0	1089,0	1089,0	1089,0
Численность врачей всех специальностей (без зубных) в учреждениях здравоохранения, человек	134	142	140	142	138
Численность среднего медицинского персонала в учреждениях здравоохранения, человек	410	432	432	437	432
Число негосударственных больничных учреждений, единиц	-	-	-	-	-
Число коек в негосударственных больничных учреждениях, единиц	-	-	-	-	-
Число негосударственных амбулаторно-поликлинических учреждений, единиц	-	1	1	1	1

Наименование показателя	2008	2009	2010	2011	2012
Мощность негосударственных амбулаторно-поликлинических учреждений, посещений в смену	-	25	30	30	30
Численность врачей всех специальностей (без зубных) в негосударственных лечебно-профилактических учреждениях, человек ¹⁾	1	3	2	4	4
Численность среднего медицинского персонала в негосударственных лечебно-профилактических учреждениях, человек ¹⁾	3	1	1	1	1
Число стационарных учреждений социального обслуживания для граждан пожилого возраста и инвалидов (взрослых), единиц	-	1	1	-	-
Число учреждений для детей-инвалидов, единиц	-	-	-	-	-
Число учреждений культурно-досугового типа, единиц	1	1	1	1	1
Число библиотек, единиц	1	1	1	1	1
Число музеев, единиц	1	1	1	1	1
Число профессиональных театров, единиц	-	-	-	-	-
Число парков культуры и отдыха (городских садов), единиц	-	-	-	-	-
Число детских музыкальных, художественных, хореографических школ и школ искусств, единиц	1	1	1	1	1
Число кинотеатров и киноустановок, единиц	-	-	-	1	1
Число спортивных сооружений – всего, единиц	68	68	70	70	69
Число детско-юношеских спортивных школ, единиц	2	2	2	2	2
Численность занимающихся в детско-юношеских спортивных школах, человек	811	854	920	925	923
Число добровольных формирований населения по охране общественного порядка, единиц	-	-	-	-	-
Количество объектов розничной торговли и общественного питания, единиц:					
магазины	188	183	185	192	199
торговые центры	4	5	7	-	-
павильоны	41	42	42	42	40
палатки, киоски	13	12	14	13	13
аптеки и аптечные магазины	7	7	7	7	6
аптечные киоски и пункты	10	10	10	10	10
общедоступные столовые, закусочные	5	4	4	4	4
столовые учебных заведений, организаций, промышленных предприятий	8	8	8	8	8
рестораны, кафе, бары	9	10	13	16	14
автозаправочные станции	9	9	9	8	8
розничные рынки – всего	-	-	-	-	-
Число объектов бытового обслуживания населения, единиц	93	87	106	112	117



¹⁾ Включаются работники Центра гигиены и эпидемиологии системы ОАО «РЖД», а так же медицинский персонал санаториев – профилакториев и оздоровительных центров.

Прогресс



4. пгт ПРОГРЕСС

Прогресс – поселок городского типа областного подчинения. Расположен на юго-востоке Зейско-Буреинской равнины в 200 км от Благовещенска.

До 01.01.2006 года пгт Прогресс входил в состав г. Райчихинска. С 1 января 2006 года Прогресс получил статус самостоятельного муниципального образования.

Численность населения на 1 января 2013 года – 12,8 тыс. человек (1,6% населения Амурской области). Плотность населения – 64 человека на 1 кв. км.

Основными видами экономической деятельности являются обрабатывающие производства и производство и распределение электроэнергии.

На 1 января 2013 года в поселке зарегистрировано 106 предприятий по следующим видам экономической деятельности: промышленное производство – 25, строительство – 13, оптовая и розничная торговля – 10, транспорт и связь - 1.

Ведущие предприятия: ОАО «Амурдормаш» (выпускающее специализированные прицепы) и «Райчихинская ГРЭС» (производящая электро- и теплоэнергию).

В поселке работает 6 дошкольных учреждений, которые посещает 628 детей, 1 учреждение клубного типа на 310 посадочных мест в зрительном зале.

Лечебно-профилактическую помощь населению оказывает 1 врачебное больничное учреждение на 62 койки, 1 амбулаторно-поликлиническое учреждение мощностью 166,5 посещений в смену. В системе здравоохранения работает 38 врачей, 149 работников среднего медицинского персонала.

Основные социально-экономические показатели

	2006	2007	2008	2009	2010	2011	2012
Объем отгруженных товаров собственного производства, выполненных работ и услуг собственными силами по видам деятельности, млн. рублей ¹⁾	1156,1	539,8	656,8	537,9	640,8	571,3	782,8
Добыча полезных ископаемых	-	2,6	-	-	-	*	-
добыча бурого угля	-	2,6	-	-	-	*	-
Обрабатывающие производства всего, млн. рублей	212,5	120,1	256,9	194,3	285,6	137,6	254,3
в т.ч.							
производство пищевых продуктов, включая напитки, и табака	5,4	*	*	*	*	*	*
обработка древесины и производство изделий из дерева	1,7	*	*	*	*	*	-
производство прочих неметаллических минеральных продуктов	53,4	*	*	*	*	-	*
производство машин и оборудования	3,4	*	*	*	*	*	*
производство транспортных средств и оборудования	5,3	*	*	*	*	*	*
металлургическое производство и производство готовых металлических изделий	143,3	*	*	*	*	*	*
Производство и распределение электроэнергии, газа и воды, млн. рублей	943,6	417,1	399,9	343,6	355,2	433,7	528,5
Инвестиции в основной капитал, млн. рублей ²⁾	10,6	24,1	8,0	19,2	77,1	37,5	17,8
Ввод в действие жилых домов, тыс. кв.м. общей площади	0,6	0,2	0,9	0,4	0,9	1,5	0,8

¹⁾ По крупным и средним организациям

²⁾ За 2005-2010гг. по полному кругу, за 2011 год – без субъектов малого предпринимательства и объема инвестиций, не наблюдаемых прямыми статистическими методами

ПРОГРЕСС

	2006	2007	2008	2009	2010	2011	2012
Объем работ, выполненных по виду деятельности «Строительство» в действующих ценах, млн. рублей	46,6	16,6	17,1	36,3	23,2	18,3	12,1
Грузооборот автомобильного транспорта всех видов экономической деятельности, млн. т-км ¹⁾	-	13,5	13,1	1,1	0,7	1,0	*
Пассажирооборот автомобильного транспорта всех видов деятельности, млн. пасс-км.	1,9	*	*	*	*	*	*
Оборот розничной торговли во всех каналах реализации, млн. рублей	78,8	93,9	122,2	133,2	161,3	226,2	314,9
Оборот общественного питания, млн. рублей	1,8	1,9	2,7	2,8	5,5	9,9	28,9
Объем платных услуг населению, млн. рублей	64,8	80,3	79,5 ¹⁾	54,9 ¹⁾	75,8 ¹⁾	83,6 ¹⁾	86,0 ¹⁾
Задолженность предприятий и организаций, млн. рублей							
дебиторская	119,4	63,1	15,9	62,5	*	*	37,6
кредиторская	168,4	132,4	53,9	61,5	*	*	134,2
Начисленная среднемесячная номинальная заработная плата одного работника, рублей ¹⁾	8022,3	10234,9	13015,2	15497,8	16831,8	18379,9	20432,2
Численность официально зарегистрированных безработных (на конец декабря), человек
Просроченная задолженность по выплате заработной плате (на конец года), тыс. рублей	-	-	31	-	-	-	-



¹⁾ По крупным и средним организациям

Организации, находящиеся на территории муниципального образования

Должность	Ф.И.О. руководителя	Телефон
Код: (41647)		
Совет народных депутатов пгт Прогресс <i>676790, пгт Прогресс, ул. Пушкина, 7</i>		
Председатель	Зверева Людмила Семеновна	4-43-47
Администрация пгт Прогресс <i>676790, пгт Прогресс, ул. Пушкина, 7</i>		
Глава	Тутынин Евгений Дмитриевич	4-46-46
Основные предприятия (организации)		
Промышленные предприятия		
ОАО «Амурдормаш» <i>676790, пгт Прогресс, ул. Набережная, 7</i>		
Генеральный директор	Грибов Константин Иванович	4-41-60
СП «Райчихинская ГРЭС» филиал Амурская генерация ОАО ДГК <i>676790, пгт Прогресс, ул. Бурейская, 1</i>		
Директор	Усов Игорь Степанович	4-57-03
МУП «Питание-торговля» <i>676790, пгт Прогресс, ул. Промышленная, 10</i>		
Директор	Шпак Юрий Леонидович	4-56-35
ООО «Водоканал» <i>676790, пгт Прогресс, ул. Ленинградская, 12-а</i>		
Директор	Соболева Ирина Геннадьевна	4-46-71

Отдельные объекты социальной инфраструктуры

Наименование показателя	2008	2009	2010	2011	2012
Одинокое протяжение уличной водопроводной сети, м	13300	13300	13300	13300	16800
Одинокое протяжение уличной канализационной сети, м	8900	12900	12900	12900	12500
Общая площадь жилых помещений, тыс. кв. м	352,4	352,5	350	351,07	352,2
Общая площадь жилых помещений в ветхих и аварийных жилых домах, тыс. кв. м	19,4	22,4	-	-	-
Число проживающих в ветхих жилых домах, человек	209	1000	400	341	400
Число проживающих в аварийных жилых домах, человек	854	-	400	341	300
Переселено из ветхих и аварийных жилых домов за отчетный год, человек	8	12	4	59	14
Число дневных общеобразовательных учреждений на начало учебного года - всего, единиц	5	5	5	5	5
в них учащихся – всего, человек	1687	1703	1750	1715	1653
Число вечерних (сменных) общеобразовательных учреждений – всего, единиц	-	-	-	-	-
в них учащихся – всего, человек	52	45	-	-	-
Число самостоятельных больничных учреждений, единиц	1	1	1	1	1
Число коек в самостоятельных больничных учреждениях, койка	104	120	120	91	62
Мощность амбулаторно-поликлинических учреждений (самостоятельных и отделений в составе больничных учреждений и других ЛПУ), посещений в смену	166,5	166,5	166,5	166,5	166,5
Численность врачей всех специальностей (без зубных) в учреждениях здравоохранения, человек	38	41	38	38	37

ПРОГРЕСС

Наименование показателя	2008	2009	2010	2011	2012
Численность среднего медицинского персонала в учреждениях здравоохранения, человек	159	148	146	141	141
Число негосударственных больничных учреждений, единиц	-	-	-	-	-
Число коек в негосударственных больничных учреждениях, единиц	-	-	-	-	-
Число негосударственных амбулаторно-поликлинических учреждений, единиц	-	-	-	-	-
Мощность негосударственных амбулаторно-поликлинических учреждений, посещений в смену	-	-	-	-	-
Численность врачей всех специальностей (без зубных) в негосударственных лечебно-профилактических учреждениях, человек	-	-	-	-	-
Численность среднего медицинского персонала в негосударственных лечебно-профилактических учреждениях, человек	-	-	-	-	-
Число стационарных учреждений социального обслуживания для граждан пожилого возраста и инвалидов (взрослых), единиц	-	-	-	-	-
Число учреждений для детей-инвалидов, единиц	-	-	-	-	-
Число учреждений культурно-досугового типа, единиц	2	2	1	1	1
Число библиотек, единиц	2	2	2	2	-
Число музеев, единиц	-	-	-	-	-
Число профессиональных театров, единиц	-	-	-	-	-
Число парков культуры и отдыха (городских садов), единиц	-	-	-	-	-
Число детских музыкальных, художественных, хореографических школ и школ искусств, единиц	1	1	1	1	1
Число кинотеатров и киноустановок, единиц	-	-	-	1	1
Число спортивных сооружений – всего, единиц	26	29	30	27	14
Число детско-юношеских спортивных школ, единиц	1	1	1	1	1
Численность занимающихся в детско-юношеских спортивных школах, человек	384	372	286	302	279
Число добровольных формирований населения по охране общественного порядка, единиц	-	-	-	-	-
Количество объектов розничной торговли и общественного питания, единиц:					
магазины	98	91	90	108	116
торговые центры	10	13	13	-	-
павильоны	4	7	10	10	11
палатки, киоски	7	11	11	10	10
аптеки и аптечные магазины	2	2	2	2	2
аптечные киоски и пункты	3	3	3	4	3
общедоступные столовые, закусочные	1	1	-	-	-
столовые учебных заведений, организаций, промышленных предприятий	10	10	10	10	10
рестораны, кафе, бары	4	5	5	5	5
автозаправочные станции	2	2	2	2	1
розничные рынки - всего	-	-	-	-	-
Число объектов бытового обслуживания населения, единиц	40	40	43	53	54

Райчихинск



5. РАЙЧИХИНСК

Райчихинск – город областного подчинения. Расположен он на юго-востоке Зейско-Буреинской равнины в 165 км от г. Благовещенска.

Райчихинск - старейший и крупнейший на Дальнем Востоке центр угледобычи и энергетики, его называют «кочегаркой» Амурской области. Он возник в 1932 году как рабочий поселок Райчиха в связи с разработкой бурого угля.

4 мая 1944 года он преобразован в город областного подчинения. В состав города входили населенные пункты: поселок Восточный и подсобное хозяйство N 2; деревня Духовская слилась с новым рабочим поселением Зельвино. Численность жителей в этих населенных пунктах составляла: Зельвино – 3700 человек, Восточный – 2900 человек, подсобное хозяйство – 850 человек.

Численность постоянного населения на 1 января 2013 года составила 21,3 тыс. человек (2,6% населения Амурской области). Плотность населения – 107 человек на 1 кв. км.

По состоянию на 1 января 2013 года в городе зарегистрировано 268 предприятий и организаций по следующим видам экономической деятельности: промышленное производство – 43, сельское хозяйство, охота и лесное хозяйство – 4, строительство – 21, оптовая и розничная торговля – 59, транспорт и связь – 14.

Угледобывающим предприятием в Амурской области является ООО «Амурский уголь». В 2012 году по сравнению с 2011 годом угля добыто больше на 2,5%.

В 2012 году предприятиями и организациями г. Райчихинска (без субъектов малого предпринимательства) отгружено товаров собственного производства, выполнено работ и оказано услуг собственными силами в фактически действующих ценах на сумму 454,1 млн. рублей.

Внешние транспортные связи осуществляют железнодорожная станция на ветке Буря-Райчихинск с выходом на Забайкальскую железнодорожную магистраль и автодорога республиканского значения на г. Благовещенск.

Дошкольное воспитание детей осуществляют 9 постоянных учреждений, которые посещают 1064 ребенка, работает 3 библиотеки с книжным фондом 83,7 тыс. экземпляров, 2 клубных учреждения на 470 мест, краеведческий музей.

Лечебно-профилактическую помощь населению оказывает 1 врачебное больничное учреждение на 166 коек, 1 амбулаторно-поликлиническое учреждение мощностью 995,6 посещений в смену. В системе здравоохранения работает 870 врачей, 313 работников среднего медицинского персонала.



Основные социально-экономические показатели

	2000	2005	2008	2009	2010	2011	2012
Объем отгруженных товаров собственного производства, выполненных работ и услуг собственными силами по видам деятельности, млн. рублей ¹⁾	-	1362,8	724,6	1066,3	1108,1	861,6	454,1
Добыча полезных ископаемых, всего, млн. рублей	-	923,9	*	*	*	*	*
в т.ч. добыча бурого угля	-	923,9	*	*	*	*	*
Обрабатывающие производства всего, млн. рублей	-	188,4	169,2	120,1	0,6	*	*
в т.ч.							
производство пищевых продуктов, включая напитки, и табака	-	21,5	17,1	0,2	-	-	-
обработка древесины и производство изделий из дерева	-	0,1	-	-	-	-	-

¹⁾ Структурирование информации с 2005 года на основе общероссийского классификатора видов экономической деятельности (ОК-ВЭД) по кругу крупных и средних предприятий

	2000	2005	2008	2009	2010	2011	2012
целлюлозно-бумажное производство, издательская и полиграфическая деятельность	-	2,2	*	*	*	*	*
производство прочих неметаллических минеральных продуктов	-	60	123,3	118,4	-	-	-
металлургическое производство и производство готовых металлических изделий	-	79,8	-	0,2	-	-	-
производство машин и оборудования	-	6,0	-	0,5	-	-	-
производство электрооборудования, электронного и оптического оборудования	-	2,7	-	-	-	-	-
производство транспортных средств и оборудования	-	6,2	-	-	-	-	-
прочие производства	-	9,9	26,9	0,2	-	-	*
Производство и распределение электроэнергии, газа и воды, млн. рублей	-	250,5	56,2	168,7	462,0	*	*
в т. ч. производство, передача и распределение электроэнергии, газа, пара и горячей воды	-	244,1	56,3	147,0	413,1	-	*
Инвестиции в основной капитал, млн. рублей ¹⁾	27,4	42,0	72,2	141,0	242,2	312,7	256,2
Ввод в действие жилых домов, тыс. кв. м общ площади	5,5	0,7	0,7	2,1	0,4	0,4	1,8
Объем работ, выполненных по виду деятельности «Строительство» в действующих ценах, млн. рублей	26,0	8,1	207,0	5,3	4,7	77,0	45,5
Продукция сельского хозяйства в хозяйствах всех категорий, млн. рублей	110,2	97,7	114,8	172,0	174,7	192,8	200,4
Индексы производства продукции сельского хозяйства в хозяйствах всех категорий, (в сопоставимых ценах; в % к предыдущему году)	118,0	102,6	135,2	89,8	97,2	99,2	84,4
Грузооборот автомобильного транспорта организаций всех видов экономической деятельности, млн. т-км ²⁾	16,0	23,7	4,7	2,5	0,5	*	1,8
Пассажиروоборот автомобильного транспорта организаций всех видов деятельности, млн. пасс-км.	182,2	41,3	*	*	*	*	*
Оборот розничной торговли во всех каналах реализации, млн. рублей.	251,0	303,2	300,9	367,0	457,3	653,1	910,2
Оборот общественного питания, млн. рублей	5,1	6,9	9,9	10,5	20,3	37,1	43,3
Объем платных услуг населению, млн. рублей	113,6	333,8	90,0 ²⁾	54,4 ²⁾	288,9 ²⁾	305,8 ²⁾	332,4 ²⁾
Задолженность предприятий и организаций, млн. рублей							
дебиторская	331,5	417,72 ³⁾	152,8	65,2	3,3	*	62,3
кредиторская	654,1	687,6 ³⁾	260,8	166,9	11,0	*	66,1

¹⁾ За 2005-2011 гг. по полному кругу, за 2012 год – без субъектов малого предпринимательства и объема инвестиций, не наблюдаемых прямыми статистическими методами

²⁾ По крупным и средним организациям

³⁾ Включая пгт Прогресс

РАЙЧИХИНСК

	2000	2005	2008	2009	2010	2011	2012
Начисленная среднемесячная номинальная заработная плата одного работника, рублей ¹⁾	1307,9	6087,9	13342,3	15121,3	16870,5	18630,2	22284,3
Численность официально зарегистрированных безработных (на конец декабря), человек	1069	1439	1319	1190	762	769	860
Просроченная задолженность по заработной плате (на конец года), тыс. рублей	49164	1990	834	-	-	-	-

Организации, находящиеся на территории муниципального образования

Должность	Ф.И.О. руководителя	Телефон
	Код: (41647)	
Райчихинский городской Совет народных депутатов		
	676770, г. Райчихинск, ул. Победы, 3	
Председатель	Данилов Алексей Владимирович	2-30-58
Администрация г. Райчихинска		
	676770, г. Райчихинск, ул. Победы, 3	
Глава	Радченко Виктор Федорович	2-20-55
Основные предприятия (организации)		
Промышленные предприятия		
ООО «Амурский уголь»		
	676770, г. Райчихинск, ул. Победы, 28	
Генеральный директор	Калашников Николай Яныч	2-31-74
ОАО «ДРСК» филиала «Амурские электрические сети» структурное подразделение «Восточные электрические сети»		
	676770, г. Райчихинск, ул. Транспортная, 14	
Директор	Маркин Виктор Владимирович	2-20-43
ООО «Хлебозавод»		
	676770, г. Райчихинск, ул. Милицейская, 14	
Директор	Охунжанов Бахтиер Махаммадаливич	2-20-42
ООО ЧОО «СОБР. РУ – Амур»		
	676770, г. Райчихинск, ул. Коммунистическая, 24	
Генеральный директор	Бужуров Владимир Владимирович	2-43-58
Жилищно-коммунальное хозяйство		
Филиал ОАО «ЖКХ – ресурс - Райчихинский» СМЭУ		
	676770, г. Райчихинск, ул. 30 лет ВЛКСМ, 4	
Директор	Черкашин Александр Леонидович	2-02-05
РМУП «БОН»		
	676770, г. Райчихинск, ул. Победы, 2	
Директор	Залесов Иван Нестерович	2-45-16
Транспорт		
ООО ПАТП – 1, 2, 3, 4		
	676770, г. Райчихинск, ул. Транспортная, 6	
Начальник	Тягло Андрей Владимирович	2-24-50
Банки		
Филиал «Азиатско-Тихоокеанского Банка» (ОАО) в г. Райчихинске		
	676770, г. Райчихинск, ул. Победы, 8	
Управляющий	Ефимова Анжелика Борисовна	2-33-96

¹⁾ По крупным и средним организациям

Должность

Ф.И.О. руководителя

Телефон

**Дальневосточный банк ОАО «Сбербанк России»
дополнительный офис Благовещенского отделения №8636/0124**

676770, г. Райчихинск, ул. Школьная, 32

Руководитель

Цаплина Елена Викторовна

2-02-97

Отдельные объекты социальной инфраструктуры

Наименование показателя	2008	2009	2010	2011	2012
Одинокое протяжение уличной водопроводной сети, м	93520	60800	60800	63400	63000
Одинокое протяжение уличной канализационной сети, м	79250	42300	42300	45700	45700
Общая площадь жилых помещений, тыс. кв. м	618,6	611,9	608,7	603,3	601,9
Общая площадь жилых помещений в ветхих и аварийных жилых домах, тыс. кв. м	29,600	23,314	-	-	-
Число проживающих в ветхих жилых домах, человек	296	230	224	224	224
Число проживающих в аварийных жилых домах, человек	856	689	495	332	326
Переселено из ветхих и аварийных жилых домов за отчетный год, человек	288	224	257	77	19
Число дневных общеобразовательных учреждений на начало учебного года - всего, единиц	7	7	7	7	7
в них учащихся – всего, человек	2509	2470	2531	2528	2515
Число вечерних (сменных) общеобразовательных учреждений – всего, единиц	1	-	-	-	-
в них учащихся – всего, человек	131	123	89	-	-
Число самостоятельных больничных учреждений, единиц	1	1	1	1	1
Число коек в самостоятельных больничных учреждениях, койка	166	166	166	166	166
Мощность амбулаторно-поликлинических учреждений (самостоятельных и отделений в составе больничных учреждений и других ЛПУ), посещений в смену	995,6	1089,7	1089,7	1089,7	1089,7
Численность врачей всех специальностей (без зубных) в учреждениях здравоохранения, человек	90	91	89	89	91
Численность среднего медицинского персонала в учреждениях здравоохранения, человек	276	271	296	324	292
Число негосударственных больничных учреждений, единиц	-	-	-	-	-
Число коек в негосударственных больничных учреждениях, единиц	-	-	-	-	-
Число негосударственных амбулаторно-поликлинических учреждений, единиц	-	4	4	4	4
Мощность негосударственных амбулаторно-поликлинических учреждений, посещений в смену	-	23	25	25	21
Численность врачей всех специальностей (без зубных) в негосударственных лечебно-профилактических учреждениях, человек	-	4	4	4	3
Численность среднего медицинского персонала в негосударственных лечебно-профилактических учреждениях, человек	-	9	8	8	8
Число стационарных учреждений социального обслуживания для граждан пожилого возраста и инвалидов (взрослых), единиц	-	1	1	1	1
Число учреждений для детей-инвалидов, единиц	-	-	-	-	-
Число учреждений культурно-досугового типа, единиц	2	2	2	2	2
Число библиотек, единиц	3	3	3	3	3
Число музеев, единиц	1	1	1	1	1
Число профессиональных театров, единиц	-	-	-	-	-
Число парков культуры и отдыха (городских садов), единиц	-	-	-	-	-
Число детских музыкальных, художественных, хореографических школ и школ искусств, единиц	1	1	1	1	1
Число кинотеатров и киноустановок, единиц	-	-	-	-	1

РАЙЧИХИНСК

Наименование показателя	2008	2009	2010	2011	2012
Число спортивных сооружений – всего, единиц	44	44	46	46	35
Число детско-юношеских спортивных школ, единиц	2	2	2	2	2
Численность занимающихся в детско-юношеских спортивных школах, человек	681	631	573	621	677
Число добровольных формирований населения по охране общественного порядка, единиц	-	-	-	-	-
Количество объектов розничной торговли и общественного питания, единиц:					
магазины	173	181	181	202	209
торговые центры	5	6	4	-	-
павильоны	17	21	24	24	24
палатки, киоски	16	13	15	15	20
аптеки и аптечные магазины	9	9	8	7	7
аптечные киоски и пункты	2	2	2	3	3
общедоступные столовые, закусочные	6	6	4	4	4
столовые учебных заведений, организаций, промышленных предприятий	11	11	10	10	9
рестораны, кафе, бары	13	12	12	8	12
автозаправочные станции	7	7	7	8	8
розничные рынки - всего	-	-	-	-	-
Число объектов бытового обслуживания населения, единиц	63	64	65	82	89



СВОБОДНЫЙ



6. СВОБОДНЫЙ



Свободный – город областного подчинения, второй после Благовещенска промышленный и транспортный узел Амурской области, административный центр Свободненского района.

Территория города – 224,82 кв. км. Численность постоянного населения на 1 января 2013 года составила 57,1 тыс. человек (7,0% населения Амурской области). Плотность населения составляет 285 человек на 1 кв. км.

Город был заложен на правом берегу реки Зея в 1912 году в связи со строительством Амурской железной дороги и первоначально назывался Алексеевском. С 1917 года город называется Свободным.

В 50 км к северо-западу от города Свободного - месторождение бурых углей, на северной окраине города - месторождение суглинков, которые пригодны для производства кирпича марки «75».

На территории города на 1 января 2013 года зарегистрировано 570 предприятий и организаций, в том числе по видам экономической деятельности: промышленное производство - 87, оптовая и розничная торговля - 114, строительство - 55, сельское хозяйство, охота и лесное хозяйство – 8, транспорт и связь – 24.

Наиболее крупные предприятия - старательские артели ОАО «Рассвет», ЗАО «Заря-1», ОАО ЗДП «Коболдо».

Работает 16 постоянных дошкольных учреждений, которые посещают около 3,0 тыс. детей, 6 общедоступных библиотек с книжным фондом 145,1 тыс. экземпляров, 3 культурно-досуговых учреждения на 970 мест, 1 музей.

Лечебно-профилактическую помощь населению оказывает 2 врачебных больничных учреждения на 647 коек, 6 амбулаторно-поликлинических учреждений мощностью 4037,2 посещения в смену. В системе здравоохранения работает 285 врачей, 697 работников среднего медицинского персонала.

Основные социально-экономические показатели

	2000	2005	2008	2009	2010	2011	2012
Объем отгруженных товаров собственного производства, выполненных работ и услуг собственными силами по видам деятельности, млн. рублей ¹⁾	-	1118,2	1819,6	2155,2	3620,2	4156,7	3902,4
Добыча полезных ископаемых, всего, млн. рублей	-	170,1	500,3	678,0	2007,0	2371,8	2443,4
в т.ч.							
добыча руд и песков драгоценных металлов	-	168,8	500,3	678,0	2007,0	2371,8	2443,4
добыча гравия, песка	-	1,3	-	-	-	-	-
Обрабатывающие производства, всего, млн. рублей	-	532,3	452,9	797,2	833,0	1021,2	1304,6
в т.ч.							
производство пищевых продуктов, включая напитки, и табака	-	10,2	1,8	9,7	1,2	*	*
обработка древесины и производство изделий из дерева	-	0,9	10,1	4,2	0,3	-	-
целлюлозно-бумажное производство, издательская и полиграфическая деятельность	-	5,0	18,3	19,4	23,1	26,5	15,8
производство прочих неметаллических минеральных продуктов	-	1,8	47,3	47,4	39,0	*	*
металлургическое производство и производство готовых металлических изделий	-	98,9	-	-	0,7	*	*

¹⁾ Структурирование информации с 2005 года на основе общероссийского классификатора видов экономической деятельности (ОК-ВЭД) по кругу крупных и средних предприятий

СВОБОДНЫЙ

	2000	2005	2008	2009	2010	2011	2012
производство машин и оборудования	-	6,6	9,3	6,1	10,5	*	*
производство электрооборудования, электронного и оптического оборудования	-	28,4	13,5	95,8	-	-	-
производство транспортных средств и оборудования	-	373,9	326,7	614,4	758,2	*	*
прочие производства	-	6,6	25,9	0,2	-	*	*
Производство и распределение электроэнергии, газа и воды, всего, млн. рублей	-	415,8	866,4	680,0	780,2	763,7	154,4
в т.ч. производство, передача и распределение электроэнергии, газа, пара и горячей воды	-	395,3	805,6	632,9	744,6	735,5	143,2
Инвестиции в основной капитал, млн. рублей ¹⁾	38,2	110,3	516,6	418,4	3342,6	8042,5	20654,0
Ввод в действие жилых домов, тыс. кв. м. общ. пл.	2,0	1,8	1,7	1,2	1,5	9,2	6,2
Объем работ, выполненных по виду деятельности «Строительство» в действующих ценах, млн. рублей	65,7	407,1	207,6	212,1	305,7	340,0	1290,4
Продукция сельского хозяйства в хозяйствах всех категорий, млн. рублей	326,1	127,3	180,1	278,9	327,6	342,0	294,0
Индексы производства продукции сельского хозяйства в хозяйствах всех категорий, (в сопоставимых ценах; в % к предыдущему году)	117,1	105,7	110,6	84,8	113,7	95,1	74,5
Произведено продукции сельхозорганизациями:							
скот и птица на убой (в живом весе), тонн	-	7	5	4	5	3	2
молоко, тонн	-	19	-	-	-	-	-
Грузооборот автомобильного транспорта организаций всех видов экономической деятельности млн. т-км ²⁾	32,9	32,1	47,3	32,9	33,9	31,5	27,4
Пассажиروоборот автомобильного транспорта организаций всех видов деятельности, млн. пасс-км.	64,6	42,7	*	*	*	*	*
Оборот розничной торговли по всем каналам реализации, млн. рублей	564,0	953,3	1951,9	2362,9	2899,1	3984,2	4422,6
Оборот общественного питания, млн. рублей	8,0	19,5	38,0	39,6	41,6	52,2	84,7
Объем платных услуг населению, млн. рублей	135,4	483,5	626,5 ²⁾	749,8 ²⁾	1116,1 ²⁾	1083,7 ²⁾	501,4 ²⁾
Задолженность предприятий и организаций, млн. рублей							
дебиторская	336,8	453,9	748,4	608,7	608,9	692,0	766,0
кредиторская	770,2	596,2	830,9	500,0	338,7	598,6	990,7
Начисленная среднемесячная номинальная заработная плата одного работника, рублей ²⁾	1796,1	11614,7	16286,1	18203,9	20388,5	25462,1	26819,5
Численность официально зарегистрированных безработных на конец декабря, человек ³⁾	951	1693	1770	1610	1224	1224	1220

¹⁾ За 2005-2011 гг. по полному кругу, за 2012 год – без субъектов малого предпринимательства и объема инвестиций, не наблюдаемых прямыми статистическими методами

²⁾ По крупным и средним организациям

³⁾ Включая Свободненский район

	2000	2005	2008	2009	2010	2011	2012
Просроченная задолженность по заработной плате (на конец года), тыс. рублей	28124	-	1722	-	-	-	-

Организации, находящиеся на территории муниципального образования

Должность	Ф.И.О. руководителя	Телефон
Код: (41643)		
Свободненский городской Совет народных депутатов 676450, г. Свободный, ул. 50 лет Октября, 14		
Председатель	Крук Валентин Иванович	3-02-35
Администрация г. Свободного 676450, г. Свободный, ул. 50 лет Октября, 14		
Глава администрации	Каминский Роберт Валентинович	3-02-32
Основные предприятия (организации)		
Промышленные предприятия		
Свободненский вагоноремонтный завод – филиал ООО «Трансвагонмаш» 676450, г. Свободный, ул. ул. Кривая, 1		
Директор филиала	Доронин Александр Валентинович	5-83-50
ОАО ЗДП «Коболдо» 676450, г. Свободный, ул. К. Маркса, 16		
Генеральный директор	Королев Михаил Михайлович	3-02-21
ОАО «Старательская артель «Рассвет» 676450, г. Свободный, ул. Павлова, 86		
Генеральный директор	Шкуренко Сергей Анатольевич	3-25-26
ООО «Артель старателей «Восточная» 676450, г. Свободный, ул. Ленина, 68		
Генеральный директор	Степанов Петр Петрович	2-64-64
Транспорт		
ЗАО «Торговый порт Благовещенск» производственный участок в г. Свободном 676450, г. Свободный		
Начальник участка	Хахалов Владимир Алексеевич	3-22-89
ОАО «Дорожно–эксплуатационное предприятие №191» 676450, г. Свободный, ул. Чесноковская, 4		
Генеральный директор	Лигачев Игорь Геннадьевич	3-35-83
Торговые предприятия		
Свободненский филиал розничной торговли ОАО «Амурснабсбыт» 675450, г. Свободный, ул. Ломоносова, 96		
Директор	Юрченко Николай Константинович	5-39-57
Банки		
Дальневосточный банк ОАО «Сбербанк России» дополнительный офис Благовещенского отделения №8636/0162 676450, г. Свободный, ул. Ленина, 79		
Управляющий	Шаломова Елена Сергеевна	5-01-93
Дополнительный офис Амурского регионального филиала ОАО «Российский сельскохозяйственный банк» №3349/23/08 676450, г. Свободный, ул. Ретина, 6		
Управляющий	Чупринова Татьяна Владимировна	5-52-89

Отдельные объекты социальной инфраструктуры

Наименование показателя	2008	2009	2010	2011	2012
Одинокое протяжение уличной водопроводной сети, м	82600	82800	76600	81150	87699
Одинокое протяжение уличной канализационной сети, м	53600	54400	50400	50900	61693
Общая площадь жилых помещений, тыс. кв. м	1316,0	1317,2	1318,1	1327,2	1329
Общая площадь жилых помещений в ветхих и аварийных жилых домах, тыс. кв. м	96,7	178,0	-	-	-
Число проживающих в ветхих жилых домах, человек	3200	3800	1455	1390	3700
Число проживающих в аварийных жилых домах, человек	1200	4100	7345	7310	4800
Переселено из ветхих и аварийных жилых домов за отчетный год, человек	-	63	-	405	118
Число дневных общеобразовательных учреждений на начало учебного года - всего, единиц	10	10	10	10	10
в них учащихся – всего, человек	5773	5737	5899	6057	6048
Число вечерних (сменных) общеобразовательных учреждений – всего, единиц	1	1	-	-	-
в них учащихся – всего, человек	218	132	-	-	-
Число самостоятельных больничных учреждений, единиц	2	5	3	3	3
Число коек в самостоятельных больничных учреждениях, койка	370	700	450	450	450
Мощность амбулаторно-поликлинических учреждений (самостоятельных и отделений в составе больничных учреждений и других ЛПУ), посещений в смену	1948,2	2084,2	2084,2	2197,2	2069,2
Численность врачей всех специальностей (без зубных) в учреждениях здравоохранения, человек	232	278	275	282	261
Численность среднего медицинского персонала в учреждениях здравоохранения, человек	594	719	717	711	678
Число негосударственных больничных учреждений, единиц	-	-	-	-	-
Число коек в негосударственных больничных учреждениях, единиц	-	-	-	-	-
Число негосударственных амбулаторно-поликлинических учреждений, единиц	2	9	9	9	9
Мощность негосударственных амбулаторно-поликлинических учреждений, посещений в смену	220,0	375,0	334,0	301	283
Численность врачей всех специальностей (без зубных) в негосударственных лечебно-профилактических учреждениях, человек	29	34	29	31	45
Численность среднего медицинского персонала в негосударственных лечебно-профилактических учреждениях, человек	71	57	50	49	40
Число стационарных учреждений социального обслуживания для граждан пожилого возраста и инвалидов (взрослых), единиц	-	-	-	-	-
Число учреждений для детей-инвалидов, единиц	-	-	-	-	-
Число учреждений культурно-досугового типа, единиц	2	4	3	3	3
Число библиотек, единиц	6	6	6	6	6
Число музеев, единиц	1	1	1	1	1
Число профессиональных театров, единиц	-	-	-	-	-
Число парков культуры и отдыха (городских садов), единиц	1	1	1	1	1
Число детских музыкальных, художественных, хореографических школ и школ искусств, единиц	2	1	1	1	1
Число кинотеатров и киноустановок, единиц	1	1	1	1	1
Число спортивных сооружений – всего, единиц	119	126	126	126	126
Число детско-юношеских спортивных школ, единиц	2	2	2	2	2
Численность занимающихся в детско-юношеских спортивных школах, человек	1456	1402	1348	1363	1271
Число добровольных формирований населения по охране общественного порядка, единиц	11	11	11	14	14

Наименование показателя	2008	2009	2010	2011	2012
Количество объектов розничной торговли и общественного питания, единиц:					
магазины	299	299	304	297	304
торговые центры	-	-	-	-	-
павильоны	126	121	128	127	132
палатки, киоски	-	-	-	-	-
аптеки и аптечные магазины	32	33	33	22	22
аптечные киоски и пункты	-	-	-	-	-
общедоступные столовые, закусочные	7	5	3	5	5
столовые учебных заведений, организаций, промышленных предприятий	20	18	17	19	19
рестораны, кафе, бары	14	14	16	17	15
автозаправочные станции	14	-	12	12	11
розничные рынки - всего	1	1	1	-	-
Число объектов бытового обслуживания населения, единиц	137	137	139	161	167



Тында



7. ТЫНДА



Тында - город областного подчинения, административный центр Тындинского района. Поселение возникло в 1928 году как рабочий поселок Тындинский для обслуживания Амуро-Якутской автодороги. 14 ноября 1975 года преобразован в город областного подчинения. Крупный транспортный узел на северо-западе Амурской области, на котором пересекаются линии Тайшет - Ургал и Бамовская - Беркамит. Расположен в 840 км от Благовещенска, в долине Тынды и Геткана (бассейн р. Зеи), на высоте более 500 м над уровнем моря. Тында - самый молодой северный город Амурской области.

Площадь города составляет 124,3 кв. км. Численность постоянного населения на 1 января 2013 года составила 34,8 тыс. человек (4,3% населения Амурской области). Плотность населения – 348 человек на 1 кв. км.

Основой экономики города является железнодорожный транспорт. Внешние транспортные связи: Амуро-Якутская автомобильная магистраль государственного значения, соединяющая Невер с Якутском, Дальневосточная железная дорога – филиал ОАО «РЖД»; функционирует аэропорт, осуществляющий отправку пассажиров, грузов и почты. Внутригородской пассажирский транспорт - автобусы и такси.

Всего на территории города по состоянию на 1 января 2013 года зарегистрировано 786 предприятий и организаций, в том числе по видам экономической деятельности: промышленное производство – 89, строительство – 150, сельское хозяйство, охота и лесное хозяйство – 23, оптовая и розничная торговля - 154, транспорт и связь - 49. Здесь действует крупное лесозаготовительное предприятие – ОАО «Джелтулак Лес». Производством и распределением теплотенергии занимаются предприятия ОАО «Коммунальные системы БАМа и ДТС дирекции тепловодоснабжения.

Работает 12 дошкольных учреждений, которые посещает 2,3 тыс. детей, 3 клуба на 385 мест, театр драмы, «Музей истории БАМа», 3 общедоступных библиотеки с книжным фондом 139,7 тыс. экземпляров.

Лечебно-профилактическую помощь населению оказывает 3 врачебных больничных учреждения на 425 коек, 8 амбулаторно-поликлинических учреждений мощностью 1637,1 посещений в смену. В системе здравоохранения работает 205 врачей, 406 работников среднего медицинского персонала.

Основные социально-экономические показатели

	2000	2005	2008	2009	2010	2011	2012
Объем отгруженных товаров собственного производства, выполненных работ и услуг собственными силами по видам деятельности, млн. рублей ¹⁾	-	1105,4	2668,6	2555,2	3550,9	3069,2	3090,7
Обрабатывающие производства, всего, млн. рублей	-	171,1	1219,6	977,4	576,5	494,0	482,7
в т.ч. производство пищевых продуктов, включая напитки, и табака	-	24,7	*	*	*	-	-
обработка древесины и производство изделий из дерева	-	118,8	-	-	-	*	*
целлюлозно-бумажное производство, издательская и полиграфическая деятельность	-	5,8	7,4	7,4	7,5	*	*
производство прочих неметаллических минеральных продуктов	-	-	87,1	142,0	194,3	*	*

¹⁾ Структурирование информации с 2005 года на основе общероссийского классификатора видов экономической деятельности (ОКВЭД) по кругу крупных и средних предприятий

Тында

	2000	2005	2008	2009	2010	2011	2012
металлургическое производство и производство готовых металлических изделий	-	21,8	26,6	19,0	-	*	-
производство электрооборудования, электронного и оптического оборудования	-	-	-	-	-	-	-
производство транспортных средств и оборудования	-	-	1019,0	768,0	349,0	230,0	*
Производство и распределение электроэнергии, газа и воды, всего, млн. рублей	-	934,3	1435,9	1537,7	2831,7	2156,6	2099,8
в т. ч. производство, передача и распределение электроэнергии, газа, пара и горячей воды	-	882,2	1384,8	1453,8	2733,1	2060,5	2000,1
Инвестиции в основной капитал, млн. рублей ¹⁾	50,1	54,4	552,0	555,1	1577,2	1628,8	1529,5
Ввод в действие жилых домов, тыс. кв. м. общ. пл.	2,1	2,9	1,2	0,5	0,5	0,7	6,8
Объем работ, выполненных по виду деятельности «Строительство» в действующих ценах, млн. рублей	190,5	303,2	3445,9	3377,2	4629,8	3902,2	5510,1
Грузооборот автомобильного транспорта организаций всех видов экономической деятельности, млн. т-км ²⁾	41,1	50,6	86,2	60,4	104,7	71,0	72,4
Пассажирооборот автомобильного транспорта организаций всех видов деятельности, млн. пасс-км.	30,5	36,7	*	*	*	*	*
Оборот розничной торговли по всем каналам реализации, млн. рублей	901,0	1596,0	2949,0	3512,1	4043,4	5153,4	5802,0
Оборот общественного питания, млн. рублей	30,3	97,6	180,2	193,0	218,1	246,8	252,8
Объем платных услуг населению, млн. рублей	215,9	1311,4	844,0 ²⁾	848,1 ²⁾	1096,4 ²⁾	1093,8 ²⁾	1413,6 ²⁾
Задолженность предприятий и организаций, млн. рублей							
дебиторская	473,4	620,9	5268,8	6068,2	5776,8	8311,4	8199,2
кредиторская	1316,2	571,7	5904,9	5333,3	4762,4	8198,3	7532,4
Начисленная среднемесячная номинальная заработная плата одного работника, рублей. ²⁾	4236,6	15001,2	25157,9	31610,3	35285,1	38213,0	41298,6
Численность официально зарегистрированных безработных (на конец декабря), человек ³⁾	490	1069	889	776	555	462	487
Просроченная задолженность по заработной плате (на конец года), тыс. рублей	12140	46	-	-	-	-	-

¹⁾ За 2005-2011 гг. по полному кругу, за 2012 год – без субъектов малого предпринимательства и объема инвестиций, не наблюдаемых прямыми статистическими методами

²⁾ По крупным и средним организациям

³⁾ Включая Тындинский район

Организации, находящиеся на территории муниципального образования

Должность	Ф.И.О. руководителя	Телефон
	Код (41656)	
	Тындинская городская Дума	
	<i>676282, г. Тында, ул. Красная Пресня, 29</i>	
Глава	Монахова Ирина Николаевна	4-70-25
	Администрация г. Тынды	
	<i>676282, г. Тында, ул. Красная Пресня, 29</i>	
Мэр	Черенков Евгений Петрович	4-62-67 5-84-00
Основные предприятия (организации)		
Строительные организации		
	ОАО «Бамстроймеханизация»	
	<i>676290, г. Тында, ул. Школьная, 3А</i>	
Генеральный директор	Тарасенко Виталий Васильевич	4-04-11
	ОАО «Дорожное эксплуатационное предприятие № 123»	
	<i>676287, г. Тында, ул. Первомайская, 36</i>	
Директор	Ковалев Игорь Андреевич	4-63-72
	ООО «Механизованная колонна – 154»	
	<i>676282, г. Тында, ул. Лазурная, 1</i>	
Директор	Алексеев Михаил Сергеевич	4-25-61, 4-88-93
	ООО «Механизованная колонна – 74»	
	<i>676290, г. Тында, ул. Советская, 1</i>	
Директор	Петров Леонид Иванович	4-83-36 4-50-87
	ООО «БСК-Взрывпром»	
	<i>676290, г. Тында, ул. Полярная, 10</i>	
Генеральный директор	Рудницкий Константин Абрамович	5-80-00
	ООО «Магистраль»	
	<i>676290, г. Тында, ул. Полярная, 10</i>	
Генеральный директор	Рудницкий Константин Абрамович	5-80-00
	ООО «Мостоотряд-43»	
	<i>676282, г. Тында, ул. Мохортова, 10, оф. 416</i>	
Генеральный директор	Майстренко Петр Владимирович	4-32-87
	ООО «Механизованная колонна – 16»	
	<i>676290, г. Тында, ул. Советская, 53</i>	
Директор	Романов Дмитрий Петрович	4-87-75 4-87-80
	ООО «Механизованная колонна – 55»	
	<i>676290, г. Тында, ул. Лазурная, 3</i>	
Директор	Домрачев Сергей Николаевич	4-87-19
	ООО «Строительное Управление - 2007»	
	<i>676290, г. Тында, ул. Полярная, 10</i>	
Директор	Горбунов Николай Альбертович	5-80-26
Транспортные предприятия		
	Пассажирское вагонное депо г. Тында	
	<i>676282, г. Тында, ул. Привокзальная, 1</i>	
Начальник	Богдановский Евгений Валерьевич	7-33-06
	Эксплуатационное локомотивное депо	
	<i>676282, г. Тында, ул. Привокзальная, 1</i>	
Начальник	Утюгов Сергей Юрьевич	7-22-08

Т ы н д а

Должность	Ф.И.О. руководителя	Телефон
Ремонтное локомотивное депо Тында-Северная		
<i>676282, г. Тында, ул. Привокзальная, 1</i>		
Начальник	Балакин Олег Викторович	7-22-10
Торговые предприятия		
Тындинское торгово-производственное объединение		
Хабаровского филиала ОАО «Железнодорожная торговая компания»		
<i>676282, г. Тында, ул. Привокзальная, 2</i>		
Начальник	Чихарь Любовь Григорьевна	7-35-40
ООО «Микро-трейд»		
<i>676282, г. Тында, ул. Красная Пресня, 59 А</i>		
Генеральный директор	Сабудзинская Нина Матвеевна	4-39-20
Предприятия жилищно-коммунального хозяйства		
ООО «Сервисный расчетно-информационный центр»		
<i>676282, г. Тында, ул. Красная Пресня, 57</i>		
Директор	Расмухамбетова Лидия Михайловна	4-44-87
Муниципальное унитарное предприятие «Горэлектротеплосеть»		
<i>676290, г. Тында, ул. Летняя, 9</i>		
Директор	Плотников Евгений Викторович	5-73-00
Дистанция тепловых сетей Дирекции по тепловодоснабжению ДВЖД		
<i>676282, г. Тында, ул. Красная Пресня, 44</i>		
Начальник	Евтушенко Сергей Андреевич	7-40-40
ОАО «Джелтулак Лес»		
<i>676282, г. Тында, ул. Мохортова, 12</i>		
Генеральный директор	Артеев Анатолий Михайлович	5-90-56
ОАО «Коммунальные системы БАМа»		
<i>676282, г. Тында, ул. Привокзальная, 1</i>		
Генеральный директор	Толкачев Александр Владимирович	5-70-63
Страховые компании		
Тындинское представительство ГК «АмурДАСК»		
<i>676282, г. Тында, ул. Мохортова, 10 А</i>		
Директор	Иваныкин Виктор Владимирович	4-24-64 4-26-31
Филиал по г. Тында Амурского управления ООО «Росгосстрах»		
<i>676282, г. Тында, ул. Мохортова, 12, каб. 109</i>		
Начальник	Лопатина Александра Сергеевна	4-26-64
Банки		
Универсальный дополнительный офис в г. Тында Благовещенского отделения №8636/00193		
Дальневосточного банка ОАО Сбербанка России		
<i>676282, г. Тында, ул. Красная Пресня, 1</i>		
Управляющий	Антонова Виктория Викторовна	5-85-08
Операционный офис №22 в г.Тынде ОАО «МТС-Банк»		
<i>676282, г. Тында, ул. Амурская, 13</i>		
Директор	Плотникова Валентина Васильевна	4-32-25
Дополнительный офис №1 Азиатско-Тихоокеанского банка (ОАО) в г. Тында		
<i>676282, г. Тында, ул. Красная Пресня, 55</i>		
Начальник	Стопочева Евгения Александровна	4-20-23

Отдельные объекты социальной инфраструктуры



Наименование показателя	2008	2009	2010	2011	2012
Одинокое протяжение уличной водопроводной сети, м	82300	82300	82300	82300	82300
Одинокое протяжение уличной канализационной сети, м	27100	27100	27100	17000	17000
Общая площадь жилых помещений, тыс. кв. м	850,2	850,6	851,1	851,7	858,5
Общая площадь жилых помещений в ветхих и аварийных жилых домах, тыс. кв. м	140,7	140,7	-	-	-
Число проживающих в ветхих жилых домах, человек	2400	2400	2200	2200	2200
Число проживающих в аварийных жилых домах, человек	3900	3900	3700	3600	3500
Переселено из ветхих и аварийных жилых домов за отчетный год, человек	-	16	50	86	372
Число дневных общеобразовательных учреждений на начало учебного года - всего, единиц	6	6	6	6	6
в них учащихся – всего, человек	3917	3886	4045	3993	3998
Число вечерних (сменных) общеобразовательных учреждений – всего, единиц	1	1	-	-	-
в них учащихся – всего, человек	163	241	-	-	-
Число самостоятельных больничных учреждений, единиц	1	1	1	1	1
Число коек в самостоятельных больничных учреждениях, койка	216	229	181	181	185
Мощность амбулаторно-поликлинических учреждений (самостоятельных и отделений в составе больничных учреждений и других ЛПУ), посещений в смену	467,1	467,1	537,1	537,1	537,1
Численность врачей всех специальностей (без зубных) в учреждениях здравоохранения, человек	113	114	115	116	107
Численность среднего медицинского персонала в учреждениях здравоохранения, человек	227	269	263	261	244
Число негосударственных больничных учреждений, единиц	1	1	1	1	1
Число коек в негосударственных больничных учреждениях, единиц	140	120	120	120	120
Число негосударственных амбулаторно-поликлинических учреждений, единиц	1	2	4	2	2
Мощность негосударственных амбулаторно-поликлинических учреждений, посещений в смену	750,0	750,0	750,0	750,0	750,0
Численность врачей всех специальностей (без зубных) в негосударственных лечебно-профилактических учреждениях, человек	110	97	91	85	87
Численность среднего медицинского персонала в негосударственных лечебно-профилактических учреждениях, человек	223	191	185	179	173
Число стационарных учреждений социального обслуживания для граждан пожилого возраста и инвалидов (взрослых), единиц	-	-	-	-	-
Число учреждений для детей-инвалидов, единиц	-	-	-	-	-
Число учреждений культурно-досугового типа, единиц	4	2	2	2	2
Число библиотек, единиц	3	3	3	3	3
Число музеев, единиц	1	1	1	1	1
Число профессиональных театров, единиц	1	1	1	1	1
Число парков культуры и отдыха (городских садов), единиц	1	1	1	1	1
Число детских музыкальных, художественных, хореографических школ и школ искусств, единиц	2	2	2	2	2
Число кинотеатров и киноустановок, единиц	-	-	1	1	1
Число спортивных сооружений – всего, единиц	89	88	83	83	79

Тында

Наименование показателя	2008	2009	2010	2011	2012
Число детско-юношеских спортивных школ, единиц	4	4	4	4	4
Численность занимающихся в детско-юношеских спортивных школах, человек	1288	1155	1248	1441	1340
Число добровольных формирований населения по охране общественного порядка, единиц	-	-	-	-	-
Количество объектов розничной торговли и общественного питания, единиц:					
магазины	317	329	324	349	374
торговые центры	8	8	8	-	-
павильоны	7	27	7	11	20
палатки, киоски	17	19	25	26	29
аптеки и аптечные магазины	8	8	8	8	10
аптечные киоски и пункты	10	10	13	11	10
общедоступные столовые, закусочные	12	15	14	19	18
столовые учебных заведений, организаций, промышленных предприятий	8	12	8	9	9
рестораны, кафе, бары	24	37	24	25	29
автозаправочные станции	7	8	7	8	6
розничные рынки - всего	4	3	3	-	-
Число объектов бытового обслуживания населения, единиц	148	145	204	212	245



Шимановск



8. ШИМАНОВСК



Шимановск – город областного подчинения. Первое поселение под названием Пера появилось в 1910 году во время строительства железной дороги. С 1912 года - станция Гондатти, с 1920 года – железнодорожная станция Владимиро-Шимановская. 21 августа 1950 года станция преобразована в город районного, а 14 ноября 1975 года – областного подчинения. Названием города увековечено имя борца за власть Советов на Дальнем Востоке инженера-железнодорожника В. И. Шимановского. Город стал опорным пунктом строительства двух магистралей – Транссибирской и Байкало-Амурской.

Расположен он в средней части Амуро-Зейской равнины по обоим берегам верхнего течения реки Большая Пера (приток реки Зей). Площадь города – 49,91 кв. км. Численность постоянного населения на 1 января 2013 года составила 19,4 тыс. человек (2,4% населения Амурской области). Плотность населения – 388 человек на 1 кв. км.

Транспортное сообщение осуществляется железнодорожным и автомобильным видами транспорта.

В 2012 году на предприятии ЗАО ШМЗ «Кранспецбурмаш» вели сборку зерноуборочных машин и тракторов для сельского и лесного хозяйства.

Немаловажная роль в экономике города принадлежит предприятиям по обслуживанию железнодорожного транспорта.

На территории города на 1 января 2013 года зарегистрировано 250 предприятий и организаций по следующим видам экономической деятельности: промышленное производство – 31, оптовая и розничная торговля – 31, строительство – 13, транспорт и связь – 13.

В городе работает 6 дошкольных учреждений, которые посещают 1075 детей, 1 общедоступная библиотека с книжным фондом 15,8 тыс. экземпляров, 1 клубное учреждение на 768 мест, музеев.

Лечебно-профилактическую помощь населению оказывает 1 врачебное больничное учреждение на 96 коек, 2 амбулаторно-поликлинических учреждения мощностью 546,6 посещений в смену. В системе здравоохранения работает 69 врачей, 196 работников среднего медицинского персонала.

Основные социально-экономические показатели

	2000	2005	2008	2009	2010	2011	2012
Объем отгруженных товаров собственного производства, выполненных работ и услуг собственными силами по видам деятельности, млн. рублей ¹⁾	-	239,9	298,7	252,8	199,2	186,8	330,9
Добыча полезных ископаемых, всего, млн. рублей	-	-	-	-	-	-	-
Обрабатывающие производства, всего, млн. рублей	-	90,3	199,4	24,6	33,5	28,0	106,2
в т.ч.							
производство пищевых продуктов, включая напитки, и табака	-	16,8	2,3	7,9	5,8	-	-
текстильное и швейное производство	-	1,7	-	0,1	-	*	-
целлюлозно-бумажное производство, издательская и полиграфическая деятельность	-	1,4	3,5	2,5	-	*	*
производство машин и оборудования	-	10,4	0,2	-	-	-	*
производство электрооборудования, электронного и оптического оборудования	-	-	-	-	-	-	-

¹⁾ Структурирование информации с 2005 года на основе общероссийского классификатора видов экономической деятельности (ОК-ВЭД) по кругу крупных и средних предприятий

ШИМАНОВСК

	2000	2005	2008	2009	2010	2011	2012
производство транспортных средств и оборудования	-	55,2	17,0	7,8	16,5	-	*
прочие производства	-	4,8	19,5	0,2	-	*	*
Производство и распределение электроэнергии, газа и воды, всего, млн. рублей	-	149,6	99,3	228,2	165,7	158,8	224,7
в т.ч. производство, передача и распределение электроэнергии, пара и горячей воды (тепловой энергии)	-	144,2	99,3	227,6	164,9	156,7	193,4
Инвестиции в основной капитал, млн. рублей ¹⁾	9,2	28,1	427,4	246,1	74,9	355,5	283,8
Ввод в действие жилых домов, тыс. кв. м. общ. пл.	1,2	0,7	5,4	2,7	0,9	1,0	1,5
Объем работ, выполненных по виду деятельности «Строительство» в действующих ценах, млн. рублей	10,2	58,5	108,9	157,8	84,1	105,8	82,3
Продукция сельского хозяйства в хозяйствах всех категорий, млн. рублей	64,8	54,2	74,1	122,5	129,0	138,7	129,9
Индексы производства продукции сельского хозяйства в хозяйствах всех категорий, (в сопоставимых ценах; в % к предыдущему году)	116,8	104,2	120,2	93,0	101,6	98,5	93,3
Грузооборот автомобильного транспорта организаций всех видов экономической деятельности, млн. т-км ²⁾	3,2	1,7	2,5	0,9	1,2	1,1	2,1
Пассажирооборот автомобильного транспорта организаций всех видов деятельности, млн. пасс-км.	14,6	8,8	*	*	*	*	*
Оборот розничной торговли по всем каналам реализации, млн. рублей	177,0	278,7	412,3	492,3	566,9	801,4	863,1
Объем платных услуг населению, млн. рублей	42,3	134,8	110,0 ²⁾	44,5 ²⁾	96,2 ²⁾	94,6 ²⁾	100,9 ²⁾
Оборот общественного питания, млн. рублей	4,4	10,3	22,0	25,0	25,4	41,6	41,9
Задолженность предприятий и организаций, млн. рублей							
дебиторская	75,9	93,1	34,4	73,3	34,8	37,2	69,0
кредиторская	232,5	209,4	38,2	89,9	31,9	64,8	91,6
Начисленная среднемесячная номинальная заработная плата одного работника, рублей. ²⁾	1590,0	6228,9	15831,3	17360,9	20259,0	22333,5	25331,5
Численность официально зарегистрированных безработных (на конец декабря), человек ³⁾	484	869	880	720	682	821	813
Просроченная задолженность по заработной плате (на конец года), тыс. рублей	11180	-	-	-	-	-	-

¹⁾ За 2005-2011 гг. по полному кругу, за 2012 год – без субъектов малого предпринимательства и объема инвестиций, не наблюдаемых прямыми статистическими методами

²⁾ По крупным и средним организациям

³⁾ Включая Шимановский район

Организации, находящиеся на территории муниципального образования

Должность	Ф.И.О. руководителя	Телефон
	Шимановское городское Собрание 676330, г. Шимановск, ул. Красноармейская, 29	Код: (41651)
Председатель	Боешко Светлана Васильевна	2-14-04
	Администрация г. Шимановска 676330, г. Шимановск, ул. Красноармейская, 29	
Мэр	Донцов Николай Васильевич	2-03-13
Основные предприятия (организации)		
Промышленные предприятия		
	ЗАО Шимановский машиностроительный завод «Кранспецбурмаш» 676330, п. Строитель, ул. Плеханова, 2	
Директор	Березовский Роман Павлович	2-05-62
	ООО «Бетон» 676330, г. Шимановск, ул. Ворошилова, 114	
Директор	Малофеев Николай Николаевич	2-17-78
	ООО «Бытсервис» 676330, г. Шимановск, м-н 1 корпус 1	
Директор	Васильева Валентина Алексеевна	2-04-87
	ЗАО «Холдинг» 676330, г. Шимановск, ул. Ленина, 14	
Директор	Давыдов Сергей Анатольевич	2-09-87
	ОАО «Управляющая компания Служба заказчика» 676330, г. Шимановск, ул. Ленина, 38	
Директор	Зорина Светлана Анатольевна	2-26-89
	МУП г. Шимановска «Родник» 676330, г. Шимановск, ул. Ленина, 38	
Директор	Гладун Алексей Петрович	2-26-25
Строительные организации		
	ОАО «ДЭП №190» 676330, г. Шимановск, ул. Ворошилова, 103	
Директор	Лакеев Владимир Александрович	2-02-65
	ООО «СМУ - 25» 676306, г. Шимановск, ул. Чесноковская, 40	
Директор	Юрченко Владимир Федорович	2-02-61
Транспортные предприятия		
	Локомотивное депо «Шимановская» Забайкальской железной дороги 676330, г. Шимановск, ул. Вокзальная, 34	
Начальник	Черепинский Андрей Алексеевич	2-22-08
	МП «Транспортник» 676330, г. Шимановск, ул. Ворошилова, 111	
Директор	Гостев Александр Матвеевич	2-04-57
	Шимановская Дистанция Пути – структурное подразделение ЗДИ – структурного подразделения ЗЖД - филиала ОАО «РЖД» 676306, г. Шимановск, ул. Вокзальная, 38	
Начальник	Захаров Николай Михайлович	23-63
	Пассажирское Вагонное Депо «Шимановская» - структурное подразделение Забайкальского филиала АО «ФПК» 676306, г. Шимановск, ул. Вокзальная, 1	
Начальник	Корякин Александр Николаевич	35-25

Наименование показателя	2008	2009	2010	2011	2012
Число стационарных учреждений социального обслуживания для граждан пожилого возраста и инвалидов (взрослых), единиц	-	-	-	-	-
Число учреждений для детей-инвалидов, единиц	-	-	-	-	-
Число учреждений культурно-досугового типа, единиц	3	3	2	1	1
Число библиотек, единиц	2	2	1	1	1
Число музеев, единиц	1	1	1	1	1
Число профессиональных театров, единиц	-	-	-	-	-
Число парков культуры и отдыха (городских садов), единиц	1	1	1	1	1
Число детских музыкальных, художественных, хореографических школ и школ искусств, единиц	1	1	1	1	1
Число кинотеатров и киноустановок, единиц	1	-	1	1	1
Число спортивных сооружений – всего, единиц	64	64	64	64	60
Число детско-юношеских спортивных школ, единиц	1	1	1	1	1
Численность занимающихся в детско-юношеских спортивных школах, человек	455	467	512	467	444
Число добровольных формирований населения по охране общественного порядка, единиц	-	-	-	-	-
Количество объектов розничной торговли и общественного питания, единиц:					
магазины	188	178	175	184	189
торговые центры	-	-	-	-	-
павильоны	6	5	5	5	4
палатки, киоски	16	26	23	23	11
аптеки и аптечные магазины	4	8	9	9	5
аптечные киоски и пункты	4	-	-	-	3
общедоступные столовые, закусочные	4	5	5	4	4
столовые учебных заведений, организаций, промышленных предприятий	9	8	7	6	6
рестораны, кафе, бары	3	2	4	7	7
автозаправочные станции	7	7	6	6	7
розничные рынки - всего	1	1	-	-	-
Число объектов бытового обслуживания населения, единиц	54	48	57	66	69



Архаринский район



9. АРХАРИНСКИЙ РАЙОН

Архаринский район образован в 1925 году. До 1964 года назывался Хинганско-Архаринским. Район занимает юго-восточную часть Амурской области. По характеру рельефа территория района делится на две части: равнинную, расположенную в южной и юго-западной стороне вдоль левого берега р. Амур, и горную, занимающую северную и северо-восточную часть района.

Архаринский район граничит на северо-западе с Бурейским районом, на востоке и юго-востоке – с Хабаровским краем (Еврейской АО). На юго-западе и юге по р. Амур проходит государственная граница с КНР. По территории района с севера на юг протекает р. Архара, по границам района - реки Амур, Буряя, Хинган.



Поселок городского типа Архара – центр Архаринского района расположен в 323 км к юго-востоку от г. Благовещенска.

Территория района – 14,35 тыс. кв. км. Численность постоянного населения на 1 января 2013 года составила 16,3 тыс. человек (2,0% населения Амурской области). Плотность населения - 1,1 человека на 1 кв. км.

Автомобильные, водные и железнодорожные магистрали, проходящие по территории района, связывают его с соседними субъектами и другими регионами России. В 2004 году в постоянную эксплуатацию сдана федеральная автотрасса «Чита–Хабаровск», пересекающая район в наиболее обжитой его части. Внутренние транспортные связи осуществляются автомобильным транспортом.

Архаринский район имеет богатые природные ресурсы. Прежде всего, это лесные запасы (всего лесом занято 74,3% территории района, или 658,8 тыс. га). В долине р. Амур преобладают широколиственные или лиственные леса, пойменные луга. На террасах – черная береза, дуб, липа, бархат, орех, тополь, ива. Для низкогорий характерны густые, труднопроходимые широколиственные и кедровые леса с богатыми подлесками и лианами. Наиболее богаты лесные массивы к северу от железной дороги. Недревесные полезные леса представлены дикорастущими ягодами (голубицей, жимолостью, красной смородиной, дикой малиной, шиповником, земляникой, княженикой, диким виноградом), различными видами грибов, папоротником, многими видами лекарственных трав.

Район обладает весьма благоприятными условиями комплексного использования минеральных ресурсов. Наличие всех видов транспортной связи, удобное расположение транспортной системы на территории района, нахождение вблизи от Бурейской ГЭС, соседство с Китаем – все это способствует эффективному недропользованию, изучению перспектив района, освоению уже известных и вновь открываемых месторождений.

Изученность минеральных ресурсов района различна. Плотно изучены бурые угли, требуют дальнейшего изучения золото и минеральные строительные материалы. Имеются перспективы выявления нефти, платиноидов, цветных металлов. Многие месторождения района комплексные: Ядринское – цеолитов, поделочных камней и активных минеральных добавок; Богучанское – сурьмы и флюоритов; Среднеилгинское – карбонатных пород и фосфоритов. Распространены граниты, кварциты, порфиры, базальты. Известны месторождения и проявления сурьмы, бериллия и олова. В золотоносных россыпях встречаются многочисленные находки самородной платины и сперрилита.

Ведущее полезное ископаемое Архаринского района – уголь. Имеется два месторождения бурого угля: Архаринское и Богучанское (в настоящее время законсервировано). Распространены кирпичные глины, в районе находится единственное в Амурской области месторождение бентонитовых глин. Для нужд железной дороги разрабатываются базальты, слагающие сопку Богучан. Известны месторождения и проявления цементного сырья, строительных и облицовочных камней, ювелирных и поделочных камней, фосфоритов, сапропеля и других видов нерудного сырья и стройматериалов.

В настоящее время в районе добывается незначительное количество полезных ископаемых. В основном это песчано-гравийная смесь, щебень, бутовый камень, золото. Недра Архаринского района на 90% являются не востребуемыми, но перспективы создания здесь надежной минерально-сырьевой базы весьма велики.

На территории района зарегистрировано 178 предприятий и организаций по следующим видам экономической деятельности: промышленное производство – 13, сельское хозяйство, охота и лесное хозяйство

– 24, строительство – 3, оптовая и розничная торговля – 18, транспорт и связь – 4.

Экономический профиль района – сельское хозяйство. Преимущественное развитие получило растениеводство – производство зерновых культур и сои, на долю которых приходится 93,6% от общего размера посевной площади района. Картофель и овощи выращиваются в основном в личных подсобных хозяйствах. Посевные площади всех сельскохозяйственных культур под урожай 2012 года составили 35,5 тыс. га. Основное направление в животноводстве – мясомолочное. Поголовье крупного рогатого скота на 1 января 2013 года насчитывало 2,5 тыс. голов, свиней – 3,2 тыс. голов.

Район занимает первое место по деревообработке. В 2012 году выработано 46% пиломатериалов от общего объема, произведенного в области и шпона на 100%. На территории района работают предприятия ООО «Синь-Чун», ООО «Простор».

В районе имеется 10 дошкольных учреждений, которые посещают 587 детей, 26 клубных учреждений на 1691 место, 4 общедоступные библиотеки с книжным фондом 78,1 тыс. книг.

Лечебно-профилактическую помощь населению оказывает 1 врачебное больничное учреждение на 133 койки, 3 амбулаторно-поликлинических учреждения мощностью 535,5 посещений в смену и 19 фельдшерско-акушерских пунктов. В системе здравоохранения работает 37 врачей, 67 работников среднего медицинского персонала.

Архаринский район – это единственное место на Дальнем Востоке, где соприкасаются растительный и животный мир севера и юга, запада и востока. На юго-востоке района находится Хинганский государственный заповедник, основанный в 1963 году, его площадь – 97,8 тыс. гектара. На его территории обитает более 20 видов птиц, занесенных в Красную книгу, в том числе японский и даурский журавли, дальневосточный аист. В заповеднике растет лотос – тропическое восточно-азиатское растение.

В районе обнаружено «кладбище» динозавров, которое знаменито наличием целых скелетов гигантских ящеров, населявших эту территорию 65 млн. лет назад. В среднем течении реки Архары найдены «писаные камни» - древние наскальные рисунки.

Основные социально-экономические показатели

	2000	2005	2008	2009	2010	2011	2012
Объем отгруженных товаров собственного производства, выполненных работ и услуг собственными силами по видам деятельности, млн. рублей ¹⁾	-	43,7	83,2	76,4	170,4	174,2	208,0
Добыча полезных ископаемых	-	19,4	27,2	3,9	-	-	-
в т.ч. добыча гравия, песка	-	19,4	27,2	3,9	-	-	-
Обрабатывающие производства, всего	-	17,8	50,0	47,1	168,3	172,1	206,2
в т.ч. производство пищевых продуктов, включая напитки, и табака	-	11,3	*	*	*	*	*
обработка древесины и производство изделий из дерева	-	-	13,7	29,5	148,6	111,6	161,4
целлюлозно-бумажное производство, издательская и полиграфическая деятельность	-	-	1,9	1,9	-	3,6	*
производство машин и оборудования	-	-	-	-	-	-	-
прочие производства	-	6,5	18,2	-	-	*	*
Производство и распределение электроэнергии, газа и воды, всего, млн. рублей	-	6,5	6,1	25,4	2,1	*	*
в т.ч. производство, передача и распределение электроэнергии, газа, пара и горячей воды	-	1,5	6,1	25,0	2,1	*	*
Инвестиции в основной капитал, млн. рублей ²⁾	24,5	120,1	17,4	35,0	41,2	61,4	53,8

¹⁾ Структурирование информации с 2005 года на основе общероссийского классификатора видов экономической деятельности (ОКВЭД) по кругу крупных и средних предприятий

²⁾ За 2005-2011 гг. по полному кругу, за 2012 год – без субъектов малого предпринимательства и объема инвестиций, не наблюдаемых прямыми статистическими методами

	2000	2005	2008	2009	2010	2011	2012
Ввод в действие жилых домов, тыс. кв. м. общ. пл.	0,8	0,2	0,1	0,3	0,5	0,8	1,6
Объем работ, выполненных по виду деятельности «Строительство» в действующих ценах, млн. рублей	50,4	4,2	-	-	*	*	1511,0
Продукция сельского хозяйства в хозяйствах всех категорий, млн. рублей	213,6	227,3	358,8	522,0	549,5	677,3	736,0
Индексы производства продукции сельского хозяйства в хозяйствах всех категорий, (в сопоставимых ценах; в % к предыдущему году)	99,5	13,6	101,4	112,6	104,8	111,1	90,5
Произведено продукции сельхозорганизациями:							
скот и птица на убой (в живом весе), тонн	21	77	50	37	59	19	16
Грузооборот автомобильного транспорта организаций всех видов экономической деятельности, млн. т-км ¹⁾	2,0	2,2	1,3	1,3	1,9	*	1,4
Пассажирооборот автомобильного транспорта организаций всех видов деятельности, млн. пасс-км.	3,0	3,9	*	*	*	*	*
Оборот розничной торговли по всем каналам реализации, млн. рублей	156,0	256,3	359,0	410,0	456,3	596,8	720,4
Оборот общественного питания, млн. рублей	2,1	3,3	5,6	5,2	8,8	15,6	46,7
Объем платных услуг населению, млн. рублей	12,3	85,3	64,4 ¹⁾	41,4 ¹⁾	56,8 ¹⁾	45,7 ¹⁾	50,0 ¹⁾
Задолженность предприятий и организаций, млн. рублей							
дебиторская	72,8	2,2	16,5	84,8	116,7	221,1	77,4
кредиторская	233,4	14,7	77,2	129,0	163,7	273,9	182,7
Начисленная среднемесячная номинальная заработная плата одного работника, рублей ¹⁾	2395,1	5721,0	13395,6	14373,2	16332,9	18900,5	20947,1
Численность официально зарегистрированных безработных на конец декабря, человек	126	663	738	608	495	477	515
Просроченная задолженность по заработной плате (на конец года), тыс. рублей	8511	6744	-	-	-	-	-

¹⁾ По крупным и средним организациям

Организации, находящиеся на территории муниципального образования

Должность	Ф.И.О. руководителя	Телефон
Код: (41648)		
Архаринский районный Совет народных депутатов		
<i>676740, п. Архара, ул. Калинина, 12</i>		
Председатель	Лукуянчук Дмитрий Леонидович	21-4-71
Администрация Архаринского района		
<i>676740, п. Архара, ул. Калинина, 12</i>		
Глава	Мисюк Эдуард Викторович	21-5-00
Основные предприятия (организации)		
Промышленные предприятия		
ЗАО «Артель старателей Архара»		
<i>676740, п. Архара, ул. Пионерская, 68</i>		
Директор	Дайнеко Сергей Александрович	21-0-20
ООО «Амурское деревообрабатывающее предприятие «Простор»		
<i>676740, п. Архара, ул. Ленина, 74</i>		
Директор	Лю Яньтао	(84162) 51-32-57
ООО «Синь-Чун»		
<i>676765, с. Кундур, ул. Брянская, 2</i>		
Генеральный директор	Лю Чжиной	89098105468
ГУ Амурской области «Архаринский лесхоз»		
<i>676740, п. Архара, ул. Лесная, 2</i>		
Директор	Яцун Евгений Алексеевич	21-5-50
Сельскохозяйственные предприятия		
Колхоз «Амур»		
<i>676648, с. Касаткино</i>		
Председатель	Моторин Виктор Юрьевич	37-3-61
Колхоз «Единство»		
<i>676741, с. Аркадьевка</i>		
Председатель	Колотий Виктор Иванович	36-5-92
Колхоз «Факел»		
<i>676747, с. Ленинское</i>		
Председатель	Белов Валерий Николаевич	37-2-47
Колхоз «Южный»		
<i>676741, с. Новоспасск</i>		
Председатель	Воронин Юрий Юрьевич	36-4-10
ООО «Амурская Оцзя»		
<i>676740, с. Новосергеевка, ул. Центральная</i>		
Генеральный директор	Галич Алексей Николаевич	21-4-53
Строительные организации		
ОАО «Архаринское дорожное управление»		
<i>676740, п. Архара, ул. Восточная, 4</i>		
Начальник	Кравцов Виктор Леонидович	21-5-32
Предприятия жилищно-коммунального хозяйства		
ООО «Жилкомсервис»		
<i>676740, п. Архара, ул. 50 лет ВЛКСМ, 54</i>		
Директор	Мележик Олег Алексеевич	21-6-13
Торговые предприятия		
Архаринское районное потребительское общество		
<i>676740, п. Архара, пер. Торговый, 7</i>		

Должность	Ф.И.О. руководителя	Телефон
Председатель	Игнатков Сергей Евтихеевич	21-4-40
Архаринское торгово-производственное объединение Хабаровского филиала ОАО «Железнодорожная торговая компания» 676740, п. Архара, ул. Школьная, 15		
Старший администратор	Побережная Анна Ивановна	21-9-07
Банки		
Дальневосточный банк ОАО «Сбербанк России» дополнительный офис Благовещенского отделения №8636/0134 676740, п. Архара, ул. Ленина, 107		
Управляющий	Шумихина Елена Александровна	21-2-30
Дополнительный офис Амурского регионального филиала ОАО «Российский сельскохозяйственный банк» офис №3349/23/01 676740, п. Архара, пер. Торговый, 5		
Управляющий	Гобозова Юлия Владимировна	22-0-38

Характеристика городских и сельских поселений

В районе 17 муниципальных образований, объединяющих 48 сельских населенных пунктов и 1 поселок городского типа – Архара.

Муниципальное образование пгт Архара:

пгт Архара основан в 1911 году как станция Транссибирской железнодорожной магистрали и назван Архарой по названию протекающей в пяти километрах от поселка одноименной реки. Первыми жителями поселка были крестьяне-переселенцы казаки из Забайкалья и центральных губерний России;

железнодорожная станция Журавли (1912г.);

с. Бон основано в 1911г. (с эвенкийского «обон» - мелкий снег, снежная крупа).

Антоновское муниципальное образование:

с. Антоновка (1923г.) первоначально называлось Джунгули. В 1956 году было переименовано в Антоновку по фамилии первого поселенца;

с. Красная Горка (1927г.) – до 1928г. называлось Ульяново-Братовск.

Аркадьевское муниципальное образование:

с. Аркадьевка (1892г.) первоначальное название дано по имени военного губернатора Аркадия Семеновича Беневского - Аркадие-Семеновское;

с. Черноберезовка (1900г.) основано близ рощи из даурской (черной) березы.

Вольненское муниципальное образование:

с. Вольное (1920г.) до 1922 года называлось Половинка;

с. Орловка (1923г.) основано переселенцами из Орловской губернии.

Грибовское муниципальное образование:

с. Грибовка (1898г.) образовано переселенцами из Могилевской губернии и названо в честь землеустроителя Грибского;

с. Могилевка (1899г.) основано переселенцами из Могилевской губернии;

с. Ерахта (1901г.) – с эвенкийского «ирэктэ» - лиственница.

Иннокентьевское муниципальное образование:

с. Иннокентьевка (1857г.) первоначально называлось Нижнебуреинская. Современное название дано в честь Иннокентия Вениаминова;

с. Красный Луч (1926г.).

Касаткинское муниципальное образование:

с. Касаткино (1857г.) первоначально называлось Халтан. В 1858 году переименовано по фамилии врача И.А. Касаткина, участника экспедиции Н.Н. Муравьева-Амурского;

с. Журавлевка основано в 1922 году отрядом красноармейцев Забайкальского фронта, которым командовал П. Журавлев;

с. Сагибово (1858г.) названо по фамилии участника «Амурских сплавов» Н.Н. Муравьева-Амурского - Сагибова;

с. Новопокровка (1923г.).

Кундурское муниципальное образование:

с. Кундур и с Тарманчукан основаны в 1911 году;

с. Казачий (1907г.) образовано как казачий поселок.

Ленинское муниципальное образование:

с. Ленинское (1927г.);
 с. Красный Исток (1919г.);
 с. Михайловка (1858г.) названо по имени командира 2-го конного Амурского полка Михаила Чеснокова.

Новосергеевское муниципальное образование:

с. Новосергеевка (1922г.) первоначально называлось Ганукан;
 железнодорожная станция Богучан (с эвенкийского: букачан - бугор, холм; бугачан – плохая местность) основана в 1913 году.

Новоспасское муниципальное образование:

с. Новоспасск (1902г.) до 1928 года называлось Клин. Первые поселенцы прибыли из белорусского села Спасское;

с. Свободное (1920г.) основали переселенцы из Гомельской области;
 с. Казановка (1909г.) названо по фамилии землеустроителя Казанова;
 с. Доминикан (1912г.).

Отваженское муниципальное образование:

с. Отважное (1907г.) первоначально называлось Сухуша. Образовано село переселенцами с Северного Кавказа;

с. Каменный Карьер (1911г.) названо по профилю предприятия (каменно-щебеночный завод);
 с. Заречное (1928г.);
 железнодорожная станция Татакан (1930г.) – с эвенкийского «тактакан» - кедр.

Северное муниципальное образование:

с. Северное (1960г.) образовано переселенцами из Сковородинского района;
 с. Скобельцино (1858г.) названо в честь казачьего офицера Г.Д. Скобельцина;
 с. Украинка (1926г.) основано переселенцами с Украины.

Урильское муниципальное образование:

с. Урил и железнодорожная станция Рачи образованы в 1912 году.

Черниговское муниципальное образование:

с. Черниговка (1902г.) образовано переселенцами из Черниговской губернии;
 железнодорожная станция Доминикан (1912г.);
 железнодорожная станция Кулустай основано в 1920 году (с эвенкийского «кулуста» - ключ);
 с. Каменка (1885г.);
 с. Гуликовка (1901г.) – названо по фамилии первого землеустроителя Гуликова;
 с. Петропавловка (1911г.);
 с. Новодоминикан (1931г.);
 с. Левый Берег (1910г.).

Ядринское муниципальное образование:

с. Ядрино (1930г.) образовано на месте железнодорожного разъезда №1;
 железнодорожная станция Есауловка (1908г.) названа по чину казачьего отряда - есаула.



Отдельные объекты социальной инфраструктуры муниципального образования за 2012 год

Наименование показателя	Архаринский район	в том числе поселения:			
		пгт Архара	Антоновское	Аркадьевское	Вольненское
Одиночное протяжение уличной водопроводной сети, м	9500	3876	1525	544	-
Одиночное протяжение уличной канализационной сети, м	13300	10780	1800	20	-
Общая площадь жилых помещений, тыс. кв. м	391,9	210,7	7,2	16,3	3,3
Общая площадь жилых помещений в ветхих и аварийных жилых домах, тыс. кв. м	-	-	-	-	-
Число проживающих в ветхих жилых домах, человек	1400	538	6	4	26
Число проживающих в аварийных жилых домах, человек	500	484	-	-	-
Переселено из ветхих и аварийных жилых домов за отчетный год, человек	52	52	-	-	-
Число дневных общеобразовательных учреждений на начало учебного года - всего, единиц	14	3	-	1	-
в них учащихся – всего, человек	2054	1234	-	92	-
Число вечерних (сменных) общеобразовательных учреждений – всего, единиц	-	-	-	-	-
в них учащихся – всего, человек	-	-	-	-	-
Число самостоятельных больничных учреждений, единиц	1	1	-	-	-
Число коек в самостоятельных больничных учреждениях, койка	133	133	-	-	-
Мощность амбулаторно-поликлинических учреждений (самостоятельных и отделений в составе больничных учреждений и других ЛПУ), посещений в смену	535,5	500	-	-	-
Численность врачей всех специальностей (без зубных) в учреждениях здравоохранения, человек	36	35	-	-	-
Численность среднего медицинского персонала в учреждениях здравоохранения, человек	153	123	-	2	-
Число фельдшерско-акушерских пунктов, единиц	19	-	-	2	-
Число негосударственных лечебно-профилактических учреждений, единиц	-	-	-	-	-
Число коек в негосударственных лечебно-профилактических учреждениях, единиц	-	-	-	-	-
Число негосударственных амбулаторно-поликлинических учреждений, единиц	-	-	-	-	-
Мощность негосударственных амбулаторно-поликлинических учреждений, посещений в смену	-	-	-	-	-
Численность врачей всех специальностей (без зубных) в негосударственных лечебно-профилактических учреждениях, человек	-	-	-	-	-
Численность среднего медицинского персонала в негосударственных лечебно-профилактических учреждениях, человек	-	-	-	-	-
Число стационарных учреждений социального обслуживания для граждан пожилого возраста и инвалидов (взрослых), единиц	1	1	-	-	-
Число учреждений для детей-инвалидов, единиц	-	-	-	-	-
Число учреждений культурно-досугового типа, единиц	26	1	1	2	1

АРХАРИНСКИЙ РАЙОН

Наименование показателя	Архаринский район	в том числе поселения:			
		пгт Архара	Антоновское	Аркадьевское	Вольненское
Число библиотек, единиц	3	1	-	-	-
Число музеев, единиц	-	-	-	-	-
Число профессиональных театров, единиц	-	-	-	-	-
Число парков культуры и отдыха (городских садов), единиц	-	-	-	-	-
Число детских музыкальных, художественных, хореографических школ и школ искусств, единиц	1	1	-	-	-
Число кинотеатров и киноустановок, единиц	2	1	-	-	-
Число спортивных сооружений – всего, единиц	49	17	2	3	-
Число детско-юношеских спортивных школ, единиц	1	1	-	-	-
Численность занимающихся в детско-юношеских спортивных школах, человек	376	376	-	-	-
Число добровольных формирований населения по охране общественного порядка, единиц	-	-	-	-	-
Количество объектов розничной торговли и общественного питания, единиц:					
магазины	168	118	2	4	2
торговые центры	-	-	-	-	-
павильоны	30	21	-	1	-
палатки, киоски	5	3	-	-	-
аптеки и аптечные магазины	4	3	-	-	-
аптечные киоски и пункты	6	5	-	-	-
общедоступные столовые, закусочные	8	6	-	-	-
столовые учебных заведений, организаций, промышленных предприятий	15	4	-	1	-
рестораны, кафе, бары	3	3	-	-	-
автозаправочные станции	3	3	-	-	-
розничные рынки - всего	-	-	-	-	-
Число объектов бытового обслуживания населения, единиц	40	40	-	-	-

продолжение таблицы

Наименование показателя	в том числе поселения:					
	Грибовское	Иннокентьевское	Касаткинское	Кундурское	Ленинское	Новосергеевское
Одинокое протяжение уличной водопроводной сети, м	213	-	1148	773	770	-
Одинокое протяжение уличной канализационной сети, м	-	-	-	200	-	-
Общая площадь жилых помещений, тыс. кв. м	7,6	15,8	15,6	21,6	16,0	4,7
Общая площадь жилых помещений в ветхих и аварийных жилых домах, тыс. кв. м	-	-	-	-	-	-
Число проживающих в ветхих жилых домах, человек	-	143	160	130	16	5
Число проживающих в аварийных жилых домах, человек	-	-	-	-	-	-
Переселено из ветхих и аварийных жилых домов за отчетный год, человек	-	-	-	-	-	-
Число дневных общеобразовательных учреждений на начало учебного года - всего, единиц	1	1	1	1	1	-
в них учащихся – всего, человек	31	66	99	114	42	-

Наименование показателя	в том числе поселения:					
	Гри- бовское	Инно- кенть- евское	Касат- кинское	Кун- дурское	Ленин- ское	Ново- серге- евское
Число вечерних (сменных) общеобразова- тельных учреждений – всего, единиц	-	-	-	-	-	-
в них учащихся – всего, человек	-	-	-	-	-	-
Число самостоятельных больничных учреж- дений, единиц	-	-	-	-	-	-
Число коек в самостоятельных больничных учреждениях, койка	-	-	-	-	-	-
Мощность амбулаторно-поликлинических учреждений (самостоятельных и отделений в составе больничных учреждений и других ЛПУ), посещений в смену	-	-	-	17	-	-
Численность врачей всех специальностей (без зубных) в учреждениях здравоохранения, человек	-	-	-	-	-	-
Численность среднего медицинского персо- нала в учреждениях здравоохранения, че- ловек	2	2	3	6	3	1
Число фельдшерско-акушерских пунктов, единиц	2	1	2	-	3	1
Число негосударственных лечебно- профилактических учреждений, единиц	-	-	-	-	-	-
Число коек в негосударственных лечебно- профилактических учреждениях, единиц	-	-	-	-	-	-
Число негосударственных амбулаторно- поликлинических учреждений, единиц	-	-	-	-	-	-
Мощность негосударственных амбулаторно- поликлинических учреждений, посещений в смену	-	-	-	-	-	-
Численность врачей всех специальностей (без зубных) в негосударственных лечебно- профилактических учреждениях, человек	-	-	-	-	-	-
Численность среднего медицинского персо- нала в негосударственных лечебно- профилактических учреждениях, человек	-	-	-	-	-	-
Число стационарных учреждений социально- го обслуживания для граждан пожилого возраста и инвалидов (взрослых), единиц	-	-	-	-	-	-
Число учреждений для детей-инвалидов, единиц	-	-	-	-	-	-
Число учреждений культурно-досугового ти- па, единиц	2	2	3	1	3	2
Число библиотек, единиц	-	-	1	-	-	-
Число музеев, единиц	-	-	-	-	-	-
Число профессиональных театров, единиц	-	-	-	-	-	-
Число парков культуры и отдыха (городских садов), единиц	-	-	-	-	-	-
Число детских музыкальных, художествен- ных, хореографических школ и школ ис- кусств, единиц	-	-	-	-	-	-
Число кинотеатров и киноустановок, единиц	-	-	-	-	-	-
Число спортивных сооружений – всего, единиц	3	3	3	3	3	-
Число детско-юношеских спортивных школ, единиц	-	-	-	-	-	-

АРХАРИНСКИЙ РАЙОН

Наименование показателя	в том числе поселения:					
	Гри- бовское	Инно- кенть- евское	Касат- кинское	Кун- дурское	Ленин- ское	Ново- серге- евское
Численность занимающихся в детско-юношеских спортивных школах, человек	-	-	-	-	-	-
Число добровольных формирований населения по охране общественного порядка, единиц	-	-	-	-	-	-
Количество объектов розничной торговли и общественного питания, единиц:						
магазины	3	5	3	6	4	1
торговые центры	-	-	-	-	-	-
павильоны	-	-	-	1	-	1
палатки, киоски	-	1	-	1	-	-
аптеки и аптечные магазины	-	-	-	-	-	-
аптечные киоски и пункты	-	-	-	1	-	-
общедоступные столовые, закусочные	-	-	-	2	-	-
столовые учебных заведений, организа- ций, промышленных предприятий	1	1	1	1	1	-
рестораны, кафе, бары	-	-	-	-	-	-
автозаправочные станции	-	-	-	-	-	-
розничные рынки - всего	-	-	-	-	-	-
Число объектов бытового обслуживания на- селения, единиц	-	-	-	-	-	-

продолжение таблицы

Наименование показателя	в том числе поселения:					
	Ново- спасское	Отваж- ненское	Север- ное	Уриль- ское	Черни- говское	Ядрин- ское
Одинокое протяжение уличной водопроводной сети, м	315	-	-	290	46	-
Одинокое протяжение уличной канализационной сети, м	-	-	-	500	-	-
Общая площадь жилых помещений, тыс. кв. м	11,7	23,6	7,7	3,6	16,3	10,2
Общая площадь жилых помещений в ветхих и аварийных жилых домах, тыс. кв. м	-	-	-	-	-	-
Число проживающих в ветхих жилых домах, человек	6	69	145	-	152	-
Число проживающих в аварийных жилых до- мах, человек	1	-	15	-	-	-
Переселено из ветхих и аварийных жилых до- мов за отчетный год, человек	-	-	-	-	-	-
Число дневных общеобразовательных учрежде- ний на начало учебного года - всего, единиц	1	1	1	-	1	1
в них учащихся – всего, человек	57	171	36	-	37	75
Число вечерних (сменных) общеобразователь- ных учреждений – всего, единиц	-	-	-	-	-	-
в них учащихся – всего, человек	-	-	-	-	-	-
Число самостоятельных больничных учрежде- ний, единиц	-	-	-	-	-	-
Число коек в самостоятельных больничных уч- реждениях, койка	-	-	-	-	-	-
Мощность амбулаторно-поликлинических уч- реждений (самостоятельных и отделений в составе больничных учреждений и других ЛПУ), посещений в смену	-	-	-	-	-	18,5

Наименование показателя	в том числе поселения:					
	Новоспасское	Отваженское	Северное	Урильское	Черниговское	Ядринское
Численность врачей всех специальностей (без зубных) в учреждениях здравоохранения, человек	-	-	-	-	-	1
Численность среднего медицинского персонала в учреждениях здравоохранения, человек	2	2	1	1	2	3
Число фельдшерско-акушерских пунктов, единиц	2	2	1	1	2	-
Число негосударственных лечебно-профилактических учреждений, единиц	-	-	-	-	-	-
Число коек в негосударственных лечебно-профилактических учреждениях, единиц	-	-	-	-	-	-
Число негосударственных амбулаторно-поликлинических учреждений, единиц	-	-	-	-	-	-
Мощность негосударственных амбулаторно-поликлинических учреждений, посещений в смену	-	-	-	-	-	-
Численность врачей всех специальностей (без зубных) в негосударственных лечебно-профилактических учреждениях, человек	-	-	-	-	-	-
Численность среднего медицинского персонала в негосударственных лечебно-профилактических учреждениях, человек	-	-	-	-	-	-
Число стационарных учреждений социального обслуживания для граждан пожилого возраста и инвалидов (взрослых), единиц	-	-	-	-	-	-
Число учреждений для детей-инвалидов, единиц	-	-	-	-	-	-
Число учреждений культурно-досугового типа, единиц	2	2	1	1	2	-
Число библиотек, единиц	-	-	-	-	-	1
Число музеев, единиц	-	-	-	-	-	-
Число профессиональных театров, единиц	-	-	-	-	-	-
Число парков культуры и отдыха (городских садов), единиц	-	-	-	-	-	-
Число детских музыкальных, художественных, хореографических школ и школ искусств, единиц	-	-	-	-	-	-
Число кинотеатров и киноустановок, единиц	-	1	-	-	-	-
Число спортивных сооружений – всего, единиц	3	3	2	-	3	1
Число детско-юношеских спортивных школ, единиц	-	-	-	-	-	-
Численность занимающихся в детско-юношеских спортивных школах, человек	-	-	-	-	-	-
Число добровольных формирований населения по охране общественного порядка, единиц	-	-	-	-	-	-
Количество объектов розничной торговли и общественного питания, единиц:						
магазины	3	6	3	1	4	3
торговые центры	-	-	-	-	-	-
павильоны	-	1	-	-	2	3
палатки, киоски	-	-	-	-	-	-
аптеки и аптечные магазины	-	-	-	-	-	1
аптечные киоски и пункты	-	-	-	-	-	-
общедоступные столовые, закусочные	-	-	-	-	-	-

АРХАРИНСКИЙ РАЙОН

Наименование показателя	в том числе поселения:					
	Ново-спасское	Отваженское	Северное	Урильское	Черниговское	Ядринское
столовые учебных заведений, организаций, промышленных предприятий	1	1	1	-	1	1
рестораны, кафе, бары	-	-	-	-	-	-
автозаправочные станции	-	-	-	-	-	-
розничные рынки - всего	-	-	-	-	-	-
Число объектов бытового обслуживания населения, единиц	-	-	-	-	-	-



10. БЕЛОГОРСКИЙ РАЙОН

Белогорский район официально образован декретом от 4 января 1926 года и до 13 мая 1935 года назывался Александровским, с 1935 по 1957 годы – Куйбышевским, 15 ноября 1957 года район переименован в Белогорский.

Белогорский район расположен в центральной части Амурской области на западе Зейско-Буреинской равнины. На севере район граничит с Серышевским, на юге – с Ивановским, на востоке и юго-востоке – с Ромненским, на западе по р. Зeya – с Благовещенским районами.

Территория района занимает 2,59 тыс. кв. км. Его центром является город Белогорск. Железнодорожные станции Возжаевка, Томичи и крупная железнодорожная станция – г. Белогорск связывают район с населенными пунктами Амурской области Транссибирской железнодорожной магистралью. Все населенные пункты района охвачены автобусным сообщением.

Численность постоянного населения района на 1 января 2013 года составила 19,0 тыс. человек, это 2,3% населения Амурской области. Плотность населения – 7,3 человека на 1 кв. км.

Всего на территории района зарегистрировано 119 предприятий и организаций по следующим видам экономической деятельности: промышленное производство – 11, сельское хозяйство, охота и лесное хозяйство – 19, строительство – 2, оптовая и розничная торговля – 5, транспорт и связь – 2.

Основными видами экономической деятельности района является сельскохозяйственное и промышленное производство.

В хозяйствах всех категорий района под посевами всех сельскохозяйственных культур под урожай 2012 года было занято 90,0 тыс. га. В 2012 году валовые сборы зерновых культур в весе после доработки составили 18,7 тыс. тонн, сои – 55,5 тыс. тонн, картофеля – 16,4 тыс. тонн, овощей – 4,6 тыс. тонн.

Поголовье крупного рогатого скота на конец 2012 года насчитывало почти 9 тыс. голов, свиней – 2,3 тыс. голов. В 2012 году произведено скота и птицы на убой (в живом весе) в хозяйствах всех категорий – 1,5 тыс. тонн и молока – 9,8 тыс. тонн.

Производством промышленной продукции в районе занимается ФКУ ИК-2 УФСИН, выпускающий мебель, швейные изделия, макаронные изделия, хлеб и хлебобулочные изделия.

В Белогорском районе 3 дошкольных учреждения, которые посещают 254 ребенка. Культурное обслуживание района осуществляют 24 учреждения культуры на 3,2 тыс. мест, 4 общедоступных библиотеки с книжным фондом 13,1 тыс. экземпляров.

В районе для оказания медицинской помощи населению функционируют 26 круглосуточных коек. Лечебно-профилактическую помощь населению оказывают 6 амбулаторно-поликлинических учреждений мощностью 375,6 посещений в смену и 25 фельдшерско-акушерских пунктов. В системе здравоохранения работает 19 врачей, 67 работников среднего медицинского персонала.

Основные социально-экономические показатели

	2000	2005	2008	2009	2010	2011	2012
Объем отгруженных товаров собственного производства, выполненных работ и услуг собственными силами по видам деятельности, млн. рублей ¹⁾	-	107,8	279,4	227,4	122,3	273,1	311,1
Обрабатывающие производства, всего, млн. рублей	-	92,3	277,8	199,3	111,1	261,8	296,8
в т.ч.							
производство пищевых продуктов, включая напитки, и табака	-	2,7	*	*	*	*	*
текстильное и швейное производство	-	2,2	*	*	*	*	*
обработка древесины и производство изделий из дерева	-	0,2	*	*	*	*	*
производство прочих неметаллических минеральных продуктов	-	-	*	*	*	*	-
прочие производства	-	87,2	*	0,3	*	*	*

¹⁾ Структурирование информации с 2005 года на основе общероссийского классификатора видов экономической деятельности (ОК-ВЭД) по кругу крупных и средних предприятий

БЕЛОГОРСКИЙ РАЙОН

	2000	2005	2008	2009	2010	2011	2012
Производство и распределение электроэнергии, газа и воды, всего, млн. рублей	-	15,5	*	*	*	11,3	14,3
в т.ч. производство, передача и распределение электроэнергии, газа, пара и горячей воды	-	15,5	*	*	*	10,2	*
Инвестиции в основной капитал, млн. рублей ¹⁾	4,9	2,8	9,0	148,3	49,5	36,9	33,5
Ввод в действие жилых домов, тыс. кв. м. общ. пл.	0,4	0,3	0,5	0,1	0,7	0,6	0,6
Объем работ, выполненных по виду деятельности «Строительство» в действующих ценах, млн. рублей	1,7	9,7	-	-	*	*	-
Продукция сельского хозяйства в хозяйствах всех категорий, млн. рублей	353,5	550,0	1087,9	1629,3	1630,9	2280,3	2144,0
Индексы производства продукции сельского хозяйства в хозяйствах всех категорий, (в сопоставимых ценах; в % к предыдущему году)	105,6	99,0	103,4	125,0	102,6	126,4	89,3
Произведено продукции сельхозорганизациями:							
скот и птица на убой (в живом весе), тонн	372	398	610	551	913	508	465
молоко, тонн	1283	479	305	345	373	333	110
Грузооборот автомобильного транспорта организаций всех видов экономической деятельности, млн. т-км ²⁾	5,5	1,3	0,1	3,8	4,6	*	*
Пассажирооборот автомобильного транспорта организаций всех видов деятельности, млн. пасс-км.	2,5	0,5	*	*	*	*	*
Оборот розничной торговли по всем каналам реализации, млн. рублей	69,0	66,1	77,8	89,2	99,9	135,2	156,4
Оборот общественного питания, млн. рублей	0,7	0,9	1,4	1,3	1,8	2,5	3,2
Объем платных услуг населению, млн. рублей	4,9	18,6	17,2 ²⁾	19,8 ²⁾	21,2 ²⁾	38,3 ²⁾	26,9 ²⁾
Задолженность предприятий и организаций, млн. рублей							
дебиторская	51,0	9,4	28,3	12,5	*	*	*
кредиторская	239,0	17,4	42,7	46,8	*	*	*
Начисленная среднемесячная номинальная заработная плата одного работника, рублей ²⁾	810,2	3585,0	11033,1	12035,0	19405,9	16640,7	18180,5
Просроченная задолженность по заработной плате (на конец года), тыс. рублей	15165	2418	-	-	-	-	-

¹⁾ За 2005-2011 гг. по полному кругу, за 2012 год – без субъектов малого предпринимательства и объема инвестиций, не наблюдаемых прямыми статистическими методами

²⁾ Данные по крупным и средним организациям

Организации, находящиеся на территории муниципального образования

Должность	Ф.И.О. руководителя	Телефон
Код (41641)		
Белогорский районный Совет народных депутатов		
<i>676850, г. Белогорск, ул. Гагарина, 2</i>		
Председатель	Алексееенко Михаил Николаевич	2-31-31
Администрация муниципального образования Белогорского района		
<i>676850, г. Белогорск, ул. Гагарина, 2</i>		
Глава	Инюточкин Денис Владимирович	2-08-02
Основные предприятия (организации)		
ОАО «560 БТРЗ»		
<i>676810, с. Возжаевка, ул. Первомайская, 16</i>		
Генеральный директор	Симонов Николай Николаевич	96-7-04
Сельскохозяйственные предприятия		
Колхоз «Томичевский»		
<i>676840, с. Низинное, ул. Центральная, 29А</i>		
Руководитель	Бердников Владимир Сергеевич	95-1-38
СПК «Октябрьский»		
<i>676821, с. Васильевка, ул. Набережная, 92</i>		
Председатель совета учредителей	Даки Владимир Родионович	38-73-88
Исполнительный директор	Тютякин Владимир Владимирович	50-15-99

Характеристика сельских поселений

В районе 36 сельских населенных пунктов, которые объединены в 16 муниципальных образований.

Амурское муниципальное образование:

с. Амурское (1928г.) названо по имени совхоза «Амурский», образованного в 1929 году;
с. Дубровка (1929г.) – современное название получило в 1966г. от находящейся вблизи дубовой роши.

Белоцерковское муниципальное образование:

с. Белоцерковка (1910г.) основано переселенцами из Киевской губернии Белоцерковской волости. Первоначально называлось Александровская Падь.

Васильевское муниципальное образование:

с. Васильевка (1864г.);
с. Круглое (1866г.);
с. Междугранка (1911г.);
с. Павловка (1862г.)

Великокнязевское муниципальное образование:

с. Великокнязевка (1910г.) основано переселенцами с Украины, и названо в честь великого князя Константина Романова;

с. Комиссаровка (1886г.) сначала называлось Колягино;
с. Новоандреевка (1886г.) было основано молоканами, прибывшими из Туруханского края.

Возжаевское муниципальное образование:

с. Возжаевка (1877г.) основано староверами из Забайкальской области и было названо сначала Вознесенкой в честь праздника «Вознесение Господне». В 1912 году, в связи со строительством Амурской железной дороги, сюда прибыли строители из Полтавской губернии. Село было переименовано в Возжаевку по фамилии мастера строительного участка железной дороги Возжаева.

Кустанаевское муниципальное образование:

с. Кустанаевка было основано в 1904 году переселенцами из Кустанаевской губернии;
с. Лукьяновка (1910г.) названо по имени первопоселенца Лукьяна;
с. Камышовка (1914г.) и Лозовое (1904г.) названы по особенности местности, окружающей сёла. Рядом с селами на озерах были большие заросли камыша и ивы, которые крестьяне охотно использовали для покрытия изб.

Лохвицкое муниципальное образование:

с. Лохвицы (1896г.) основано переселенцами из села Лохвицы Полтавской губернии;
с. Савельевка (1889г.) основано молоканами и сначала называлось Бельский Клин, но после 1910 года в село были подселены православные переселенцы с Украины, которые и переименовали село в Савельевку по имени старосты Савелия Гребенюка.

Некрасовское муниципальное образование:

Названия селам Некрасовка (1910г.) и села Захарьевка (1910г.) было дано староверами-некрасовцами из Румынии в честь Н.Ф. Некрасова и своего старого села;

с. Новоселитьба (1892 г.) и Новоназаровка (1910 г.) названы в честь прежних сёл проживания, но с добавлением приставки «ново».

Никольское муниципальное образование:

с. Никольское (1861г.) основано переселенцами из Киевской губернии и названо в честь Николая Святого;

с. Ключи (1863 г.) названо по особенности местности: рядом с селом били из-под земли чистые ключи и раньше деревня называлась Ключевская;

с. Киселеозерка (1913 г.) было основано старовером Киселевым, переселившимся в это место из села Светиловки.

Новинское муниципальное образование:

с. Новое(1866г.) основано переселенцами из западных губерний России;

Села Мостовое и Луговое были основаны в 1929 году, как отделения совхоза «Амурский». Село Мостовое названо в связи с находящимся вблизи мостом через падь Серкина, а село Луговое - из-за широких лугов, окружающих село.

Озерянское муниципальное образование:

с. Озеряне (1904г.);

с. Заречное (1932г.) основано переселенцами из Черниговской области;

с. Чернетчено (1895г.) образовано переселенцами из Чернетчинской области Полтавской губернии.

Пригородное муниципальное образование:

с. Пригородное образовано в 1946 году на основе бывшего подсобного хозяйства, которое принадлежало различным организациям города, затем стало подсобным хозяйством дорожного управления по строительству автомобильных дорог. Из-за близости к городу Белогорску село назвали Пригородным;

с. Мирное (1930г.) образовано как одно из отделений совхоза «Амурский».

Светиловское муниципальное образование:

с. Светиловка (1896г.) основано переселенцами из села Светиловки Полтавской губернии.

Томичевское муниципальное образование:

с. Томичи образовано в 1910 году при строительстве железнодорожной ветки Белогорск-Благовещенск и названа в честь железнодорожных рабочих, прибывших на строительство железной дороги из Томской губернии;

с. Поляное (1930г.). На его территории с 1959 года до 2000 года находился военсовхоз №11 окружного подчинения. Совхоз обеспечивал сельскохозяйственной продукцией воинские подразделения 35-ой армии.

Успенское муниципальное образование:

с. Успеновка (1890г.) основано переселенцами из Полтавской и Киевской губерний и названо в честь праздника «Успенье Богородицы».



Отдельные объекты социальной инфраструктуры муниципального образования за 2012 год

Наименование показателя	Бело-горский район	в том числе поселения:					
		Амур-ское	Бело-цер-ков-ское	Ва-силь-ев-ское	Вели-кокня-зев-ское	Воз-жаев-ское	Кус-тана-ев-ское
Одиночное протяжение уличной водопровод-ной сети, м	20786,5	3584,8	1175,7	4042,7	-	6112,7	-
Одиночное протяжение уличной канализаци-онной сети, м	18934,5	-	1173,7	1571,4	-	13169,9	-
Общая площадь жилых помещений, тыс. кв. м	392,8	18	6	47,8	17,3	136,8	12
Общая площадь жилых помещений в ветхих и аварийных жилых домах, тыс. кв. м	-	-	-	-	-	-	-
Число проживающих в ветхих жилых домах, человек	1161	585	40	-	190	69	63
Число проживающих в аварийных жилых домах, человек	80	-	-	-	-	21	-
Переселено из ветхих и аварийных жилых домов за отчетный год, человек	11	-	-	-	-	3	-
Число дневных общеобразовательных учреж-дений на начало учебного года - всего, еди-ниц	16	1	1	1	1	2	1
в них учащихся – всего, человек	2047	62	31	241	116	621	108
Число вечерних (сменных) общеобразова-тельных учреждений – всего, единиц	1	-	-	-	-	1	-
в них учащихся – всего, человек	113	-	-	-	-	113	-
Число самостоятельных больничных учреж-дений, единиц	-	-	-	-	-	-	-
Число коек в самостоятельных больничных учреждениях, койка	-	-	-	-	-	-	-
Мощность амбулаторно-поликлинических учреждений (самостоятельных и отделений в составе больничных учреждений и других ЛПУ), посещений в смену	376,5	75	-	72	46,5	82	-
Численность врачей всех специальностей (без зубных) в учреждениях здравоохранения, человек	19	6	-	2	2	2	-
Численность среднего медицинского персо-нала в учреждениях здравоохранения, че-ловек	67	18	1	5	6	5	1
Число фельдшерско-акушерских пунктов, еди-ниц	25	1	1	3	2	-	2
Число негосударственных лечебно-профилактических учреждений, единиц	-	-	-	-	-	-	-
Число коек в негосударственных лечебно-профилактических учреждениях, единиц	-	-	-	-	-	-	-
Число негосударственных амбулаторно-поликлинических учреждений, единиц	-	-	-	-	-	-	-
Мощность негосударственных амбулаторно-поликлинических учреждений, посещений в смену	-	-	-	-	-	-	-
Численность врачей всех специальностей (без зубных) в негосударственных лечебно-профилактических учреждениях, человек	-	-	-	-	-	-	-
Численность среднего медицинского персо-нала в негосударственных лечебно-профилактических учреждениях, человек	-	-	-	-	-	-	-

БЕЛОГОРСКИЙ РАЙОН

Наименование показателя	Бело-горский район	в том числе поселения:					
		Амур-ское	Бело-цер-ков-ское	Ва-силь-ев-ское	Бели-кокня-зев-ское	Воз-жаев-ское	Кус-тана-ев-ское
Число стационарных учреждений социального обслуживания для граждан пожилого возраста и инвалидов (взрослых), единиц	-	-	-	-	-	-	-
Число учреждений для детей-инвалидов, единиц	-	-	-	-	-	-	-
Число учреждений культурно-досугового типа, единиц	24	2	1	2	2	1	2
Число библиотек, единиц	4	-	1	1	-	-	-
Число музеев, единиц	-	-	-	-	-	-	-
Число профессиональных театров, единиц	-	-	-	-	-	-	-
Число парков культуры и отдыха (городских садов), единиц	-	-	-	-	-	-	-
Число детских музыкальных, художественных, хореографических школ и школ искусств, единиц	1	-	-	-	-	1	-
Число кинотеатров и киноустановок, единиц	-	-	-	-	-	-	-
Число спортивных сооружений – всего, единиц	41	3	2	5	2	4	2
Число детско-юношеских спортивных школ, единиц	1	-	-	-	-	1	-
Численность занимающихся в детско-юношеских спортивных школах, человек	258	-	-	-	-	258	-
Число добровольных формирований населения по охране общественного порядка, единиц	-	-	-	-	-	-	-
Количество объектов розничной торговли и общественного питания, единиц:							
магазины	66	2	-	8	3	25	1
торговые центры	-	-	-	-	-	-	-
павильоны	24	2	1	4	4	5	-
палатки, киоски	3	-	-	1	-	1	1
аптеки и аптечные магазины	-	-	-	-	-	-	-
аптечные киоски и пункты	2	-	-	-	-	1	-
общедоступные столовые, закусочные	8	1	-	4	-	1	-
столовые учебных заведений, организаций, промышленных предприятий	8	-	1	1	-	1	-
рестораны, кафе, бары	1	-	-	-	-	1	-
автозаправочные станции	6	2	-	3	-	-	-
розничные рынки - всего	-	-	-	-	-	-	-
Число объектов бытового обслуживания населения, единиц	8	1	-	2	-	4	-

продолжение таблицы

Наименование показателя	в том числе поселения:								
	Лох-вицкое	Некрасовское	Никольское	Новинское	Озерянское	Пригородное	Светловское	Томичевское	Успенское
Одинокое протяжение уличной водопроводной сети, м	-	-	2501,9	-	823	1270,4	-	1275,2	-
Одинокое протяжение уличной канализационной сети, м	-	-	3019,5	-	-	-	-	-	-
Общая площадь жилых помещений, тыс. кв. м	21,5	13,7	35,4	10	13,2	14	8,3	29,2	9,6
Общая площадь жилых помещений в ветхих и аварийных жилых домах, тыс. кв. м	-	-	-	-	-	-	-	-	-
Число проживающих в ветхих жилых домах, человек	-	-	-	135	-	-	34	45	-
Число проживающих в аварийных жилых домах, человек	-	-	-	-	-	22	-	37	-
Переселено из ветхих и аварийных жилых домов за отчетный год, человек	-	-	-	-	-	-	-	8	-
Число дневных общеобразовательных учреждений на начало учебного года - всего, единиц	1	1	1	1	1	1	1	1	1
в них учащихся – всего, человек	86	76	225	60	88	75	64	153	41
Число вечерних (сменных) общеобразовательных учреждений – всего, единиц	-	-	-	-	-	-	-	-	-
в них учащихся – всего, человек	-	-	-	-	-	-	-	-	-
Число самостоятельных больничных учреждений, единиц	-	-	-	-	-	-	-	-	-
Число коек в самостоятельных больничных учреждениях, койка	-	-	-	-	-	-	-	-	-
Мощность амбулаторно-поликлинических учреждений (самостоятельных и отделений в составе больничных учреждений и других ЛПУ), посещений в смену	-	-	26	-	-	-	-	75	-
Численность врачей всех специальностей (без зубных) в учреждениях здравоохранения, человек	-	-	1	-	-	-	-	6	-
Численность среднего медицинского персонала в учреждениях здравоохранения, человек	3	2	3	2	4	2	2	12	1
Число фельдшерско-акушерских пунктов, единиц	2	2	2	2	3	2	1	1	1
Число негосударственных лечебно-профилактических учреждений, единиц	-	-	-	-	-	-	-	-	-

БЕЛОГОРСКИЙ РАЙОН

Наименование показателя	в том числе поселения:								
	Лох-виц-кое	Не-кра-сов-ское	Ни-коль-ское	Но-вин-ское	Озе-рян-ское	При-город-ное	Све-тилов-ское	Томи-чев-ское	Успе-нов-ское
Число коек в негосударственных лечебно-профилактических учреждениях, единиц	-	-	-	-	-	-	-	-	-
Число негосударственных амбулаторно-поликлинических учреждений, единиц	-	-	-	-	-	-	-	-	-
Мощность негосударственных амбулаторно-поликлинических учреждений, посещений в смену	-	-	-	-	-	-	-	-	-
Численность врачей всех специальностей (без зубных) в негосударственных лечебно-профилактических учреждениях, человек	-	-	-	-	-	-	-	-	-
Численность среднего медицинского персонала в негосударственных лечебно-профилактических учреждениях, человек	-	-	-	-	-	-	-	-	-
Число стационарных учреждений социального обслуживания для граждан пожилого возраста и инвалидов (взрослых), единиц	-	-	-	-	-	-	-	-	-
Число учреждений для детей-инвалидов, единиц	-	-	-	-	-	-	-	-	-
Число учреждений культурно-досугового типа, единиц	1	1	3	1	3	2	1	1	1
Число библиотек, единиц	-	-	-	-	-	-	1	-	1
Число музеев, единиц	-	-	-	-	-	-	-	-	-
Число профессиональных театров, единиц	-	-	-	-	-	-	-	-	-
Число парков культуры и отдыха (городских садов), единиц	-	-	-	-	-	-	-	-	-
Число детских музыкальных, художественных, хореографических школ и школ искусств, единиц	-	-	-	-	-	-	-	-	-
Число кинотеатров и киноустановок, единиц	-	-	-	-	-	-	-	-	-
Число спортивных сооружений – всего, единиц	4	3	2	2	1	2	2	5	2
Число детско-юношеских спортивных школ, единиц	-	-	-	-	-	-	-	-	-
Численность занимающихся в детско-юношеских спортивных школах, человек	-	-	-	-	-	-	-	-	-
Число добровольных формирований населения по охране общественного порядка, единиц	-	-	-	-	-	-	-	-	-
Количество объектов розничной торговли и общественного питания, единиц:									
магазины	3	3	7	1	2	3	-	6	2

Наименование показателя	в том числе поселения:								
	Лох- виц- кое	Не- кра- сов- ское	Ни- коль- ское	Но- вин- ское	Озе- рян- ское	При- город- ное	Све- тилов- ское	Томи- чев- ское	Успе- нов- ское
торговые центры	-	-	-	-	-	-	-	-	-
павильоны	2	-	1	-	-	-	-	4	1
палатки, киоски	-	-	-	-	-	-	-	-	-
аптеки и аптечные магазины	-	-	-	-	-	-	-	-	-
аптечные киоски и пункты	-	-	-	-	-	-	-	1	-
общедоступные столо- вые, закусочные	-	-	-	-	-	2	-	-	-
столовые учебных заведе- ний, организаций, про- мышленных предприятий	1	-	1	1	1	-	1	-	-
рестораны, кафе, бары	-	-	-	-	-	-	-	-	-
автозаправочные станции	-	-	-	-	-	-	-	1	-
розничные рынки - всего	-	-	-	-	-	-	-	-	-
Число объектов бытового об- служивания населения, единиц	-	-	1	-	-	-	-	-	-



11. БЛАГОВЕЩЕНСКИЙ РАЙОН

Благовещенский район образован в 1933 году. Он занимает южный стык Амурско-Зейской и Зейско-Буреинской равнины. Река Зeya рассекает территорию района на большую северо-западную высокую аллювиальную равнину и меньшую юго-восточную высокую пойму рек Зеи и Амура. Граничит на севере со Свободненским, на северо-востоке - с Серьшевским, на востоке - с Белогорским, Ивановским и Тамбовским районами, на юге - с городским округом Благовещенск. На западе проходит государственная граница с КНР.

Площадь района составляет 3,06 тыс. кв. км. Численность постоянного населения на 1 января 2013 года – 20,8 тыс. человек (2,6% населения Амурской области). Плотность населения - 6,7 человека на 1 кв. км.

Все населенные пункты района охвачены автобусным сообщением, имеется железнодорожная ветка Благовещенск–Белогорск.

На 1 января 2013 года в районе зарегистрировано 261 предприятие и организация, в том числе по видам экономической деятельности: промышленное производство – 26, сельское хозяйство, охота и лесное хозяйство – 48, оптовая и розничная торговля – 50, строительство – 27, транспорт и связь – 7.

Основной вид экономической деятельности – сельскохозяйственное производство. Под посевами сельскохозяйственных культур под урожай 2012 года было занято 35,6 тыс. га. Валовые сборы зерна в весе после доработки составили 7,8 тыс. тонн; сои – 31,1 тыс. тонн, картофеля – 32,3 тыс. тонн, овощей – 7,2 тыс. тонн. Поголовье крупного рогатого скота на конец 2012 года в хозяйствах всех категорий составило 4,7 тыс. голов, свиней – 8,3 тыс. голов. В 2012 году произведено скота и птицы на убой в убойном весе 1,0 тыс. тонн, молока – 10,1 тыс. тонн.

Действуют 9 детских дошкольных учреждений (443 ребенка), 6 общедоступных библиотек с книжным фондом 51,4 тыс. книг и журналов, 22 клуба на 3018 мест.

Лечебно-профилактическую помощь населению оказывает 4 врачебных больничных учреждения на 944 койки, 9 амбулаторно-поликлинических учреждения мощностью 400,8 посещений в смену и 18 фельдшерско-акушерских пунктов. В системе здравоохранения работает 142 врача, 383 работника среднего медицинского персонала.

На территории района располагаются 10 памятников природы - озеро Ротанье, Мухинка, Натальинские островные сосняки, Благовещенский заказник площадью 60 тыс. га, Марковское, Сергеевское, Натальинское, Новопетровское и Худинское охотничьи хозяйства. В Призейском лесничестве имеется ореховая роща.

На территории района находятся 47 памятников истории и культуры.

Основные социально-экономические показатели

	2000	2005	2008	2009	2010	2011	2012
Объем отгруженных товаров собственного производства, выполненных работ и услуг собственными силами по видам деятельности, млн. рублей ¹⁾	-	0,2	21,2	20,5	42,4	208,0	235,0
Добыча полезных ископаемых	-	-	*	*	*	*	*
в т.ч. добыча гравия, песка	-	-	*	*	*	*	*
Обрабатывающие производства	-	0,2	*	*	*	76,9	*
в т.ч. обработка древесины и производство изделий из дерева	-	0,2	*	*	*	-	-
Производство и распределение электроэнергии, газа и воды	-	-	9,3	-	24,4	*	*
в т.ч. производство, передача и распределение электроэнергии, газа, пара и горячей воды	-	-	9,3	-	23,5	*	*
Инвестиции в основной капитал, млн. рублей ²⁾	29,0	70,6	119,1	42,9	32,5	158,9	8,5
Ввод в действие жилых домов за счет всех источников финансирования, тыс. кв. м. общ. пл.	3,5	8,5	16,5	8,9	12,1	26,4	36,0

¹⁾ Структурирование информации с 2005 года на основе общероссийского классификатора видов экономической деятельности (ОК-ВЭД) по кругу крупных и средних предприятий

²⁾ За 2005-2011 гг. по полному кругу, за 2012 год – без субъектов малого предпринимательства и объема инвестиций, не наблюдаемых прямыми статистическими методами

БЛАГОВЕЩЕНСКИЙ РАЙОН

	2000	2005	2008	2009	2010	2011	2012
Объем работ, выполненных по виду деятельности «Строительство» в действующих ценах, млн. рублей	5,2	5,5	38,5	47,1	15,6	33,5	70,3
Продукция сельского хозяйства в хозяйствах всех категорий, млн. рублей	365,2	419,5	829,7	1142,9	1131,3	1359,7	1453,3
Индексы производства продукции сельского хозяйства в хозяйствах всех категорий, (в сопоставимых ценах; в % к предыдущему году)	171,2	85,1	115,3	109,5	108,1	108,7	93,7
Произведено продукции сельхозорганизациями:							
скот и птица на убой (в живом весе), тонн	264	243	171	247	170	142	117
молоко, тонн	1990	612	3231	5083	4404	5380	5640
Грузооборот автомобильного транспорта организаций всех видов деятельности, млн. т-км ¹⁾	5,9	1,3	0,3	0,4	0,0	0,2	0,7
Пассажирооборот автомобильного транспорта организаций всех видов деятельности, млн. пасс.-км	2,7	1,5	*	*	*	*	*
Оборот розничной торговли по всем каналам реализации, млн. рублей	42,0	63,3	71,7	101,5	133,5	189,2	271,1
Оборот общественного питания, млн. рублей	1,9	2,8	4,4	4,3	6,8	12,2	26,6
Объем платных услуг населению, млн. рублей	4,7	8,9	4,1 ¹⁾	1,5 ¹⁾	5,5 ¹⁾	11,7 ¹⁾	21,2 ¹⁾
Задолженность предприятий и организаций, млн. рублей							
дебиторская	29,1	15,1	73,3	48,8	*	*	52,8
кредиторская	97,3	43,5	217,2	62,9	*	*	332,6
Начисленная среднемесячная номинальная заработная плата одного работника, рублей ¹⁾	1489,1	6270,0	10948,6	12967,3	14259,8	15912,6	18656,9
Просроченная задолженность по заработной плате (на конец года), тыс. рублей	3467	354	-	-	-	-	-

Организации, находящиеся на территории муниципального образования

Должность	Ф.И.О. руководителя	Телефон
Код (4162)		
Благовещенский районный Совет народных депутатов		
<i>675000, г. Благовещенск, ул. Зейская, 198</i>		
Председатель	Ефимов Валентин Васильевич	77-45-26
Администрация Благовещенского района		
<i>675000, г. Благовещенск, ул. Зейская, 198</i>		
Глава	Адаменко Сергей Владимирович	22-16-89
Основные предприятия (организации)		
МУП «Дорремстрой Благовещенского района»		
<i>675000, г. Благовещенск, ул. Зейская, 169, офис 2</i>		
Директор	Филипченко Антон Анатольевич	33-22-78

¹⁾ Данные по крупным и средним организациям

Должность	Ф.И.О. руководителя	Телефон
Сельскохозяйственные предприятия		
СПК «Марковский»		
676911, с. Марково, ул. им. 60 лет Октября, 34		
Директор	Момот Александр Максимович	
СХПК «Тепличный»		
676928, с. Плодопитомник, ул. Тепличная, 2		
Председатель	Потапчук Екатерина Емельяновна	44-97-07
ЗАО «Агрофирма АНК»		
676503, с. Грибское		
Генеральный директор	Инюточкин Павел Николаевич	52-12-25

Характеристика сельских поселений

На территории района расположено 27 сельских населенных пунктов, объединенных в 12 муниципальных образований.

Волковское муниципальное образование:

- с. Волково (1901г.) названо в память амурского поэта Л.П. Волкова;
- с. Ровное (1918г.) названо по характеру рельефа – село лежит на ровной местности.

Грибское муниципальное образование:

- с. Грибское (1901г.) названо по фамилии военного губернатора Амурской области К.Н. Грибского;
- с. Дроново (1934г.) название дано в честь преподавателя сельскохозяйственного техникума Н.Б. Дронова. До 1966 года называлось – учебное хозяйство Благовещенского сельскохозяйственного техникума;
- с. Передовое (1928г.) первоначально называлось Тушки;
- с. Удобное (1928г.).

Гродековское муниципальное образование:

- с. Гродеково (1901г.) названо по фамилии приамурского генерал-губернатора Н.И. Гродекова;
- п. Заречный (1932г.) до 1966 года назывался 5-й километр;
- с. Каникурган (1901г.) названо по имени существовавшего здесь ранее с. Хони-Хорха.

Марковское муниципальное образование:

- с. Марково (1865г.) до 1929 года называлось Хомутино.

Михайловское муниципальное образование:

- села Михайловка и Грязнушка основаны в 1869 году.

Натальинское муниципальное образование:

- с. Натальино (1886г.) названо по фамилии первого жителя Г.П. Натальина.

Новопетровское муниципальное образование:

- с. Новопетровка (1878г.) первоначально называлось Петровское;
- с. Егорьевка (1860г.) названо по имени первого жителя – Егора;
- с. Прядчино (1863г.) первоначально называлось Прядченка, по фамилии первого поселенца Прядченко;
- с. Новинка (1912г.).

Новотроицкое муниципальное образование:

- с. Новотроицкое (1864г.);
- с. Кантон-Коммуна (1930г.).

Сергеевское муниципальное образование:

- с. Сергеевка (1864г.) название получило по фамилии первого поселенца;
- с. Бибиково (1857г.) первоначально называлось Нарасун. Названо по фамилии А.И. Бибикова – участника экспедиции Н.Н. Муравьева-Амурского.

Усть-Ивановское муниципальное образование:

- с. Усть-Ивановка (1868г.) до 1972 года называлось Будунда;
- с. Владимировка (1867г.).

Чигиринское муниципальное образование:

- с. Чигири (1932г.) до 1932 года называлось Ключи;
- с. Верхнеблаговещенское (1859г.);
- с. Игнатьево (1860г.) названо в честь дипломата генерал-майора Н.П. Игнатьева;
- п. Вадимово.

Отдельные объекты социальной инфраструктуры муниципального образования за 2012 год

Наименование показателя	Благовещенский район	в том числе поселения:				
		Волковское	Грибское	Гродовское	Марковское	Михайловское
Одинокое протяжение уличной водопроводной сети, м	29900	4094	4516	1757	1078	1036
Одинокое протяжение уличной канализационной сети, м	-	-	-	-	-	-
Общая площадь жилых помещений, тыс. кв. м	425,4	36,9	28,9	16,0	28,5	19,6
Общая площадь жилых помещений в ветхих и аварийных жилых домах, тыс. кв. м	-	-	-	-	-	-
Число проживающих в ветхих жилых домах, человек	203	25	5	17	26	18
Число проживающих в аварийных жилых домах, человек	185	20	1	2	11	-
Переселено из ветхих и аварийных жилых домов за отчетный год, человек	-	-	-	-	-	-
Число дневных общеобразовательных учреждений на начало учебного года - всего, единиц	11	1	1	1	1	1
в них учащихся – всего, человек	2026	244	131	107	128	102
Число вечерних (сменных) общеобразовательных учреждений – всего, единиц	-	-	-	-	-	-
в них учащихся – всего, человек	-	-	-	-	-	-
Число самостоятельных больничных учреждений, единиц	4	1	-	-	-	-
Число коек в самостоятельных больничных учреждениях, койка	1035	35	-	-	-	-
Мощность амбулаторно-поликлинических учреждений (самостоятельных и отделений в составе больничных учреждений и других ЛПУ), посещений в смену	400,8	28,0	18,0	-	19,0	-
Численность врачей всех специальностей (без зубных) в учреждениях здравоохранения, человек	137	5	1	-	1	-
Численность среднего медицинского персонала в учреждениях здравоохранения, человек	355	22	2	3	2	2
Число фельдшерско-акушерских пунктов, единиц	18	1	2	3	-	2
Число негосударственных лечебно-профилактических учреждений, единиц	-	-	-	-	-	-
Число коек в негосударственных лечебно-профилактических учреждениях, единиц	-	-	-	-	-	-
Число негосударственных амбулаторно-поликлинических учреждений, единиц	-	-	-	-	-	-
Мощность негосударственных амбулаторно-поликлинических учреждений, посещений в смену	-	-	-	-	-	-

Наименование показателя	Благовещенский район	в том числе поселения:				
		Волковское	Грибское	Гродовское	Марковское	Михайловское
Численность врачей всех специальностей (без зубных) в негосударственных лечебно-профилактических учреждениях, человек	-	-	-	-	-	-
Численность среднего медицинского персонала в негосударственных лечебно-профилактических учреждениях, человек	-	-	-	-	-	-
Число стационарных учреждений социального обслуживания для граждан пожилого возраста и инвалидов (взрослых), единиц	1	-	-	-	-	-
Число учреждений для детей-инвалидов, единиц	-	-	-	-	-	-
Число учреждений культурно-досугового типа, единиц	22	1	4	2	1	2
Число библиотек, единиц	1	-	-	-	-	-
Число музеев, единиц	-	-	-	-	-	-
Число профессиональных театров, единиц	-	-	-	-	-	-
Число парков культуры и отдыха (городских садов), единиц	-	-	-	-	-	-
Число детских музыкальных, художественных, хореографических школ и школ искусств, единиц	-	-	-	-	-	-
Число кинотеатров и киноустановок, единиц	3	-	-	-	1	-
Число спортивных сооружений – всего, единиц	33	4	4	2	3	3
Число детско-юношеских спортивных школ, единиц	1	-	-	-	1	-
Численность занимающихся в детско-юношеских спортивных школах, человек	386	-	-	-	386	-
Число добровольных формирований населения по охране общественного порядка, единиц	-	-	-	-	-	-
Количество объектов розничной торговли и общественного питания, единиц:						
магазины	72	7	4	4	5	4
торговые центры	-	-	-	-	-	-
павильоны	30	4	3	2	3	-
палатки, киоски	2	-	-	-	-	-
аптеки и аптечные магазины	-	-	-	-	-	-
аптечные киоски и пункты	5	1	-	-	-	-
общедоступные столовые, закусочные	7	2	-	-	-	-
столовые учебных заведений, организаций, промышленных предприятий	11	1	1	1	1	1
рестораны, кафе, бары	9	1	-	-	-	-
автозаправочные станции	9	1	-	-	-	-
розничные рынки - всего	-	-	-	-	-	-
Число объектов бытового обслуживания населения, единиц	11	1	1	1	1	-

Наименование показателя	в том числе поселения:					
	Натальинское	Новопетровское	Новотроицкое	Сергеевское	Усть-Ивановское	Чигиринское
Одиночное протяжение уличной водопроводной сети, м	-	-	196	2920	2083	12220
Одиночное протяжение уличной канализационной сети, м	-	-	-	-	-	-
Общая площадь жилых помещений, тыс. кв. м	6,2	23,9	18,03	27,6	63,9	155,9
Общая площадь жилых помещений в ветхих и аварийных жилых домах, тыс. кв. м	-	-	-	-	-	-
Число проживающих в ветхих жилых домах, человек	14	9	1	6	-	82
Число проживающих в аварийных жилых домах, человек	3	5	3	-	78	62
Переселено из ветхих и аварийных жилых домов за отчетный год, человек	-	-	-	-	-	-
Число дневных общеобразовательных учреждений на начало учебного года - всего, единиц	1	1	1	1	1	1
в них учащихся – всего, человек	10	158	92	140	229	685
Число вечерних (сменных) общеобразовательных учреждений – всего, единиц	-	-	-	-	-	-
в них учащихся – всего, человек	-	-	-	-	-	-
Число самостоятельных больничных учреждений, единиц	-	1	-	1	1	-
Число коек в самостоятельных больничных учреждениях, койка	-	35	-	35	930	-
Мощность амбулаторно-поликлинических учреждений (самостоятельных и отделений в составе больничных учреждений и других ЛПУ), посещений в смену	-	30,0	-	50,0	135,0	120,8
Численность врачей всех специальностей (без зубных) в учреждениях здравоохранения, человек	-	3	-	4	97	26
Численность среднего медицинского персонала в учреждениях здравоохранения, человек	1	15	2	20	252	34
Число фельдшерско-акушерских пунктов, единиц	1	3	2	1	1	2

Наименование показателя	в том числе поселения:					
	Наталь-инское	Новопетровское	Новотроицкое	Сергеевское	Усть-Ивановское	Чигиринское
Число негосударственных лечебно-профилактических учреждений, единиц	-	-	-	-	-	-
Число коек в негосударственных лечебно-профилактических учреждениях, единиц	-	-	-	-	-	-
Число негосударственных амбулаторно-поликлинических учреждений, единиц	-	-	-	-	-	-
Мощность негосударственных амбулаторно-поликлинических учреждений, посещений в смену	-	-	-	-	-	-
Численность врачей всех специальностей (без зубных) в негосударственных лечебно-профилактических учреждениях, человек	-	-	-	-	-	-
Численность среднего медицинского персонала в негосударственных лечебно-профилактических учреждениях, человек	-	-	-	-	-	-
Число стационарных учреждений социального обслуживания для граждан пожилого возраста и инвалидов (взрослых), единиц	-	-	-	-	1	-
Число учреждений для детей-инвалидов, единиц	-	-	-	-	-	-
Число учреждений культурно-досугового типа, единиц	1	3	1	2	2	3
Число библиотек, единиц	-	-	-	-	-	1
Число музеев, единиц	-	-	-	-	-	-
Число профессиональных театров, единиц	-	-	-	-	-	-
Число парков культуры и отдыха (городских садов), единиц	-	-	-	-	-	-
Число детских музыкальных, художественных, хореографических школ и школ искусств, единиц	-	-	-	-	-	-
Число кинотеатров и киноустановок, единиц	-	-	-	2	-	-
Число спортивных сооружений – всего, единиц	-	4	1	4	5	3
Число детско-юношеских спортивных школ, единиц	-	-	-	-	-	-
Численность занимающихся в детско-юношеских спортивных школах, человек	-	-	-	-	-	-

БЛАГОВЕЩЕНСКИЙ РАЙОН

Наименование показателя	в том числе поселения:					
	Натальинское	Новопетровское	Новотроицкое	Сергеевское	Усть-Ивановское	Чигиринское
Число добровольных формирований населения по охране общественного порядка, единиц	-	-	-	-	-	-
Количество объектов розничной торговли и общественного питания, единиц:						
магазины	3	6	3	4	8	24
торговые центры	-	-	-	-	-	-
павильоны	-	2	1	7	4	4
палатки, киоски	-	1	-	-	-	1
аптеки и аптечные магазины	-	-	-	-	-	-
аптечные киоски и пункты	-	1	-	1	-	2
общедоступные столовые, закусочные	1	1	1	-	-	2
столовые учебных заведений, организаций, промышленных предприятий	-	2	1	1	1	1
рестораны, кафе, бары	-	2	-	-	-	6
автозаправочные станции	-	2	1	-	1	4
розничные рынки - всего	-	-	-	-	-	-
Число объектов бытового обслуживания населения, единиц	-	-	-	2	-	5



Бурейский район



12. БУРЕЙСКИЙ РАЙОН

Бурейский район образован в 1935 году, расположен на юго-востоке Амурской области, охватывает бассейны нижнего и части среднего течения реки Буреи.

На юго-западе граничит с Михайловским районом, на юго-востоке - с территорией Райчихинска, на западе - с Завитинским, на севере - с Ромненским, на востоке - с Архаринским районами, на северо-востоке - с Хабаровским краем. На юге проходит государственная граница с КНР.

Районным центром является поселок городского типа Новобурейский. Расстояние от районного центра до г. Благовещенска - 202 км.

Территория района 7,09 тыс. кв. км. Численность постоянного населения района на 1 января 2013 года составляет 22,8 тыс. человек (2,8% населения Амурской области). Плотность населения – 3,2 человека на 1 кв. км.

Автодорожную сеть Бурейского района составляют 653,4 км дорог общего пользования, из них на 42,7 км протянулась федеральная магистраль «Амур» (Чита-Хабаровск), обеспечивающая транзит между регионами России, 329,4 км - региональные (территориальные) дороги, обеспечивающие внутриобластные связи; 281,3 км - дороги местного значения, необходимые для решения задач муниципального характера.

На территории района в 3 км к востоку от поселка городского типа Бурей находится Бурейское месторождение суглинков. Суглинки пригодны для строительного кирпича марок «100», «150». Бурейское месторождение формовочных песков расположено в 20 км к юго-востоку от города Райчихинска.

На 1 января 2013 года в районе зарегистрировано 375 предприятий и организаций, в том числе по видам экономической деятельности: промышленное производство - 30, сельское хозяйство, охота и лесное хозяйство - 28, оптовая и розничная торговля – 41, строительство – 38, транспорт и связь – 20.

Основными видами экономической деятельности района является как промышленное, так и сельскохозяйственное производство.

С 1976 года в среднем течении реки Бурей велось строительство самой мощной на Дальнем Востоке гидроэлектростанции с установленной мощностью 2 млн. кВт. К концу 2007 года введен в работу последний шестой агрегат Бурейской ГЭС. В 2012 году на Бурейской ГЭС (филиал ОАО «РусГидро») было произведено электроэнергии 43,5% от объема, произведенного в области. Начато строительство новой Нижне-Бурейской ГЭС.

Завод ОАО «Бурей - кран» производит краны мостовые электрические, козловые и полукозловые.

Посевная площадь всех сельскохозяйственных культур под урожай 2012 года составила 24,5 тыс. га. В районе выращивают зерно, сою, овощи, картофель. По состоянию на 1 января 2013 года поголовье крупного рогатого скота составило 3,3 тыс. голов, свиней – 2,5 тыс. голов. Валовое производство сельскохозяйственной продукции в 2012 году составило: зерна в весе после доработки – 4,8 тыс. тонн; сои – 14,4 тыс. тонн, скота и птицы на убой в убойном весе – 1,8 тыс. тонн, молока – 5,4 тыс. тонн.

Работает 13 дошкольных учреждений, которые посещает 1128. детей, 14 клубных учреждений на 1,8 тыс. мест, 4 общедоступных библиотеки с книжным фондом 94,6 тыс. экземпляров, историко-краеведческий музей.

Лечебно-профилактическую помощь населению оказывает 1 врачебное больничное учреждение на 118 коек, 3 амбулаторно-поликлинических учреждения мощностью 217,4 посещений в смену и 12 фельдшерско-акушерских пунктов. В системе здравоохранения работает 60 врачей, 167 работников среднего медицинского персонала.

На территории района расположен комплексный Джелундинский заказник. Памятники природы - отдельные насаждения кедра корейского, бархата амурского, ореха маньчжурского, 8 памятников истории и культуры.

Основные социально-экономические показатели

	2000	2005	2008	2009	2010	2011	2012
Объем отгруженных товаров собственного производства, выполненных работ и услуг собственными силами по видам деятельности, млн. рублей ¹⁾	-	3020,1	3784,6	4904,6	4037,7	4740,6	4235,3
Добыча полезных ископаемых, всего, млн. рублей	-	148,4	*	*	*	*	*
в т.ч. добыча гравия, песка	-	148,4	*	*	*	*	*
Обрабатывающие производства, всего, млн. рублей	-	1208,0	998,6	712,9	805,0	623,4	337,6

¹⁾ Структурирование информации с 2005 года на основе общероссийского классификатора видов экономической деятельности (ОК-ВЭД) по кругу крупных и средних предприятий

БУРЕЙСКИЙ РАЙОН

	2000	2005	2008	2009	2010	2011	2012
в т.ч.							
производство пищевых продуктов, включая напитки, и табака	-	22,0	16,7	14,5	19,4	13,8	*
обработка древесины и производство изделий из дерева	-	46,7	8,6	-	-	-	-
целлюлозно-бумажное производство, издательская и полиграфическая деятельность	-	3,6	8,	8,7	-	*	*
химическое производство	-	0,1	0,3	-	-	-	-
производство прочих неметаллических минеральных продуктов	-	967,0	*	*	*	*	*
металлургическое производство и производство готовых металлических изделий	-	37,3	28,8	136,3	-	71,6	69,7
производство машин и оборудования	-	129,6	*	*	*	247,6	140,9
производство электрооборудования, электронного и оптического оборудования	-	1,7	*	*	*	*	*
Производство и распределение электроэнергии, газа и воды, всего, млн. рублей	-	1663,7	2577,2	4156,3	3208,0	4097,9	3887,8
производство, передача и распределение электроэнергии, газа, пара и горячей воды	-	1583,7	2550,9	4133,7	3187,5	4080,5	3873,7
Инвестиции в основной капитал, млн. рублей ¹⁾	1292,8	6310,0	5772,0	3822,8	2676,4	4009,0	3573,5
Ввод в действие жилых домов, тыс. кв. м. общ. пл.	25,8	2,0	0,9	0,9	0,8	0,5	5,6
Объем работ, выполненных по виду деятельности «Строительство» в действующих ценах, млн. рублей	714,6	3371,0	3630,5	2531,0	1322,6	2495,4	1603,0
Продукция сельского хозяйства в хозяйствах всех категорий, млн. рублей	238,5	393,1	488,3	583,6	555,4	671,5	888,5
Индексы производства продукции сельского хозяйства в хозяйствах всех категорий, (в сопоставимых ценах; в % к предыдущему году)	97,7	104,0	106,8	93,1	94,6	109,6	130,3
Произведено продукции сельхозорганизациями:							
скот и птица на убой (в живом весе), тонн	167	508	258	479	229	61	1088
молоко, тонн	743	339	178	75	5	-	-
Грузооборот автомобильного транспорта организаций всех видов экономической деятельности, млн. т-км ²⁾	29,5	42,3	57,0	38,8	4,0	5,3	2,6
Пассажиروоборот автомобильного транспорта организаций всех видов деятельности, млн. пасс-км.	38,4	35,0	*	*	*	*	*
Оборот розничной торговли по всем каналам реализации, млн. рублей	288,0	571,8	1277,4	1491,8	1686,8	2135,1	2556,3
Оборот общественного питания, млн. рублей	23,5	98,9	181,2	201,3	216,0	230,0	246,5
Объем платных услуг населению, млн. рублей	53,4	186,2	239,2 ²⁾	126,2 ²⁾	128,7 ²⁾	147,0 ²⁾	133,1 ²⁾

¹⁾ За 2005-2011 гг. по полному кругу, за 2012 год – без субъектов малого предпринимательства и объема инвестиций, не наблюдаемых прямыми статистическими методами

²⁾ Данные по крупным и средним организациям

	2000	2005	2008	2009	2010	2011	2012
Задолженность предприятий и организаций, млн. рублей							
дебиторская	483,3	1932,9	1464,7	1542,4	640,7	1452,6	1862,0
кредиторская	1314,8	5597,3	2445,8	2343,9	576,1	1424,2	1528,7
Начисленная среднемесячная номинальная заработная плата одного работника, рублей ¹⁾	2731,2	12824,9	20538,1	21933,3	23801,5	25837,2	27111,9
Численность официально зарегистрированных безработных (на конец декабря), человек	339	736	852	853	579	564	581
Просроченная задолженность по заработной плате (на конец года), тыс. рублей	67936	899	-	-	680	-	-

Организации, находящиеся на территории муниципального образования

Должность	Ф.И.О. руководителя	Телефон
		Код (41634)
Бурейский районный Совет народных депутатов <i>676720, п. Новобурейский, ул. Советская, 49</i>		
Председатель	Панченко Иван Афанасьевич	21-4-95
Администрация Бурейского района <i>676720, п. Новобурейский, ул. Советская, 49</i>		
Глава	Штейн Павел Семенович	21-4-35
Основные предприятия (организации)		
Промышленные предприятия		
Филиал ОАО «РусГидро» - «Бурейская ГЭС» <i>676730, п. Талакан</i>		
Генеральный директор	Гаркин Александр Сергеевич	(416345) 23-59
ОАО Бурейский крановый завод «Бурей-кран» <i>676720, п. Новобурейский, ул. Советская, 57</i>		
Генеральный директор	Козин Евгений Иванович	21-2-34
ОАО «Карьер» <i>676720, п. Новобурейский, Карьер</i>		
Генеральный директор	Голяс Анатолий Иванович	27-2-01
Строительные организации		
ОАО «Бурейгэсстрой» <i>675000, г. Благовещенск, ул. Ленина, 93</i>		
Генеральный директор	Кузнецов Геннадий Николаевич	(4162) 77-04-00
ЗАО «Управление карьеро – бетонного хозяйства» <i>676730, п. Талакан, а/я 14</i>		
Генеральный директор	Голушко Виктор Владимирович	(416345) 36-25
ООО «Калининэнергострой» <i>676731, п. Талакан, ул. Гидростроителей, а/я 26</i>		
Генеральный директор	Платонов Вячеслав Викторович	(416345) 51-57
ОАО «Нижне-Бурейская ГЭС» <i>676720, п. Новобурейский, ул. Советская, 49</i>		
Генеральный директор	Гаркин Александр Сергеевич	(416348) 83-69
ОАО «ДМУ Гидромонтаж» <i>676730, п. Талакан, а/я 6</i>		
Генеральный директор	Прокопенко Алексей Михайлович	(416345) 46-87
БУМП «Электротеплосеть» <i>676722, с. Николаевка, ул. Юбилейная, 26</i>		
Директор	Новак Дмитрий Николаевич	27-1-42

¹⁾ Данные по крупным и средним организациям

БУРЕЙСКИЙ РАЙОН

Должность	Ф.И.О. руководителя	Телефон
ООО «Энергетик» 676730, п. Талакан, а/я 27		
Директор	Литвиненко Александр Иванович	(416345) 41-99
Бурейский филиал 7 ООО «Дальгидроспецстрой» 676730, п. Талакан, а/я 15		
Директор филиала	Удин Владимир Юрьевич	54-2-92
Филиал «Комплексная изыскательская экспедиция №5» 676730, п. Талакан, а/я 23		
Директор	Зюзелев Леонид Петрович	(416345) 43-76
Бурейская дистанция пути 676700, п. Буря, Мухинская, 3		
Начальник	Вотинцев Евгений Викторович	29-2-30
ЖД станция Буря – структурное подразделение Дирекции управления движением Забайкальской железной дороги 67670,0 п. Буря, ул. Вокзальная, 3		
Начальник	Бакулин Юрий Николаевич	7-61
Банки		
Филиал «Азиатско-Тихоокеанского Банка» 676720, п. Новобурейский, ул. Советская, 19		
Управляющий	Щетинина Елена Михайловна	21-4-36
Амурский региональный филиал ОАО АКБ «Россельхозбанк» офис №3349/23/10 676720 п. Новобурейский, ул. Советская, 64		
Управляющий	Соболева Надежда Сергеевна	21-1-64

Характеристика городских и сельских поселений

В районе 19 сельских населенных пунктов и 3 поселка городского типа, которые объединены в 12 муниципальных образований.

Муниципальное образование пгт Новобурейский:

пгт Новобурейский (1900г.) образован как выселок с. Малиновки и назывался – Нахаловка, потом - Пристань Малиновка, с 1910г. – Буря-Пристань, с 1939г. – современное название. С 1949г. – поселок городского типа;

с. Николаевка (1906г.) названо по фамилии первого поселенца – Николаева.

Муниципальное образование пгт Буря:

пгт Буря (1913г.) основан как станция на Амурской железнодорожной магистрали. Назван по имени реки, вблизи которой расположен. С 1929г. – поселок городского типа;

железнодорожная станция Тюкан (с эвенкийского «чукан» - травянистое место) основана в 1914 году;

с. Кивдо-Тюкан (1912г.);

с. Муравка (1938г.).

Муниципальное образование пгт Талакан:

пгт Талакан (с эвенкийского «тала» - солонец-лизень) образован в 1976 году строителями из г. Зеи. С 1981г. – поселок городского типа.

Алексеевское муниципальное образование:

с. Алексеевка (1926г.) названо в память первого поселенца Алексея Панькова;

с. Асташиха (1879г.) названо по фамилии казачьего полковника Астахова.

Виноградовское муниципальное образование:

с. Виноградовка (1916г.).

Долдыканское муниципальное образование:

с. Долдыкан основано в 1914 году (с эвенкийского «далын» – загривок, затылок, грива; «долдын» - слух).

Малиновское муниципальное образование:

с. Малиновка (1881г.) образовали переселенцы из с. Малиновка на Украине;

с. Гомелевка (1898г.) и с. Усть-Кивда (1905г.) основали переселенцы из Могилевской губернии.

Райчихинское муниципальное образование:

с. Безозерное (1932г.) до 1964г. называлось Центральная усадьба совхоза «Райчихинский»;

с. Безымянное (1932г.) до 1964 года называлось Второе отделение совхоза «Райчихинский».

Родионовское муниципальное образование:

с. Родионовка (1904г.) первоначально называлось Стариковка, с 1907г. - переименовано по имени основателя Родиона Чернявского;

с. Семеновка (1910г.) названо по имени первого поселенца Семена Ткаченко;

с. Трехречье.

Старорайчихинское муниципальное образование:

с. Старая Райчиха (1890г.) основано под названием Райчиха.

Успенское муниципальное образование:

с. Успенка (1909г.);

с. Правая Райчиха (1927г.).

Отдельные объекты социальной инфраструктуры муниципального образования за 2012 год

Наименование показателя	Бурейский район	в том числе поселения:				
		пгт Новобурейский	пгт Буря	пгт Талакан	Алексеевское	Виноградовское
Одинокое протяжение уличной водопроводной сети, м	35700	2200	6240	19700	660	450
Одинокое протяжение уличной канализационной сети, м	8800	3500	-	4600	-	-
Общая площадь жилых помещений, тыс. кв. м	549,5	152,4	153,7	119,2	12,1	11,4
Общая площадь жилых помещений в ветхих и аварийных жилых домах, тыс. кв. м	-	-	-	-	-	-
Число проживающих в ветхих жилых домах, человек	228	198	13	-	-	-
Число проживающих в аварийных жилых домах, человек	1805	171	408	1027	-	-
Переселено из ветхих и аварийных жилых домов за отчетный год, человек	139	90	-	49	-	-
Число дневных общеобразовательных учреждений на начало учебного года – всего, единиц	16	3	2	2	1	1
в них учащихся – всего, человек	3097	1259	561	703	43	68
Число вечерних (сменных) общеобразовательных учреждений – всего, единиц	1	1	-	-	-	-
в них учащихся – всего, человек	68	68	-	-	-	-
Число самостоятельных больничных учреждений, единиц	1	1	-	-	-	-
Число коек в самостоятельных больничных учреждениях, койка	116	116	-	-	-	-

БУРЕЙСКИЙ РАЙОН

Наименование показателя	Бурейский район	в том числе поселения:				
		пгт Новобурейский	пгт Буряя	пгт Талакан	Алексеевское	Виноградовское
Мощность амбулаторно-поликлинических учреждений (самостоятельных и отделений в составе больничных учреждений и других ЛПУ), посещений в смену	217,4	150,0	23,8	31,1	-	-
Численность врачей всех специальностей (без зубных) в учреждениях здравоохранения, человек	53	43	5	5	-	-
Численность среднего медицинского персонала в учреждениях здравоохранения, человек	216	167	9	21	3	1
Число фельдшерско-акушерских пунктов, единиц	12	1	-	1	2	1
Число негосударственных лечебно-профилактических учреждений, единиц	-	-	-	-	-	-
Число коек в негосударственных лечебно-профилактических учреждениях, единиц	-	-	-	-	-	-
Число негосударственных амбулаторно-поликлинических учреждений, единиц	2	1	-	1	-	-
Мощность негосударственных амбулаторно-поликлинических учреждений, посещений в смену	6,9	3,7	-	3,2	-	-
Численность врачей всех специальностей (без зубных) в негосударственных лечебно-профилактических учреждениях, человек	-	-	-	-	-	-
Численность среднего медицинского персонала в негосударственных лечебно-профилактических учреждениях, человек	-	-	-	-	-	-
Число стационарных учреждений социального обслуживания для граждан пожилого возраста и инвалидов (взрослых), единиц	-	-	-	-	-	-
Число учреждений для детей-инвалидов, единиц	1	-	-	-	-	-
Число учреждений культурно-досугового типа, единиц	14	2	1	1	1	1
Число библиотек, единиц	2	2	-	-	-	-
Число музеев, единиц	1	1	-	-	-	-

Наименование показателя	Бурейский район	в том числе поселения:				
		пгт Новобурейский	пгт Буряя	пгт Талакан	Алексеевское	Виноградовское
Число профессиональных театров, единиц	-	-	-	-	-	-
Число парков культуры и отдыха (городских садов), единиц	-	-	-	-	-	-
Число детских музыкальных, художественных, хореографических школ и школ искусств, единиц	3	2	-	1	-	-
Число кинотеатров и киноустановок, единиц	1	1	-	-	-	-
Число спортивных сооружений – всего, единиц	63	11	12	7	4	3
Число детско-юношеских спортивных школ, единиц	1	1	-	-	-	-
Численность занимающихся в детско-юношеских спортивных школах, человек	319	319	-	-	-	-
Число добровольных формирований населения по охране общественного порядка, единиц	-	-	-	-	-	-
Количество объектов розничной торговли и общественного питания, единиц:						
магазины	236	125	33	39	5	3
торговые центры	-	-	-	-	-	-
павильоны	25	7	3	12	1	-
палатки, киоски	5	2	1	1	-	-
аптеки и аптечные магазины	6	4	-	2	-	-
аптечные киоски и пункты	13	2	1	1	1	1
общедоступные столовые, закусочные	6	4	1	1	-	-
столовые учебных заведений, организаций, промышленных предприятий	26	10	2	4	1	1
рестораны, кафе, бары	10	6	1	3	-	-
автозаправочные станции	8	6	-	1	-	-
розничные рынки – всего	-	-	-	-	-	-
Число объектов бытового обслуживания населения, единиц	86	46	9	20	-	1

Наименование показателя	в том числе поселения:					
	Долдыкан-ское	Малиновское	Райчихинское	Родионовское	Старорайчихинское	Успенское
Одинокое протяжение уличной водопроводной сети, м	522	1226	144	2746	1219	593
Одинокое протяжение уличной канализационной сети, м	-	-	-	700	-	-
Общая площадь жилых помещений, тыс. кв. м	8,2	47,9	17,9	8,8	9,0	8,9
Общая площадь жилых помещений в ветхих и аварийных жилых домах, тыс. кв. м	-	-	-	-	-	-
Число проживающих в ветхих жилых домах, человек	-	-	-	17	-	-
Число проживающих в аварийных жилых домах, человек	-	-	193	6	-	-
Переселено из ветхих и аварийных жилых домов за отчетный год, человек	-	-	-	-	-	-
Число дневных общеобразовательных учреждений на начало учебного года - всего, единиц	1	2	1	1	1	1
в них учащихся – всего, человек	56	173	73	50	65	46
Число вечерних (сменных) общеобразовательных учреждений – всего, единиц	-	-	-	-	-	-
в них учащихся – всего, человек	-	-	-	-	-	-
Число самостоятельных больничных учреждений, единиц	-	-	-	-	-	-
Число коек в самостоятельных больничных учреждениях, койка	-	-	-	-	-	-
Мощность амбулаторно-поликлинических учреждений (самостоятельных и отделений в составе больничных учреждений и других ЛПУ), посещений в смену	-	-	12,5	-	-	-
Численность врачей всех специальностей (без зубных) в учреждениях здравоохранения, человек	-	-	-	-	-	-
Численность среднего медицинского персонала в учреждениях здравоохранения, человек	2	3	4	3	2	1
Число фельдшерско-акушерских пунктов, единиц	1	2	1	1	1	1

Наименование показателя	в том числе поселения:					
	Долдыкан-ское	Мали-новское	Райчи-хинское	Родионов-ское	Старорайчи-хинское	Успе-новское
Число негосударственных лечеб-но-профилактических учреждений, единиц	-	-	-	-	-	-
Число коек в негосударствен-ных лечеб-но-профилактических учрежде-ниях, единиц	-	-	-	-	-	-
Число негосударственных амбулаторно-поликлинических учреж-дений, единиц	-	-	-	-	-	-
Мощность негосударствен-ных амбулаторно-поликлинических учреж-дений, посещений в смену	-	-	-	-	-	-
Численность врачей всех спе-циальностей (без зубных) в негосударственных лечеб-но-профилактических учрежде-ниях, человек	-	-	-	-	-	-
Численность среднего меди-цинского персонала в не-государственных лечеб-но-профилактических учреж-дениях, человек	-	-	-	-	-	-
Число стационарных учрежде-ний социального обслужи-вания для граждан пожилого возраста и инвалидов (взрослых), единиц	-	-	-	-	-	-
Число учреждений для де-тей-инвалидов, единиц	-	1	-	-	-	-
Число учреждений культурно-досугового типа, единиц	1	2	1	2	1	1
Число библиотек, единиц	-	-	-	-	-	-
Число музеев, единиц	-	-	-	-	-	-
Число профессиональных театров, единиц	-	-	-	-	-	-
Число парков культуры и отдыха (городских садов), единиц	-	-	-	-	-	-
Число детских музыкальных, художественных, хорео-графических школ и школ искусств, единиц	-	-	-	-	-	-
Число кинотеатров и кино-установок, единиц	-	-	-	-	-	-
Число спортивных сооруже-ний – всего, единиц	3	7	6	3	3	4
Число детско-юношеских спортивных школ, единиц	-	-	-	-	-	-
Численность занимающихся в детско-юношеских спор-тивных школах, человек	-	-	-	-	-	-

БУРЕЙСКИЙ РАЙОН

Наименование показателя	в том числе поселения:					
	Долдыкан-ское	Мали-новское	Райчи-хинское	Родионов-ское	Старорайчи-хинское	Успе-новское
Число добровольных формирований населения по охране общественного порядка, единиц	-	-	-	-	-	-
Количество объектов розничной торговли и общественного питания, единиц:						
магазины	3	10	9	4	3	2
торговые центры	-	-	-	-	-	-
павильоны	-	-	-	-	1	1
палатки, киоски	-	-	-	-	1	-
аптеки и аптечные магазины	-	-	-	-	-	-
аптечные киоски и пункты	1	2	1	1	1	1
общедоступные столовые, закусочные	-	-	-	-	-	-
столовые учебных заведений, организаций, промышленных предприятий	1	3	1	1	1	1
рестораны, кафе, бары	-	-	-	-	-	-
автозаправочные станции	-	1	-	-	-	-
розничные рынки - всего	-	-	-	-	-	-
Число объектов бытового обслуживания населения, единиц	1	6	1	1	-	1



Завитинский район



13. ЗАВИТИНСКИЙ РАЙОН

Завитинский район образован в 1926 году. Расположен он в юго-восточной части Амурской области, на востоке Зейско-Буреинской равнины. Граничит на севере с Ромненским районом, на востоке, юго-востоке и юге – с Буреинским районом и городом Райчихинском, на юго-западе – с Михайловским, на западе – с Октябрьским районами. Районный центр – город Завитинск, расстояние до областного центра – 170 км.

Климат района по температурным признакам континентальный, по характеру формирования – муссонный. Он характеризуется неравномерным распределением осадков по сезонам года: 70%-80% осадков выпадает в летне-осенний период. Зима холодная, ветреная, с небольшим снежным покровом.

Территория района – 3,29 тыс. кв. км. Численность постоянного населения в районе на 1 января 2013 года составила 15,3 тыс. человек (1,9% населения Амурской области). Плотность населения – 4,6 человека на 1 кв. км.

По территории Завитинского района проходит Транссибирская железнодорожная магистраль. Перевозки осуществляются автомобильным транспортом и по железнодорожной ветке к порту Поярково.

Основным видом природных ресурсов Завитинского района является лес. Общая площадь земель лесного фонда составляет 80,9 тыс. га. Основные образующие породы – осина, лиственница, береза, дуб. Заготовкой древесины в районе занимается крупное предприятие ГУП Завитинский лесхоз, производством пищевой продукции - индивидуальные предприниматели без образования юридического лица (ИП «С.А. Афанасьев» - рыба и рыбные продукты, ИП «Захария» - хлеб и хлебобулочные изделия).

На 1 января 2013 года в районе зарегистрировано 150 предприятий и организаций, в том числе по видам экономической деятельности: сельское хозяйство, охота и лесное хозяйство – 12, промышленное производство - 17, оптовая и розничная торговля - 16, транспорт и связь – 10, строительство - 8.

Основной вид экономической деятельности – сельскохозяйственное производство. Посевная площадь под урожай 2012 года составила 26,1 тыс. га. поголовье крупного рогатого скота на конец 2012 года насчитывало 4,6 тыс. голов, свиней – почти 2,0 тыс. голов. В 2012 году произведено сельскохозяйственной продукции: зерна в весе после доработки – 4,1 тыс. тонн, сои – 14,1 тыс. тонн, мяса в убойном весе - 0,8 тыс. тонн, молока – 8,1 тыс. тонн.

В районе работает 3 дошкольных учреждения, которые посещают 617 детей, 15 общедоступных библиотек с книжным фондом 167,2 тыс. экземпляров, 17 клубных учреждений на 3170 мест.

Лечебно-профилактическую помощь населению оказывает 1 врачебное больничное учреждение на 95 коек, 3 амбулаторно-поликлинических учреждения мощностью 602 посещения в смену и 19 фельдшерско-акушерских пунктов. В системе здравоохранения работает 49 врачей, 144 работника среднего медицинского персонала.

На территории района расположены Завитинский заказник площадью 30 тыс.га, памятники природы - Болдыревские сосняки, Завитинская сосновая полоса, 10 памятников истории и культуры.

Основные социально-экономические показатели

	2000	2005	2008	2009	2010	2011	2012
Объем отгруженных товаров собственного производства, выполненных работ и услуг собственными силами по видам деятельности, млн. рублей ¹⁾	-	40,6	46,1	24,8	30,9	67,8	37,1
Обрабатывающие производства, всего, млн. рублей	-	5,7	*	*	*	35,7	*
в т.ч. производство пищевых продуктов, включая напитки, и табака	-	1,3	-	-	-	-	-
текстильное и швейное производство	-	0,2	-	-	-	-	-
целлюлозно-бумажное производство, издательская и полиграфическая деятельность	-	1,2	-	-	-	-	-
прочие производства	-	3,0	17,4	-	-	*	-

¹⁾ Структурирование информации с 2005 года на основе общероссийского классификатора видов экономической деятельности (ОК-ВЭД) по кругу крупных и средних предприятий

ЗАВИТИНСКИЙ РАЙОН

	2000	2005	2008	2009	2010	2011	2012
Производство и распределение электроэнергии, газа и воды, всего, млн. рублей	-	34,9	25,6	24,8	30,7	32,1	*
в т.ч. производство, передача и распределение электроэнергии, пара и горячей воды	-	31,7	*	*	*	*	*
Инвестиции в основной капитал, млн. рублей ¹⁾	8,6	6,4	116,8	100,3	129,9	81,1	83,7
Ввод в действие жилых домов, тыс. кв. м. общ. пл.	0,6	-	0,4	0,1	0,2	0,3	0,1
Объем работ, выполненных по виду деятельности «Строительство» в действующих ценах, млн. рублей	-	0,0	42,1	35,5	8,3	3,6	373,8
Продукция сельского хозяйства в хозяйствах всех категорий, млн. рублей	193,	204,2	424,2	541,3	527,5	721,8	745,8
Индексы производства продукции сельского хозяйства в хозяйствах всех категорий, (в сопоставимых ценах; в % к предыдущему году)	136,7	102,6	130,1	96,6	94,9	124,3	107,2
Произведено продукции сельскохозяйственными:							
скот и птица на убой (в живом весе), тонн	140	60	49	52	35	25	36
молоко, тонн	1247	1071	680	675	443	851	745
Грузооборот автомобильного транспорта организаций всех видов экономической деятельности, млн. т-км ²⁾	1,7	0,0	1,6	0,7	0,7	2,3	1,7
Пассажирооборот автомобильного транспорта организаций всех видов деятельности, млн. пасс-км.	1,8	4,4	*	*	*	*	*
Оборот розничной торговли по всем каналам реализации, млн. рублей	94,0	142,8	253,6	279,5	302,7	428,2	600,1
Оборот общественного питания, млн. рублей	2,3	6,9	12,1	15,4	17,3	21,0	22,3
Объем платных услуг населению, млн. рублей	17,3	77,7	21,3 ²⁾	33,0 ²⁾	52,2 ²⁾	21,0 ²⁾	29,6 ²⁾
Задолженность предприятий и организаций, млн. рублей							
дебиторская	23,8	11,4	6,9	9,1	*	*	15,1
кредиторская	125,2	28,8	32,6	20,5	*	*	37,7
Начисленная среднемесячная номинальная заработная плата одного работника, рублей ²⁾	1247,2	5424,5	13529,3	15712,9	18485,5	20336,5	23557,4
Численность официально зарегистрированных безработных (на конец декабря), человек	166	496	582	491	457	391	461
Просроченная задолженность по заработной плате (на конец года), тыс. рублей	11371	638	-	-	-	-	-

¹⁾ За 2005-2011 гг. по полному кругу, за 2012 год – без субъектов малого предпринимательства и объема инвестиций, не наблюдаемых прямыми статистическими методами

²⁾ Данные по крупным и средним организациям

Организации, находящиеся на территории муниципального образования

Должность	Ф.И.О. руководителя	Телефон
	Завитинский районный Совет народных депутатов <i>676870, г. Завитинск, ул. Куйбышева, 44</i>	Код (41636)
Председатель	Тимошенко Александр Николаевич	2-17-65
	Администрация Завитинского района <i>676870, г. Завитинск, ул. Куйбышева, 44</i>	
Глава	Назаренко Олег Борисович	2-10-95
Основные предприятия (организации)		
	«Отдел образования Администрации Завитинского района Амурской области» <i>676870, г. Завитинск, ул. Курсаковская, 68</i>	
Начальник	Демура Елена Александровна	21-3-44
	ФГКУ «№7 Пожарная часть ФПС по Амурской области» <i>676870, г. Завитинск, ул. Куйбышева, 87</i>	
Начальник	Гольц Константин Леонидович	21-1-01
	ООО «Завитинское Дорожно-эксплуатационное предприятие» <i>676887, г. Завитинск, ул. Кирпичная, 18</i>	
Директор	Ахметгараев Геннадий Сулейманович	2-11-36
Сельскохозяйственные предприятия		
	Колхоз «Русь» <i>676666, с. Камышевка</i>	
Председатель	Федчук Николай Владимирович	2-37-37
	СПК «Движение» <i>676655, с. Подоловка</i>	
Председатель	Боярова Надежда Сергеевна	8-9248487160
Торговые предприятия		
	ПО «Единство» <i>676870, г. Завитинск, ул. Кооперативная, 39</i>	
Председатель	Мацкан Сергей Владимирович	2-14-63
	МУП «Рынок» <i>676870, г. Завитинск, ул. Кооперативная, 82</i>	
Директор	Сегодин Юрий Викторович	
Банки		
	Дальневосточный банк ОАО «Сбербанк России» г. Хабаровск <i>676870, г. Завитинск, ул. Куйбышева, 24</i>	
Управляющий	Дубченко Татьяна Владимировна	2-13-04
	Дополнительный офис Амурского регионального филиала ОАО «Российский сельскохозяйственный банк» офис №3349/23/14 <i>676870, г. Завитинск, ул. Куйбышева, 18а</i>	
Управляющий	Матяш Ирина Викторовна	21-2-27

Характеристика городских и сельских поселений

В районе 24 сельских населенных пункта и 1 город районного значения объединены в 11 муниципальных образований.

Муниципальное образование г. Завитинск:

г. Завитинск (1912г.) возник в связи со строительством Амурской железной дороги как железнодорожная станция Завитая. С 1936г. – поселок городского типа, с 1954г. – город районного подчинения;

железнодорожная станция Тур (1912г.) основана как железнодорожный разъезд №30, с 1935г. – современное название;

с. Новоалексеевка (1904г.) до 1931г. называлось Меркушка;

с. Червоная Армия (1928г.) основали переселенцы. Здесь стояла конная воинская часть.

Албазинское муниципальное образование:

с. Албазинка (1903г.);

с. Платово (1865г.).

Антоновское муниципальное образование:

с. Антоновка (1902г.);

с. Ленино (1929г.).

Белояровское муниципальное образование:

с. Белый Яр (1890г.) название дано от крутого обрыва белого цвета на противоположном берегу р. Завитой.

Болдыревское муниципальное образование:

с. Болдыревка (1906г.) до 1910 года называлось Минская Слобода. Современное название дано по фамилии землеустроителя;

с. Аврамовка (1908г.) названо по имени первого жителя.

Верхнеильиновское муниципальное образование:

с. Верхнеильиновка (1908г.);

с. Житомировка (1913г.).

Иннокентьевское муниципальное образование:

с. Иннокентьевка (1881г.);

с. Демьяновка (1908г.);

с. Ивановка (1918г.);

железнодорожная станция Демьяновка.

Куприяновское муниципальное образование:

с. Куприяновка (1930г.) основано на берегу реки Куприянихи, названной по имени участника экспедиции 1854г. Н.Н. Муравьева-Амурского - Я.И. Куприянова;

с. Подоловка (1902г.) основали переселенцы из Каменец-Подольской губернии;

с. Федоровка (1902г.) названо в память первого поселенца Федора Шарапова.

Преображенское муниципальное образование:

с. Преображенковка (1918г.) до 1929 года называлось Мороженная Падь;

с. Валуево (1893г.) до 1910 года называлось Рогожино. Современное название дано в честь Амурского военного губернатора А.М. Валуева;

железнодорожная станция Дея (с эвенкийского - острое) основана в 1910 году.

Успенское муниципальное образование:

с. Успенковка (1903г.);

с. Камышенка (1897г.).

Отдельные объекты социальной инфраструктуры муниципального образования за 2012 год

Наименование показателя	Завитинский район	в том числе поселения:			
		г. Завитинск	Албазинское	Антоновское	Белоярское
Одинокое протяжение уличной водопроводной сети, м	19400	16800	195	200	100
Одинокое протяжение уличной канализационной сети, м	10800	10800	-	-	-
Общая площадь жилых помещений, тыс. кв. м	499,6	390,9	7,1	9,1	3,8
Общая площадь жилых помещений в ветхих и аварийных жилых домах, тыс. кв. м	-	-	-	-	-
Число проживающих в ветхих жилых домах, человек	400	185	30	49	15
Число проживающих в аварийных жилых домах, человек	-	-	-	-	-
Переселено из ветхих и аварийных жилых домов за отчетный год, человек	15	15	-	-	-
Число дневных общеобразовательных учреждений на начало учебного года - всего, единиц	12	3	1	1	1
в них учащихся – всего, человек	1897	1386	32	98	7
Число вечерних (сменных) общеобразовательных учреждений – всего, единиц	-	-	-	-	-
в них учащихся – всего, человек	-	-	-	-	-
Число самостоятельных больничных учреждений, единиц	1	1	-	-	-
Число коек в самостоятельных больничных учреждениях, койка	95	95	-	-	-
Мощность амбулаторно-поликлинических учреждений (самостоятельных и отделений в составе больничных учреждений и других ЛПУ), посещений в смену	383	383	-	-	-
Численность врачей всех специальностей (без зубных) в учреждениях здравоохранения, человек	35	35	-	-	-
Численность среднего медицинского персонала в учреждениях здравоохранения, человек	149	131	1	2	1
Число фельдшерско-акушерских пунктов, единиц	19	2	1	2	1
Число негосударственных лечебно-профилактических учреждений, единиц	-	-	-	-	-
Число коек в негосударственных лечебно-профилактических учреждениях, единиц	-	-	-	-	-
Число негосударственных амбулаторно-поликлинических учреждений, единиц	2	2	-	-	-
Мощность негосударственных амбулаторно-поликлинических учреждений, посещений в смену	218,7	218,7	-	-	-
Численность врачей всех специальностей (без зубных) в негосударственных лечебно-профилактических учреждениях, человек	15	15	-	-	-

ЗАВИТИНСКИЙ РАЙОН

Наименование показателя	Завитинский район	в том числе поселения:			
		г. Завитинск	Алба-зинское	Антонов-ское	Бело-яровское
Численность среднего медицинского персонала в негосударственных лечебно-профилактических учреждениях, человек	36	36	-	-	-
Число стационарных учреждений социального обслуживания для граждан пожилого возраста и инвалидов (взрослых), единиц	-	-	-	-	-
Число учреждений для детей-инвалидов, единиц	-	-	-	-	-
Число учреждений культурно-досугового типа, единиц	17	4	1	1	1
Число библиотек, единиц	14	3	1	1	1
Число музеев, единиц	-	-	-	-	-
Число профессиональных театров, единиц	-	-	-	-	-
Число парков культуры и отдыха (городских садов), единиц	-	-	-	-	-
Число детских музыкальных, художественных, хореографических школ и школ искусств, единиц	1	1	-	-	-
Число кинотеатров и киноустановок, единиц	1	1	-	-	-
Число спортивных сооружений – всего, единиц	59	30	3	5	-
Число детско-юношеских спортивных школ, единиц	-	-	-	-	-
Численность занимающихся в детско-юношеских спортивных школах, человек	-	-	-	-	-
Число добровольных формирований населения по охране общественного порядка, единиц	-	-	-	-	-
Количество объектов розничной торговли и общественного питания, единиц:					
магазины	119	94	3	2	2
торговые центры	-	-	-	-	-
павильоны	25	19	-	-	-
палатки, киоски	14	10	1	1	1
аптеки и аптечные магазины	5	5	-	-	-
аптечные киоски и пункты	3	3	-	-	-
общедоступные столовые, закусочные	2	2	-	-	-
столовые учебных заведений, организаций, промышленных предприятий	11	3	1	-	1
рестораны, кафе, бары	6	5	-	1	-
автозаправочные станции	5	5	-	-	-
розничные рынки - всего	-	-	-	-	-
Число объектов бытового обслуживания населения, единиц	51	44	1	1	-

Наименование показателя	в том числе поселения:					
	Болдыревское	Преображенское	Верхнеильинское	Иннокентьевское	Куприяновское	Успенское
Одинокое протяжение уличной водопроводной сети, м	550	523	523,7	108,3	100	300
Одинокое протяжение уличной канализационной сети, м	-	-	-	-	-	-
Общая площадь жилых помещений, тыс. кв. м	14,5	25,2	5,3	13,0	23,3	7,4
Общая площадь жилых помещений в ветхих и аварийных жилых домах, тыс. кв. м	-	-	-	-	-	-
Число проживающих в ветхих жилых домах, человек	30	17	10	32	21	11
Число проживающих в аварийных жилых домах, человек	-	-	-	-	-	-
Переселено из ветхих и аварийных жилых домов за отчетный год, человек	-	-	-	-	-	-
Число дневных общеобразовательных учреждений на начало учебного года - всего, единиц	1	1	1	1	1	1
в них учащихся – всего, человек	52	52	22	80	88	80
Число вечерних (сменных) общеобразовательных учреждений – всего, единиц	-	-	-	-	-	-
в них учащихся – всего, человек	-	-	-	-	-	-
Число самостоятельных больничных учреждений, единиц	-	-	-	-	-	-
Число коек в самостоятельных больничных учреждениях, койка	-	-	-	-	-	-
Мощность амбулаторно-поликлинических учреждений (самостоятельных и отделений в составе больничных учреждений и других ЛПУ), посещений в смену	-	-	-	-	-	-
Численность врачей всех специальностей (без зубных) в учреждениях здравоохранения, человек	-	-	-	-	-	-
Численность среднего медицинского персонала в учреждениях здравоохранения, человек	2	2	1	5	2	2
Число фельдшерско-акушерских пунктов, единиц	2	2	1	4	2	2
Число негосударственных лечебно-профилактических учреждений, единиц	-	-	-	-	-	-
Число коек в негосударственных лечебно-профилактических учреждениях, единиц	-	-	-	-	-	-

ЗАВИТИНСКИЙ РАЙОН

Наименование показателя	в том числе поселения:					
	Болдыревское	Преображенское	Верхнеильиновское	Иннокентьевское	Куприяновское	Успенское
Число негосударственных амбулаторно-поликлинических учреждений, единиц	-	-	-	-	-	-
Мощность негосударственных амбулаторно-поликлинических учреждений, посещений в смену	-	-	-	-	-	-
Численность врачей всех специальностей (без зубных) в негосударственных лечебно-профилактических учреждениях, человек	-	-	-	-	-	-
Численность среднего медицинского персонала в негосударственных лечебно-профилактических учреждениях, человек	-	-	-	-	-	-
Число стационарных учреждений социального обслуживания для граждан пожилого возраста и инвалидов (взрослых), единиц	-	-	-	-	-	-
Число учреждений для детей-инвалидов, единиц	-	-	-	-	-	-
Число учреждений культурно-досугового типа, единиц	1	2	1	2	2	2
Число библиотек, единиц	1	1	1	1	2	2
Число музеев, единиц	-	-	-	-	-	-
Число профессиональных театров, единиц	-	-	-	-	-	-
Число парков культуры и отдыха (городских садов), единиц	-	-	-	-	-	-
Число детских музыкальных, художественных, хореографических школ и школ искусств, единиц	-	-	-	-	-	-
Число кинотеатров и киноустановок, единиц	-	-	-	-	-	-
Число спортивных сооружений – всего, единиц	3	4	3	4	4	3
Число детско-юношеских спортивных школ, единиц	-	-	-	-	-	-
Численность занимающихся в детско-юношеских спортивных школах, человек	-	-	-	-	-	-
Число добровольных формирований населения по охране общественного порядка, единиц	-	-	-	-	-	-
Количество объектов розничной торговли и общественного питания, единиц:						
магазины	3	2	1	6	4	2
торговые центры	-	-	-	-	-	-
павильоны	-	4	1	1	-	-

Наименование показателя	в том числе поселения:					
	Болдыревское	Преображенское	Верхнеильинское	Иннокентьевское	Куприяновское	Успенское
палатки, киоски	-	-	1	-	-	-
аптеки и аптечные магазины	-	-	-	-	-	-
аптечные киоски и пункты	-	-	-	-	-	-
общедоступные столовые, закусочные	-	-	-	-	-	-
столовые учебных заведений, организаций, промышленных предприятий	1	1	1	1	1	1
рестораны, кафе, бары	-	-	-	-	-	-
автозаправочные станции	-	-	-	-	-	-
розничные рынки - всего	-	-	-	-	-	-
Число объектов бытового обслуживания населения, единиц	1	1	-	1	-	2



Зейский район



14. ЗЕЙСКИЙ РАЙОН

Зейский район образован 4 января 1926 года Декретом ВЦИК. Наряду с Могочинским, Рухловским и Тыгдинским, район входит в состав Зейско-Алданского округа (с июля 1930 года – Зейского). В период с 1937 по 1953 годы северная часть была самостоятельным районом и называлась Зейско-Учурским.

Район находится на северо-востоке Амурской области и граничит на западе с Тыгдинским, на юго-востоке – с Селемджинским и Мазановским, на юго-западе – с Магдагачинским, на юге – с Шимановским районами, на севере – с Республикой Саха (Якутия).

Территория Зейского района – 87,49 тыс. кв.км. Районный центр – город Зея. Расстояние от районного центра до г. Благовещенска – 532 км. Численность населения района на 1 января 2013 года составляет 16,5 тыс. человек (2,0% населения Амурской области). Плотность населения – 0,2 человека на 1 кв. км.

Территория Зейского района богата полезными ископаемыми: апатитами, строительным камнем, кирпичными и огнеупорными глинами. Имеются ряд золотоносных узлов, железорудные месторождения – Бомнакское и Сивакское. Еще в 1925 году в местностях бассейна реки Зея были обнаружены залежи бурого и каменного угля, особенно выделялся Деспский (Новоямпольский) каменноугольный бассейн. Позднее были найдены: известь по рекам Зея и Гулик, глина, пригодная для изготовления огнеупорного кирпича, торфяные залежи в районе п. Дамбуки. Также на территории района имелись запасы серебросвинцовой руды, но, к сожалению, они никогда не привлекали внимание амурских промышленных кругов.

Основным видом экономической деятельности в Зейском районе является золотодобыча. В 2012 году добычу драгоценных металлов на территории района вело предприятие ОАО «Прииск Дамбуки».

На 1 января 2013 года в районе зарегистрировано 163 предприятия и организации по следующим видам экономической деятельности: промышленное производство – 17, сельское хозяйство, охота и лесное хозяйство – 14, оптовая и розничная торговля – 18, строительство – 4, транспорт и связь – 3.

На территории района производством сельскохозяйственной продукции занимаются 7 сельскохозяйственных организаций, крестьянские (фермерские) хозяйства и хозяйства населения. Посевная площадь сельскохозяйственных культур под урожай 2012 года составила 2,7 тыс. га.

На конец 2012 года в районе имелось 2,0 тыс. голов крупного рогатого скота, свиней – 3,2 тыс. голов и 766 голов северных оленей.

Большой вклад в производство пищевой продукции в районе вносят малое предприятие ОАО «Октябрьский ОРС» и индивидуальный предприниматель «Е.С. Войков».

Перевозки грузов осуществляются речным транспортом по реке Зея, автомобильным и воздушным транспортом, пассажирские – автомобильным и воздушным.

В районе 21 дошкольное учреждение, которое посещает 810 детей, действует 2 общедоступные библиотеки с книжным фондом 46,1 тыс. экземпляров, 28 клубных учреждений на 2700 посадочных мест.

Лечебно-профилактическую помощь населению оказывает 1 врачебное больничное учреждение на 77 коек, 9 амбулаторно-поликлинических учреждений мощностью 493,5 посещения в смену и 17 фельдшерско-акушерских пунктов. В системе здравоохранения работает 21 врач, 138 работников среднего медицинского персонала.

В районе расположены Зейский заповедник (основанный в 1963г.), комплексные заказники – Урканский и Верхнедеспский, памятник природы – кедровый стланик у поселка Джуваскит.

В 70-е годы XIX века в Амурскую область, в том числе в Зейский район, резко возрос приток временно проживающего населения, которое направлялось, в основном, на разработку золотых приисков. К 1 января 1915г. на территории насчитывалось 44 сельских населенных пункта, в 1926г. – 185, которые были образованы переселенцами из западных районов страны, Белоруссии, Латвии, Украины.

Основные социально-экономические показатели

	2000	2005	2008	2009	2010	2011	2012
Объем отгруженных товаров собственного производства, выполненных работ и услуг собственными силами по видам деятельности, млн. рублей ¹⁾	...	385,6	206,0	318,0	188,0	229,6	352,9
Добыча полезных ископаемых, всего, млн. рублей	...	378,2	*	*	*	*	*
в т.ч. добыча руд и песков драгоценных металлов	...	378,2	*	*	*	*	*
Обрабатывающие производства, всего, млн. рублей	...	5,7	7,8	19,3	22,4	27,0	23,2
в т.ч. производство пищевых продуктов, включая напитки, и табака	...	4,5	*	*	*	*	*
обработка древесины и производство изделий из дерева	...	1,2	4,7	19,3	18,9	*	*
Производство и распределение электроэнергии, газа и воды, всего, млн. рублей	...	1,7	*	*	*	*	*
в т.ч. производство, передача и распределение пара и горячей воды (тепловой энергии)	...	1,7	*	*	*	*	*
Инвестиции в основной капитал, млн. рублей ²⁾	109,3	29,4	147,6	34,0	90,2	38,4	19,7
Ввод в действие жилых домов, тыс. кв. м. общей площади	0,9	0,4	1,4	2,1	3,9	3,5	0,4
Объем работ, выполненных по виду деятельности «Строительство» в действующих ценах, млн. рублей	18,5	56,8	368,8	448,3	195,1	1670,3	1192,5
Продукция сельского хозяйства в хозяйствах всех категорий, млн. рублей	113,3	130,6	202,4	289,8	313,3	351,3	365,8
Индексы производства продукции сельского хозяйства в хозяйствах всех категорий, (в сопоставимых ценах; в % к предыдущему году)	143,7	94,5	111,9	100,3	103,7	100,1	103,7
Произведено продукции сельхозорганизациями:							
скот и птица на убой (в живом весе), тонн	2	43	29	40	20	6	3
молоко, тонн	38	334	397	398	271	252	40
Грузооборот автомобильного транспорта организаций всех видов экономической деятельности, млн. т-км ³⁾	2,9	1,7	1,0	0,9	0,6	0,5	0,5
Пассажиروоборот автомобильного транспорта организаций всех видов деятельности, млн. пасс-км.	1,7	0,7	0,3	0,2	0,4	0,5	...
Оборот розничной торговли по всем каналам реализации, млн. рублей	97,0	142,2	210,6	232,6	261,9	371,8	523,7
Оборот общественного питания, млн. рублей	0,1	0,2	0,3	0,3	0,5	0,9	1,6
Объем платных услуг населению, млн. рублей	5,9	4,0	50,5 ³⁾	2,3 ³⁾	7,0 ³⁾	9,4 ³⁾	9,6 ³⁾

¹⁾ Структурирование информации с 2005 года на основе общероссийского классификатора видов экономической деятельности (ОК-ВЭД) по кругу крупных и средних предприятий

²⁾ За 2005-2011 гг. по полному кругу, за 2012 год – без субъектов малого предпринимательства и объема инвестиций, не наблюдаемых прямыми статистическими методами

³⁾ Данные по крупным и средним организациям

	2000	2005	2008	2009	2010	2011	2012
Задолженность предприятий и организаций, млн. рублей							
дебиторская	77,0	45,8	156,1	153,4	*	*	67,1
кредиторская	164,5	49,6	86,8	57,7	*	*	62,3
Начисленная среднемесячная номинальная заработная плата одного работника, рублей ¹⁾	1988,4	8232,6	12752,8	15114,7	18659,5	20855,4	24355,9
Просроченная задолженность по заработной плате (на конец года), млн. рублей	8072	280	-	-	-	-	-

Организации, находящиеся на территории муниципального образования

Должность	Ф.И.О. руководителя	Телефон
Код (41658)		
Зейский районный Совет народных депутатов Амурской области		
<i>676243, г. Зeya, ул. Народная, 28</i>		
Председатель	Бурумова Людмила Николаевна	2-42-81
Администрация Зейского района		
<i>676243, г. Зeya, ул. Народная, 28</i>		
Глава	Сухомесов Андрей Модестович	2-47-34
Основные предприятия (организации)		
Сельскохозяйственные предприятия		
ОАО ПП «Александровское»		
<i>676210, с. Александровка</i>		
Генеральный директор	Брюханев Сергей Иванович	2-22-13
Промышленные предприятия		
ОАО «Прииск Дамбуки»		
<i>676208, п. Береговой, ул. Ленина, 1</i>		
Генеральный директор	Евдокимов Александр Сергеевич	5-11-68
Торговые предприятия		
ОАО «Октябрьский ОРС»		
<i>676221, п. Октябрьский, ул. Дзержинского, 8</i>		
Генеральный директор	Пикалова Людмила Викторовна	5-92-83
ООО «Селяне»		
<i>676201, с. Овсянка, ул. Ленина, 39</i>		
Генеральный директор	Хан-Ен Владимир Петрович	4-15-02

Характеристика сельских поселений

В настоящее время 31 сельский населенный пункт объединен в 23 муниципальные образования.

Алгачинское муниципальное образование:

с. Алгач (1951г.) основано как поселок для лесозаготовителей.

Амуро-Балтийское муниципальное образование:

с. Амуро-Балтийск (1907г.) образовано переселенцами, привлеченными в Амурскую область в соответствии с государственной программой земельной колонизации Дальнего Востока. Основное занятие населения – сельское хозяйство.

Береговое муниципальное образование:

п. Береговой основан в 1970г. вместо ликвидированного с. Дамбуки в связи с затоплением водами Зейского водохранилища;

п. Кировский (1889г.) образован как прииск под названием Владимирский, переименован в 1934г. в память о С.М. Кирове.

¹⁾ Данные по крупным и средним организациям

Бомнакское муниципальное образование:

п. Бомнак (от эвенкийского «бом» - ущелье) основан в 1889г. как резиденция Верхнеамурской золотопромышленной компании и назывался Бомнакский склад. Основным занятием населения являлись – охота и сельское хозяйство.

Верхнезейское муниципальное образование:

п. Верхнезейск открыт в 1975 году как рабочий поселок для строителей Байкало-Амурской магистрали и железнодорожников.

Горненское муниципальное образование:

п. Горный образован в 1968 году как лесопункт Потехинского леспромхоза. Основное занятие населения – лесозаготовки.

Дугдинское муниципальное образование:

п. Дугда (1982г.) – поселок строителей.

Золотогорское муниципальное образование:

с. Золотая Гора основано как прииск в 1910 году. Основное занятие населения – золотодобыча.

Ивановское муниципальное образование:

с. Ивановка (1909г.) образовано переселенцами, привлеченными в Амурскую область в соответствии с государственной программой земледельческой колонизации Дальнего Востока. Основное занятие населения – сельское хозяйство.

Николаевское муниципальное образование:

с. Николаевка (1907г.);

с. Александровка (1907г.) названо в честь царского наследника;

с. Березовка (1907г.) основано переселенцами, привлеченными в Амурскую область в соответствии с государственной программой земледельческой колонизации Дальнего Востока. Название получило от близости березовой рощи. До 1923 года называлось Корольки. Основное занятие населения – сельское хозяйство;

с. Николаевка-2 (1907г.);

с. Алексеевка.

Овсянковское муниципальное образование:

с. Овсянка образовано в 1885 году как переселенческий центр. Население занималось сельским хозяйством и лесозаготовками.

Огоронское муниципальное образование:

п. Огорон (1983г.) - поселок строителей.

Октябрьское муниципальное образование:

с. Октябрьский основан как базовый поселок золотодобывающего предприятия прииск Октябрьский в 1937 году;

п. Ясный (1935г.).

Поляковское муниципальное образование:

п. Поляковский (1942г.) расположен на левом берегу реки Зея, назван в память о первых жителях Поляковых которые жили здесь в начале XX века и занимались лесосплавом и смолокурением.

Сианское муниципальное образование:

с. Сиан (1907г.) основано переселенцами, привлеченными в Амурскую область в соответствии с государственной программой земледельческой колонизации Дальнего Востока. Основное занятие населения – сельское хозяйство.

Сосновоборское муниципальное образование:

с. Сосновый Бор образовано в 1940 году бывшими переселенцами, вступившими в Зейский колхоз «Путь крестьянина», которые до этого работали на приисках. Первые дома были перевезены сплавом по реке Зея из поселка Черная речка;

с. Заречная Слобода образовалась в 1890г. как поселение при складе Лунгин Зейской Золотопромышленной компании. Сначала называлось Сахалян.

с. Гулик основано в 1930 году как поселение ссыльных крестьян, но еще в 1882 году здесь была ферма Гулик.

Снежногорское муниципальное образование:

п. Снежногорский образован как лесопункт Зейского ЛПК в 1967 году вместо попавшего под затопление пос. Журбан.

Тунгалинское муниципальное образование:

п. Тунгала (1985г.) открыт как поселок строителей БАМа.

Умлеканское муниципальное образование:

с. Умлекан (1908г.) первоначально называлось Усть-Умлекан. Здесь был построен первый дом на рубеже веков семьей Степановых;

с. Рублевка основано в 1908 году переселенцами из Рублевской волости Харьковской губернии. Основное занятие населения – сельское хозяйство.

Хвойненское муниципальное образование:

п. Хвойный образован в 1968 году как лесопункт Потехинского ЛПХ.

Чалбачинское муниципальное образование:

с. Чалбачи (1912г.) получило название от эвенкийского слова «чалбан», что означает «береза».

Юбилейненское муниципальное образование:

п. Юбилейный основан в 1911 году как поселок лесорубов и золотодобытчиков «Берчанская коса», или Берчанка. В 1932 году переименован в честь 15-й годовщины Октябрьской революции.

Отдельные объекты социальной инфраструктуры муниципального образования за 2012 год

Наименование показателя	Зейский район	в том числе поселения:			
		Амуро-Балтийское	Алга-чинское	Бомнак-ское	Верхне-зейское
Одинокое протяжение уличной водопроводной сети, м	33900	-	-	-	10700
Одинокое протяжение уличной канализационной сети, м	7200	-	-	-	720
Общая площадь жилых помещений, тыс. кв. м	408	4	11	10	42,2
Общая площадь жилых помещений в ветхих и аварийных жилых домах, тыс. кв. м	-	-	-	-	-
Число проживающих в ветхих жилых домах, человек	800	24	29	47	121
Число проживающих в аварийных жилых домах, человек	200	-	-	-	27
Переселено из ветхих и аварийных жилых домов за отчетный год, человек	9	-	-	-	6
Число дневных общеобразовательных учреждений на начало учебного года - всего, единиц	19	-	1	1	1
в них учащихся – всего, человек	1956	-	79	71	169
Число вечерних (сменных) общеобразовательных учреждений – всего, единиц	1	-	-	-	-
в них учащихся – всего, человек	82	-	-	-	-
Число самостоятельных больничных учреждений, единиц	-	-	-	-	-
Число коек в самостоятельных больничных учреждениях, койка	-	-	-	-	-
Мощность амбулаторно-поликлинических учреждений (самостоятельных и отделений в составе больничных учреждений и других ЛПУ), посещений в смену	423,5	-	94,8	22,3	-
Численность врачей всех специальностей (без зубных) в учреждениях здравоохранения, человек	20	-	3	1	-
Численность среднего медицинского персонала в учреждениях здравоохранения, человек	110	-	18	6	-
Число фельдшерско-акушерских пунктов, единиц	17	1	-	-	-
Число негосударственных лечебно-профилактических учреждений, единиц	1	-	-	-	1
Число коек в негосударственных лечебно-профилактических учреждениях, единиц	20	-	-	-	20
Число негосударственных амбулаторно-поликлинических учреждений, единиц	2	-	-	-	2
Мощность негосударственных амбулаторно-поликлинических учреждений, посещений в смену	70	-	-	-	70
Численность врачей всех специальностей (без зубных) в негосударственных лечебно-профилактических учреждениях, человек	1	-	-	-	1
Численность среднего медицинского персонала в негосударственных лечебно-профилактических учреждениях, человек	28	-	-	-	28

ЗЕЙСКИЙ РАЙОН

Наименование показателя	Зейский район	в том числе поселения:			
		Амуро-Балтийское	Алгачинское	Бомнакское	Верхнезейское
Число стационарных учреждений социального обслуживания для граждан пожилого возраста и инвалидов (взрослых), единиц	-	-	-	-	-
Число учреждений для детей-инвалидов, единиц	-	-	-	-	-
Число учреждений культурно-досугового типа, единиц	28	1	1	1	1
Число библиотек, единиц	2	-	-	-	-
Число музеев, единиц	-	-	-	-	-
Число профессиональных театров, единиц	-	-	-	-	-
Число парков культуры и отдыха (городских садов), единиц	-	-	-	-	-
Число детских музыкальных, художественных, хореографических школ и школ искусств, единиц	1	-	-	-	-
Число кинотеатров и киноустановок, единиц	2	-	-	-	-
Число спортивных сооружений – всего, единиц	70	-	3	2	3
Число детско-юношеских спортивных школ, единиц	1	-	-	-	-
Численность занимающихся в детско-юношеских спортивных школах, человек	188	-	-	-	-
Число добровольных формирований населения по охране общественного порядка, единиц	-	-	-	-	-
Количество объектов розничной торговли и общественного питания, единиц:					
магазины	174	2	5	5	15
торговые центры	-	-	-	-	-
павильоны	-	-	-	-	-
палатки, киоски	1	-	-	-	-
аптеки и аптечные магазины	2	-	-	-	-
аптечные киоски и пункты	19	1	-	-	-
общедоступные столовые, закусочные	1	-	-	-	1
столовые учебных заведений, организаций, промышленных предприятий	27	-	2	2	1
рестораны, кафе, бары	2	-	-	-	1
автозаправочные станции	1	-	-	-	-
розничные рынки - всего	-	-	-	-	-
Число объектов бытового обслуживания населения, единиц	5	-	-	-	1

продолжение таблицы

Наименование показателя	в том числе поселения:					
	Горненское	Береговое	Дугдинское	Золотогорское	Ивановское	Николаевское
Одиночное протяжение уличной водопроводной сети, м	-	11000	7910	-	-	-
Одиночное протяжение уличной канализационной сети, м	-	2800	991	-	-	-
Общая площадь жилых помещений, тыс. кв. м	18,9	54,5	18,9	4,5	8,4	17,0
Общая площадь жилых помещений в ветхих и аварийных жилых домах, тыс. кв. м	-	-	-	-	-	-
Число проживающих в ветхих жилых домах, человек	15	12	52	-	47	38
Число проживающих в аварийных жилых домах, человек	-	54	16	-	-	-
Переселено из ветхих и аварийных жилых домов за отчетный год, человек	-	-	3	-	-	-
Число дневных общеобразовательных учреждений на начало учебного года - всего, единиц	1	1	1	-	1	1

Наименование показателя	в том числе поселения:					
	Горнен-ское	Бере-говое	Дугдин-ское	Золото-горское	Иванов-ское	Никола-евское
в них учащихся – всего, человек	97	201	81	-	94	81
Число вечерних (сменных) общеобразовательных учреждений – всего, единиц	-	-	-	-	-	-
в них учащихся – всего, человек	-	-	-	-	-	-
Число самостоятельных больничных учреждений, единиц	-	-	-	-	-	-
Число коек в самостоятельных больничных учреждениях, койка	-	-	-	-	-	-
Мощность амбулаторно-поликлинических учреждений (самостоятельных и отделений в составе больничных учреждений и других ЛПУ), посещений в смену	42	65	70	-	-	-
Численность врачей всех специальностей (без зубных) в учреждениях здравоохранения, человек	1	3	1	-	-	-
Численность среднего медицинского персонала в учреждениях здравоохранения, человек	4	20	9	-	-	-
Число фельдшерско-акушерских пунктов, единиц	-	-	-	1	1	3
Число негосударственных лечебно-профилактических учреждений, единиц	-	-	-	-	-	-
Число коек в негосударственных лечебно-профилактических учреждениях, единиц	-	-	-	-	-	-
Число негосударственных амбулаторно-поликлинических учреждений, единиц	-	-	-	-	-	-
Мощность негосударственных амбулаторно-поликлинических учреждений, посещений в смену	-	-	-	-	-	-
Численность врачей всех специальностей (без зубных) в негосударственных лечебно-профилактических учреждениях, человек	-	-	-	-	-	-
Численность среднего медицинского персонала в негосударственных лечебно-профилактических учреждениях, человек	-	-	-	-	-	-
Число стационарных учреждений социального обслуживания для граждан пожилого возраста и инвалидов (взрослых), единиц	-	-	-	-	-	-
Число учреждений для детей-инвалидов, единиц	-	-	-	-	-	-
Число учреждений культурно-досугового типа, единиц	1	1	1	1	1	3
Число библиотек, единиц	-	-	-	-	-	-
Число музеев, единиц	-	-	-	-	-	-
Число профессиональных театров, единиц	-	-	-	-	-	-
Число парков культуры и отдыха (городских садов), единиц	-	-	-	-	-	-
Число детских музыкальных, художественных, хореографических школ и школ искусств, единиц	-	-	-	-	-	-
Число кинотеатров и киноустановок, единиц	-	-	-	-	-	-
Число спортивных сооружений – всего, единиц	2	6	2	-	3	4
Число детско-юношеских спортивных школ, единиц	-	-	-	-	-	-
Численность занимающихся в детско-юношеских спортивных школах, человек	-	-	-	-	-	-
Число добровольных формирований населения по охране общественного порядка, единиц	-	-	-	-	-	-

ЗЕЙСКИЙ РАЙОН

Наименование показателя	в том числе поселения:					
	Горнен-ское	Бере-говое	Дугдин-ское	Золото-горское	Иванов-ское	Никола-евское
Количество объектов розничной торговли и общественного питания, единиц:						
магазины	11	8	12	3	4	7
торговые центры	-	-	-	-	-	-
павильоны	-	-	-	-	-	-
палатки, киоски	-	-	-	-	-	-
аптеки и аптечные магазины	-	1	-	-	-	-
аптечные киоски и пункты	-	-	1	1	1	3
общедоступные столовые, закусочные	-	-	-	-	-	-
столовые учебных заведений, организаций, промышленных предприятий	1	2	1	-	1	1
рестораны, кафе, бары	-	1	-	-	-	-
автозаправочные станции	-	-	-	-	-	-
розничные рынки - всего	-	-	-	-	-	-
Число объектов бытового обслуживания населения, единиц	-	-	-	-	-	-

продолжение таблицы

Наименование показателя	в том числе поселения:					
	Овсян-ковское	Ого-ронское	Октябрь-ское	Поля-ковское	Хвой-ненское	Сиан-ское
Одинокое протяжение уличной водопроводной сети, м	-	2090	-	-	2200	-
Одинокое протяжение уличной канализационной сети, м	-	879	-	-	-	-
Общая площадь жилых помещений, тыс. кв. м	62,4	11	28,2	8,3	9,8	3,0
Общая площадь жилых помещений в ветхих и аварийных жилых домах, тыс. кв. м	-	-	-	-	-	-
Число проживающих в ветхих жилых домах, человек	102	-	85	11	19	3
Число проживающих в аварийных жилых домах, человек	34	-	-	-	5	1
Переселено из ветхих и аварийных жилых домов за отчетный год, человек	-	-	-	-	-	-
Число дневных общеобразовательных учреждений на начало учебного года - всего, единиц	1	1	1	-	1	-
в них учащиеся – всего, человек	389	49	127	12	35	-
Число вечерних (сменных) общеобразовательных учреждений – всего, единиц	1	-	-	-	-	-
в них учащиеся – всего, человек	82	-	-	-	-	-
Число самостоятельных больничных учреждений, единиц	-	-	-	-	-	-
Число коек в самостоятельных больничных учреждениях, койка	-	-	-	-	-	-
Мощность амбулаторно-поликлинических учреждений (самостоятельных и отделений в составе больничных учреждений и других ЛПУ), посещений в смену	80	-	33	-	-	-
Численность врачей всех специальностей (без зубных) в учреждениях здравоохранения, человек	7	-	3	-	-	-

Наименование показателя	в том числе поселения:					
	Овсян-ковское	Ого-ронское	Октябрь-ское	Поля-ковское	Хвой-ненское	Сиан-ское
Численность среднего медицинского персонала в учреждениях здравоохранения, человек	35	-	14	-	-	-
Число фельдшерско-акушерских пунктов, единиц	-	1	-	1	1	1
Число негосударственных лечебно-профилактических учреждений, единиц	-	-	-	-	-	-
Число коек в негосударственных лечебно-профилактических учреждениях, единиц	-	-	-	-	-	-
Число негосударственных амбулаторно-поликлинических учреждений, единиц	-	-	-	-	-	-
Мощность негосударственных амбулаторно-поликлинических учреждений, посещений в смену	-	-	-	-	-	-
Численность врачей всех специальностей (без зубных) в негосударственных лечебно-профилактических учреждениях, человек	-	-	-	-	-	-
Численность среднего медицинского персонала в негосударственных лечебно-профилактических учреждениях, человек	-	-	-	-	-	-
Число стационарных учреждений социального обслуживания для граждан пожилого возраста и инвалидов (взрослых), единиц	-	-	-	-	-	-
Число учреждений для детей-инвалидов, единиц	-	-	-	-	-	-
Число учреждений культурно-досугового типа, единиц	2	1	1	1	1	1
Число библиотек, единиц	1	-	-	-	-	-
Число музеев, единиц	-	-	-	-	-	-
Число профессиональных театров, единиц	-	-	-	-	-	-
Число парков культуры и отдыха (городских садов), единиц	-	-	-	-	-	-
Число детских музыкальных, художественных, хореографических школ и школ искусств, единиц	1	-	-	-	-	-
Число кинотеатров и киноустановок, единиц	1	-	-	-	-	-
Число спортивных сооружений – всего, единиц	15	3	7	2	2	-
Число детско-юношеских спортивных школ, единиц	1	-	-	-	-	-
Численность занимающихся в детско-юношеских спортивных школах, человек	188	-	-	-	-	-
Число добровольных формирований населения по охране общественного порядка, единиц	-	-	-	-	-	-
Количество объектов розничной торговли и общественного питания, единиц:						
магазины	26	6	20	3	4	2
торговые центры	-	-	-	-	-	-
павильоны	-	-	-	-	-	-
палатки, киоски	1	-	-	-	-	-
аптеки и аптечные магазины	-	-	1	-	-	-

ЗЕЙСКИЙ РАЙОН

Наименование показателя	в том числе поселения:					
	Овсян-ковское	Ого-ронское	Октябрь-ское	Поля-ковское	Хвой-ненское	Сиан-ское
аптечные киоски и пункты	1	1	-	1	1	1
общедоступные столовые, закусочные	-	-	-	-	-	-
столовые учебных заведений, органи-заций, промышленных предприятий	2	1	2	1	1	-
рестораны, кафе, бары	-	-	-	-	-	-
автозаправочные станции	1	-	-	-	-	-
розничные рынки - всего	-	-	-	-	-	-
Число объектов бытового обслуживания населения, единиц	3	-	1	-	-	-

продолжение таблицы

Наименование показателя	в том числе поселения:					
	Сосново-борское	Снежно-горское	Тунга-линское	Умле-канское	Чалба-чинское	Юбилей-ненское
Одиночное протяжение уличной во-допроводной сети, м	-	-	-	-	-	-
Одиночное протяжение уличной ка-нализационной сети, м	-	-	1810	-	-	-
Общая площадь жилых помещений, тыс. кв. м	36,7	13,7	15,2	8,2	8,6	13,5
Общая площадь жилых помещений в ветхих и аварийных жилых до-мах, тыс. кв. м	-	-	-	-	-	-
Число проживающих в ветхих жи-лых домах, человек	82	44	7	20	18	24
Число проживающих в аварийных жилых домах, человек	58	-	-	-	-	5
Переселено из ветхих и аварийных жилых домов за отчетный год, человек	-	-	-	-	-	-
Число дневных общеобразователь-ных учреждений на начало учеб-ного года - всего, единиц	2	1	1	1	1	1
в них учащихся – всего, человек	180	46	79	64	27	75
Число вечерних (сменных) общеоб-разовательных учреждений – все-го, единиц	-	-	-	-	-	-
в них учащихся – всего, человек	-	-	-	-	-	-
Число самостоятельных больничных учреждений, единиц	-	-	-	-	-	-
Число коек в самостоятельных больничных учреждениях, койка	-	-	-	-	-	-
Мощность амбулаторно-поликлинических учреждений (самостоятельных и отделений в составе больничных учреждений и других ЛПУ), посещений в смену	-	-	-	-	-	16,4
Численность врачей всех специаль-ностей (без зубных) в учреждени-ях здравоохранения, человек	-	-	-	-	-	1
Численность среднего медицинско-го персонала в учреждениях здра-воохранения, человек	-	-	-	-	-	4
Число фельдшерско-акушерских пунктов, единиц	3	1	-	2	1	-

Наименование показателя	в том числе поселения:					
	Сосново-борское	Снежно-горское	Тунга-линское	Умлеканское	Чалба-чинское	Юбилей-ненское
Число негосударственных лечебно-профилактических учреждений, единиц	-	-	-	-	-	-
Число коек в негосударственных лечебно-профилактических учреждениях, единиц	-	-	-	-	-	-
Число негосударственных амбулаторно-поликлинических учреждений, единиц	-	-	-	-	-	-
Мощность негосударственных амбулаторно-поликлинических учреждений, посещений в смену	-	-	-	-	-	-
Численность врачей всех специальностей (без зубных) в негосударственных лечебно-профилактических учреждениях, человек	-	-	-	-	-	-
Численность среднего медицинского персонала в негосударственных лечебно-профилактических учреждениях, человек	-	-	-	-	-	-
Число стационарных учреждений социального обслуживания для граждан пожилого возраста и инвалидов (взрослых), единиц	-	-	-	-	-	-
Число учреждений для детей-инвалидов, единиц	-	-	-	-	-	-
Число учреждений культурно-досугового типа, единиц	3	1	1	2	1	1
Число библиотек, единиц	-	-	-	-	-	-
Число музеев, единиц	-	-	-	-	-	-
Число профессиональных театров, единиц	-	-	-	-	-	-
Число парков культуры и отдыха (городских садов), единиц	-	-	-	-	-	-
Число детских музыкальных, художественных, хореографических школ и школ искусств, единиц	-	-	-	-	-	-
Число кинотеатров и киноустановок, единиц	1	-	-	-	-	-
Число спортивных сооружений – всего, единиц	5	2	2	2	3	2
Число детско-юношеских спортивных школ, единиц	-	-	-	-	-	-
Численность занимающихся в детско-юношеских спортивных школах, человек	-	-	-	-	-	-
Число добровольных формирований населения по охране общественного порядка, единиц	-	-	-	-	-	-
Количество объектов розничной торговли и общественного питания, единиц:						
магазины	15	3	8	5	3	6
торговые центры	-	-	-	-	-	-
павильоны	-	-	-	-	-	-
палатки, киоски	-	-	-	-	-	-

ЗЕЙСКИЙ РАЙОН

Наименование показателя	в том числе поселения:					
	Сосново-борское	Снежно-горское	Тунга-линское	Умлеканское	Чалба-чинское	Юбилей-ненское
аптеки и аптечные магазины	-	-	-	-	-	-
аптечные киоски и пункты	3	-	-	2	1	1
общедоступные столовые, закусочные	-	-	-	-	-	-
столовые учебных заведений, организаций, промышленных предприятий	3	1	1	1	1	1
рестораны, кафе, бары	-	-	-	-	-	-
автозаправочные станции	-	-	-	-	-	-
розничные рынки - всего	-	-	-	-	-	-
Число объектов бытового обслуживания населения, единиц	-	-	-	-	-	-



Ивановский район



15. ИВАНОВСКИЙ РАЙОН

Ивановский район был образован в 1926 году. Расположен на юго-западе Амурской области, на Зейско-Буреинской равнине. Он граничит на севере с Белогорским районом, на востоке – с Ромненским и Октябрьским, на юге – с Тамбовским и на западе – с Благовещенским. Центр Ивановского района – село Ивановка находится в 35 км от города Благовещенска и в 28 км от железнодорожной станции Березовская–Восточный.

Территория района занимает площадь 2,66 тыс. кв. км. Численность населения на 1 января 2013 года 25,4 тыс. человек (3,1% населения Амурской области). Плотность населения – 9,4 человека на 1 кв. км.

На территории района находятся месторождения бурого угля (Ивановское и Ерковецкое) и кирпичных глин и песка (Среднебельское).

В момент образования на его территории было 93 населенных пункта, население насчитывало 41546 жителей. Во второй половине 20-х годов на землях района работали сельхозартели и товарищества по совместной обработке земли. В 1929 году был организован колхоз-гигант. В дальнейшем появились и другие колхозы.

Подъем и заметное оживление хозяйства в Ивановском районе приходится на конец 1955 года. Рост социально-экономических показателей последовательно продолжался и в 60-е-80-е годы. Большой вклад в развитие сельскохозяйственного производства внесли такие предприятия, как Березовская сельхозтехника, Среднебельское специализированное предприятие по ремонту комбайнов, Ивановский агропескомонтаж, Ивановская и Березовская мелиоративные организации, колхозы: «Луч», «Красная Нива», «Зарево», «Путь Ильича». Активно велось строительство производственных объектов, жилья, учреждений сферы обслуживания, образования, культуры, здравоохранения.

Несмотря на экономические и финансовые изменения, в Ивановском районе строились дороги, школы, клубы, магазины, продолжался процесс строительства объектов по переработке сельскохозяйственной продукции.

На 1 января 2013 года в районе зарегистрировано 202 предприятия и организации по следующим видам экономической деятельности: промышленное производство – 16, сельское хозяйство, охота и лесное хозяйство – 27, строительство – 8, оптовая и розничная торговля – 15, транспорт и связь – 8.

Основным экономическим направлением развития района является сельскохозяйственное производство. В агропромышленном комплексе Ивановского района разработаны и последовательно реализуются комплексные социально-экономические программы перспективного развития района. Благодаря этому наблюдается устойчивый рост производства сельскохозяйственной продукции, особенно растениеводства.

В Ивановском районе в 2012 году под посевами было занято 120,2 тысячи гектаров земли. Всеми категориями сельскохозяйственных производителей в 2012 году в районе было получено 38,9 тысяч тонн зерна, 67,0 тысяч тонн сои, 21,4 тысяч тонн картофеля, 5,1 тысяч тонн овощей.

На 1 января 2013 года поголовье крупного рогатого скота насчитывает 8,3 тыс. голов, свиней – 4,2 тыс. голов.

Производством нерудных строительных материалов и асфальтобетонных смесей на территории района занимается ОАО «Дорожно-эксплуатационное предприятие №197».

В районе 10 детских дошкольных учреждений, которые посещает 713 детей. Культурное обслуживание населения района осуществляют 4 библиотеки с книжным фондом 65,8 тыс. экземпляров, историко-краеведческий музей, 28 клубных учреждений на 3450 мест.

Лечебно-профилактическую помощь населению оказывает 1 врачебное больничное учреждение на 110 коек, 6 амбулаторно-поликлинических учреждений мощностью 452,2 посещения в смену и 18 фельдшерско-акушерских пунктов. В системе здравоохранения работает 79 врачей, 244 работника среднего медицинского персонала.

На территории района находятся памятники: природы – Андреевская роща, археологические – ранний железный век (с. Черемхово), даурские городища (с. Троицкое), 40 памятников истории и культуры.



Основные социально-экономические показатели

	2000	2005	2008	2009	2010	2011	2012
Объем отгруженных товаров собственного производства, выполненных работ и услуг собственными силами по видам деятельности, млн. рублей ¹⁾	-	82,4	153,5	211,8	385,5	94,8	49,9
Обрабатывающие производства, всего, млн. рублей	-	67,5	140,5	192,1	362,8	81,0	41,3
в т.ч.							
производство пищевых продуктов, включая напитки, и табака	-	59,7	108,2	185,4	355,3	56,2	14,5
текстильное и швейное производство	-	0,1	*	*	*	*	*
обработка древесины и производство изделий из дерева	-	0,5	*	*	*	*	*
целлюлозно-бумажное производство, издательская и полиграфическая деятельность	-	0,7	*	*	*	*	*
прочие производства	-	6,5	31,8	-	-	*	*
Производство и распределение электроэнергии, газа и воды, всего, млн. рублей	-	14,9	13,0	19,7	22,7	13,8	8,6
в т.ч. производство, передача и распределение электроэнергии, газа, пара и горячей воды	-	14,7	13,0	19,7	22,7	12,7	7,7
Инвестиции в основной капитал, млн. рублей ²⁾	5,2	118,1	325,0	294,1	416,1	648,9	169,1
Ввод в действие жилых домов, тыс. кв. м. общ. пл.	3,3	1,2	0,2	1,7	6,5	2,4	10,1
Объем работ, выполненных по виду деятельности «Строительство» в действующих ценах, млн. рублей	0,7	-	9,9	10,2	15,3	22,0	26,3
Продукция сельского хозяйства в хозяйствах всех категорий, млн. рублей	440,2	836,0	1406,6	2025,0	2039,9	3052,7	3015,4
Индексы производства продукции сельского хозяйства в хозяйствах всех категорий, (в сопоставимых ценах; в % к предыдущему году)	144,2	92,6	99,3	122,9	102,2	135,7	93,8
Произведено продукции сельхозорганизациями:							
скот и птица на убой (в живом весе), тонн	222	375	217	290	250	147	190
молоко, тонн	1634	1087	4058	7199	7796	6003	6261

¹⁾ Структурирование информации с 2005 года на основе общероссийского классификатора видов экономической деятельности (ОК-ВЭД) по кругу крупных и средних предприятий

²⁾ За 2005-2011 гг. по полному кругу, за 2012 год – без субъектов малого предпринимательства и объема инвестиций, не наблюдаемых прямыми статистическими методами

	2000	2005	2008	2009	2010	2011	2012
Грузооборот автомобильного транспорта организаций всех видов экономической деятельности, млн. т-км ¹⁾	8,5	6,4	12,7	9,4	6,4	8,8	3,5
Пассажиروоборот автомобильного транспорта организаций всех видов деятельности, млн. пасс-км.	6,7	6,5	*	*	*	*	*
Оборот розничной торговли по всем каналам реализации, млн. рублей	52,0	62,8	194,5	223,5	272,7	378,5	496,4
Оборот общественного питания, млн. рублей	1,2	3,2	5,5	7,5	9,1	13,2	23,0
Объем платных услуг населению, млн. рублей	17,2	38,2	27,5 ¹⁾	40,7 ¹⁾	55,4 ¹⁾	67,3 ¹⁾	57,5 ¹⁾
Задолженность предприятий и организаций, млн. рублей							
дебиторская	39,7	41,6	87,8	108,6	183,4	238,0	178,0
кредиторская	106,7	105,6	347,9	211,9	242,5	278,2	356,2
Начисленная среднемесячная номинальная заработная плата одного работника, рублей. ¹⁾	1022,8	6089,7	13316,7	14681,6	16317,8	18379,8	20381,9
Численность официально зарегистрированных безработных (на конец декабря), человек	294	689	802	725	400	467	557
Просроченная задолженность по заработной плате (на конец года), тыс. рублей	8509	-	-	-	-	-	-

Организации, находящиеся на территории муниципального образования

Должность	Ф.И.О. руководителя	Телефон
Код (41649)		
Ивановский районный Совет народных депутатов 676930, с. Ивановка, ул. Ленина, 128		
Председатель	Шведов Николай Александрович	5-12-36
Администрация Ивановского района 676930, с. Ивановка, ул. Ленина, 130		
Глава	Неня Сергей Васильевич	5-11-36
Основные предприятия (организации)		
Отдел №10 Управления Федерального казначейства по Амурской области 676930, с. Ивановка, ул. Партизанская, 61		
Руководитель	Пырина Надежда Михайловна	5-11-58
Комитет по управлению имуществом Ивановского района 676930, с. Ивановка, ул. Ленина, 148		
Председатель	Неня Сергей Васильевич	5-11-36
ОАО ДЭП №197 676930, с. Ивановка, ул. Бондаренко, 46		
Руководитель	Якунина Людмила Антоновна	5-26-40
Коллегия адвокатов в с. Ивановка 676930, с. Ивановка, ул. Ленина, 150		
Руководитель	Забавников Владимир Николаевич	5-12-37

¹⁾ Данные по крупным и средним организациям

ИВАНОВСКИЙ РАЙОН

Должность	Ф.И.О. руководителя	Телефон
Сельскохозяйственные предприятия		
ООО «Зарево»		
<i>676934, с. Петропавловка, ул. Высокая, д. 42 «А»</i>		
Председатель	Жиренков Сергей Васильевич	38-88-22
Колхоз «Луч»		
<i>676930, с. Ивановка, ул. Кирова, 68</i>		
Председатель	Ус Владимир Георгиевич	3-11-45
ООО «Амурское»		
<i>676945, с. Большеозерка, ул. Аграрная, 2</i>		
Председатель	Овсенко Василий Семенович	89145380169
СХПК им. Негруна		
<i>676820, с. Новоалексеевка, ул. Гвардейская, 51/2</i>		
Председатель	Епихин Николай Романович	2-41-46
КФК «Альфа»		
<i>676930, с. Ивановка</i>		
Глава	Глумов Александр Викторович	38-12-05
ООО «Агросоюз»		
<i>676930, с. Ивановка, ул. Ленина, 118</i>		
Председатель	Глумов Александр Викторович	38-12-05
ОАО «Поляное»		
<i>676930, с. Березовка, ул. Красноармейская, 32</i>		
Генеральный директор	Косицын Артем Николаевич	5-32-62
СХПК «Зея»		
<i>676930, с. Богородское</i>		
Председатель	Тафинцев Юрий Анатольевич	52-52-36
СХПК «Богословский»		
<i>676930, с. Богословка</i>		
Председатель	Шундрик Сергей Анатольевич	38-52-86
Банки		
Дальневосточный банк ОАО «Сбербанк России» г. Хабаровск		
<i>676930, с. Ивановка, ул. Партизанская, 61</i>		
Управляющий	Гончар Марина Степановна	5-12-34
Дополнительный офис Амурского регионального филиала ОАО «Российский сельскохозяйственный банк» № 3349/23/04		
<i>676930, с. Ивановка, ул. Кирова, 68</i>		
Управляющий	Воронова Елена Михайловна	5-19-97
Филиал ОАО АКБ «Росбанк» г. Благовещенск дополнительный офис № 4469		
<i>676930, с. Ивановка, ул. Ленина, 142</i>		
Управляющий	Коноплев Сергей Васильевич	5-13-72

Характеристика сельских поселений

В районе 33 сельских населенных пункта, объединяющих 18 муниципальных образований.

Ивановское муниципальное образование:

с. Ивановка образовано в 1864 году крестьянами Воронежской, Тамбовской, Астраханской и Орловской губерний;

с. Успеновка (1890г.) основано из жителей, проживающих вокруг данного села. Название дано в честь религиозного праздника;

с. Крещеновка (1907г.) названо в честь религиозного праздника;

с. Луговое (1922г.);

с. Вознесеновка (1922г.).

Андреевское муниципальное образование:

с. Андреевка (1865г.) основана молоканами из Тамбовской губернии. Названо по имени первого поселенца Андрея Андреевича Буянова, который прибыл сюда годом раньше из Тамбовской губернии;

с. Богословка (1916г.) основано на месте расположения заимок крестьян, проживающих в селении Ивановском.

Анновское муниципальное образование:

с. Анновка (1884г.) образовано переселенцами из Полтавской, Харьковской, Тамбовской губернии Донской области и острова Сахалин. До 1887 года значилась как деревня Аннина, названная по имени А.П. Лазаревой - супруги генерал-губернатора Амурской области П.С. Лазарева;

с. Большеозерка (1922г.) основано вблизи большого озера;

с. Вишневка (1923г.).

Березовское муниципальное образование:

с. Березовка (1880г.) образовано переселенцами из Полтавской губернии. Село расположено близ березовой рощи.

Дмитриевское муниципальное образование:

с. Дмитриевка (1863г.). Первые сведения о селе относятся к 1850 году. Название произошло от фамилии первых поселенцев братьев Дмитриевых.

Ерковецкое муниципальное образование:

с. Ерковцы (1894г.) основано братьями Ломако Петром, Карпом и Григорием, переселенцами из одноименного села Полтавской губернии;

с. Черкасовка (1910г.) образовано переселенцами из Черкасского уезда Киевской губернии.

Константиноградское муниципальное образование:

с. Константиноградовка (1884г.) основано переселенцами из деревни Кошмановка Константиноградского уезда Полтавской губернии.

Николаевское муниципальное образование:

с. Николаевка (1867г.);

с. Новопокровка (1887г.) до 1901г. называлось Кошелевкой.

Новоивановское муниципальное образование:

с. Среднебелое (1864г.) основано в среднем течении реки Белой старообрядцами из Томской, Самарской, Астраханской, Воронежской, Орловской, Полтавской губерний;

с. Полевое (1937г.) до 1971 года называлось Реммехзавод Амурсельстроя.

Новоалексеевское муниципальное образование:

с. Новоалексеевка (1887г.);

с. Ракитное (1930г.).

Петропавловское муниципальное образование:

с. Петропавловка (1876г.) основали переселенцы из Харьковской, Полтавской, Воронежской губерний. Названо в честь первых жителей Петра и Павла.

Правовосточное муниципальное образование:

с. Правовосточное (1921г.) образовано на правом (восточном) берегу р. Маньчжурки;

Села Садовое и Некрасовка основаны в 1922 году после сожжения Ивановки в Гражданскую войну.

Приозерное муниципальное образование:

с. Солнечное (1930г.) до 1966 года называлось 1-е отделение совхоза «Среднебельский»;

с. Надеждинское (1930г.) до 1966 года называлось 2-е отделение совхоза «Среднебельский».

Семиозерское муниципальное образование:

с. Семиозерка (1865г.) получило название по количеству расположенных рядом озер, соединенных между собой и р.Зеей.

Среднебельское муниципальное образование:

с. Среднебелая (1914г.);

с. Приозерное (1931г.).

Троицкое муниципальное образование:

с. Троицкое (1863г.) названо по религиозному празднику.

Черемховское муниципальное образование:

с. Черемхово (1863г.) сначала называлось Черемушками, из-за обилия черемухи вблизи села;

с. Богородское (1863г.) названо в честь религиозного праздника.

Отдельные объекты социальной инфраструктуры муниципального образования за 2012 год

Наименование показателя	Ивановский район	в том числе поселения:				
		Андреевское	Анновское	Березовское	Дмитриевское	Ерковское
Одиночное протяжение уличной водопроводной сети, м	24700	-	-	1300	5400	-
Одиночное протяжение уличной канализационной сети, м	4500	-	-	-	-	-
Общая площадь жилых помещений, тыс. кв. м	555,6	6,5	14,8	64,4	18,1	20,3
Общая площадь жилых помещений в ветхих и аварийных жилых домах, тыс. кв. м	-	-	-	-	-	-
Число проживающих в ветхих жилых домах, человек	10800	90	345	1300	172	479
Число проживающих в аварийных жилых домах, человек	46	-	-	29	5	-
Переселено из ветхих и аварийных жилых домов за отчетный год, человек	53	-	-	-	-	-
Число дневных общеобразовательных учреждений на начало учебного года - всего, единиц	19	1	1	1	1	1
в них учащихся – всего, человек	2879	58	90	377	133	110
Число вечерних (сменных) общеобразовательных учреждений – всего, единиц	1	-	-	-	-	-
в них учащихся – всего, человек	220	-	-	-	-	-
Число самостоятельных больничных учреждений, единиц	1	-	-	-	-	-
Число коек в самостоятельных больничных учреждениях, койка	110	-	-	-	-	-
Мощность амбулаторно-поликлинических учреждений (самостоятельных и отделений в составе больничных учреждений и других ЛПУ), посещений в смену	452,2	-	-	69,8	-	22
Численность врачей всех специальностей (без зубных) в учреждениях здравоохранения, человек	76	-	-	5	-	1
Численность среднего медицинского персонала в учреждениях здравоохранения, человек	216	1	2	20	-	4
Число фельдшерско-акушерских пунктов, единиц	18	1	2	-	1	-
Число негосударственных лечебно-профилактических учреждений, единиц	-	-	-	-	-	-
Число коек в негосударственных лечебно-профилактических учреждениях, единиц	-	-	-	-	-	-
Число негосударственных амбулаторно-поликлинических учреждений, единиц	-	-	-	-	-	-
Мощность негосударственных амбулаторно-поликлинических учреждений, посещений в смену	-	-	-	-	-	-
Численность врачей всех специальностей (без зубных) в негосударственных лечебно-профилактических учреждениях, человек	-	-	-	-	-	-
Численность среднего медицинского персонала в негосударственных лечебно-профилактических учреждениях, человек	-	-	-	-	-	-

Наименование показателя	Иванов- ский район	в том числе поселения:				
		Андре- евское	Аннов- ское	Бере- зовское	Дмит- риев- ское	Ерко- вецкое
Число стационарных учреждений социально- го обслуживания для граждан пожилого возраста и инвалидов (взрослых), единиц	-	-	-	-	-	-
Число учреждений для детей-инвалидов, единиц	-	-	-	-	-	-
Число учреждений культурно-досугового типа, единиц	28	1	2	1	1	2
Число библиотек, единиц	4	-	-	-	-	-
Число музеев, единиц	1	-	-	-	-	-
Число профессиональных театров, единиц	-	-	-	-	-	-
Число парков культуры и отдыха (город- ских садов), единиц	-	-	-	-	-	-
Число детских музыкальных, художест- венных, хореографических школ и школ искусств, единиц	1	-	-	-	-	-
Число кинотеатров и киноустановок, единиц	1	-	-	-	-	-
Число спортивных сооружений – всего, единиц	99	5	4	10	6	6
Число детско-юношеских спортивных школ, единиц	1	-	-	-	-	-
Численность занимающихся в детско- юношеских спортивных школах, человек	385	-	-	-	-	-
Число добровольных формирований насе- ления по охране общественного поряд- ка, единиц	-	-	-	-	-	-
Количество объектов розничной торговли и общественного питания, единиц:						
магазины	181	1	6	31	4	6
торговые центры	-	-	-	-	-	-
павильоны	14	-	-	2	2	-
палатки, киоски	3	-	-	-	-	-
аптеки и аптечные магазины	3	-	-	1	-	-
аптечные киоски и пункты	6	-	-	1	-	-
общедоступные столовые, закусовые	5	-	-	2	1	-
Столовые учебных заведений, органи- заций, промышленных предприятий	22	1	1	2	1	1
рестораны, кафе, бары	4	-	-	2	-	-
автозаправочные станции	3	-	-	1	-	-
розничные рынки - всего	-	-	-	-	-	-
Число объектов бытового обслуживания населения, единиц	44	-	-	5	-	-

Наименование показателя	в том числе поселения:					
	Ивановское	Константиноградское	Николаевское	Новоалексеевское	Новоивановское	Петропавловское
Одинокое протяжение уличной водопроводной сети, м	7000	-	-	-	-	-
Одинокое протяжение уличной канализационной сети, м	-	-	-	-	-	-
Общая площадь жилых помещений, тыс. кв. м	179,3	8,9	11,8	16,3	52,6	12,9
Общая площадь жилых помещений в ветхих и аварийных жилых домах, тыс. кв. м	-	-	-	-	-	-
Число проживающих в ветхих жилых домах, человек	4732	45	355	740	271	500
Число проживающих в аварийных жилых домах, человек	-	-	-	-	-	-
Переселено из ветхих и аварийных жилых домов за отчетный год, человек	53	-	-	-	-	-
Число дневных общеобразовательных учреждений на начало учебного года - всего, единиц	3	1	1	1	1	1
в них учащихся – всего, человек	889	61	51	86	196	55
Число вечерних (сменных) общеобразовательных учреждений – всего, единиц	-	-	-	-	-	-
в них учащихся – всего, человек	-	-	-	-	-	-
Число самостоятельных больничных учреждений, единиц	1	-	-	-	-	-
Число коек в самостоятельных больничных учреждениях, койка	110	-	-	-	-	-
Мощность амбулаторно-поликлинических учреждений (самостоятельных и отделений в составе больничных учреждений и других ЛПУ), посещений в смену	200	-	-	-	22,2	-
Численность врачей всех специальностей (без зубных) в учреждениях здравоохранения, человек	61	-	-	-	2	-
Численность среднего медицинского персонала в учреждениях здравоохранения, человек	151	1	2	2	4	1
Число фельдшерско-акушерских пунктов, единиц	3	1	2	1	-	1
Число негосударственных лечебно-профилактических учреждений, единиц	-	-	-	-	-	-
Число коек в негосударственных лечебно-профилактических учреждениях, единиц	-	-	-	-	-	-
Число негосударственных амбулаторно-поликлинических учреждений, единиц	-	-	-	-	-	-

Наименование показателя	в том числе поселения:					
	Ивановское	Константиноградское	Николаевское	Новоалексеевское	Новоивановское	Петропавловское
Мощность негосударственных амбулаторно-поликлинических учреждений, посещений в смену	-	-	-	-	-	-
Численность врачей всех специальностей (без зубных) в негосударственных лечебно-профилактических учреждениях, человек	-	-	-	-	-	-
Численность среднего медицинского персонала в негосударственных лечебно-профилактических учреждениях, человек	-	-	-	-	-	-
Число стационарных учреждений социального обслуживания для граждан пожилого возраста и инвалидов (взрослых), единиц	-	-	-	-	-	-
Число учреждений для детей-инвалидов, единиц	-	-	-	-	-	-
Число учреждений культурно-досугового типа, единиц	5	1	2	2	1	1
Число библиотек, единиц	2	-	-	-	-	-
Число музеев, единиц	1	-	-	-	-	-
Число профессиональных театров, единиц	-	-	-	-	-	-
Число парков культуры и отдыха (городских садов), единиц	-	-	-	-	-	-
Число детских музыкальных, художественных, хореографических школ и школ искусств, единиц	1	-	-	-	-	-
Число кинотеатров и киноустановок, единиц	1	-	-	-	-	-
Число спортивных сооружений – всего, единиц	12	3	4	6	5	6
Число детско-юношеских спортивных школ, единиц	1	-	-	-	-	-
Численность занимающихся в детско-юношеских спортивных школах, человек	385	-	-	-	-	-
Число добровольных формирований населения по охране общественного порядка, единиц	-	-	-	-	-	-
Количество объектов розничной торговли и общественного питания, единиц:						
магазины	68	4	3	8	9	3
торговые центры	-	-	-	-	-	-
павильоны	5	-	-	-	-	-
палатки, киоски	1	-	-	-	-	-
аптеки и аптечные магазины	2	-	-	-	-	-
аптечные киоски и пункты	3	-	-	-	-	-
общедоступные столовые, закусочные	2	-	-	-	-	-

ИВАНОВСКИЙ РАЙОН

Наименование показателя	в том числе поселения:					
	Ивановское	Константиноградское	Николаевское	Новоалексеевское	Новоивановское	Петропавловское
столовые учебных заведений, организаций, промышленных предприятий	5	-	1	1	1	1
рестораны, кафе, бары	2	-	-	-	-	-
автозаправочные станции	2	-	-	-	-	-
розничные рынки - всего	-	-	-	-	-	-
Число объектов бытового обслуживания населения, единиц	33	-	-	2	-	1

продолжение таблицы

Наименование показателя	в том числе поселения:					
	Правовосточное	Приозерное	Семиозерское	Среднебельское	Троицкое	Черемховское
Одиночное протяжение уличной водопроводной сети, м	-	-	800	7900	-	600
Одиночное протяжение уличной канализационной сети, м	-	-	-	4500	-	-
Общая площадь жилых помещений, тыс. кв. м	12,9	12,1	13,8	68,8	10,4	31,7
Общая площадь жилых помещений в ветхих и аварийных жилых домах, тыс. кв. м	-	-	-	-	-	-
Число проживающих в ветхих жилых домах, человек	145	100	280	874	308	64
Число проживающих в аварийных жилых домах, человек	-	-	-	-	-	12
Переселено из ветхих и аварийных жилых домов за отчетный год, человек	-	-	-	-	-	-
Число дневных общеобразовательных учреждений на начало учебного года - всего, единиц	1	1	1	1	1	1
в них учащихся – всего, человек	80	56	110	338	42	147
Число вечерних (сменных) общеобразовательных учреждений – всего, единиц	-	-	-	1	-	-
в них учащихся – всего, человек	-	-	-	220	-	-
Число самостоятельных больничных учреждений, единиц	-	-	-	-	-	-
Число коек в самостоятельных больничных учреждениях, койка	-	-	-	-	-	-
Мощность амбулаторно-поликлинических учреждений (самостоятельных и отделений в составе больничных учреждений и других ЛПУ), посещений в смену	-	-	-	84	-	54,2
Численность врачей всех специальностей (без зубных) в учреждениях здравоохранения, человек	-	-	-	5	1	1
Численность среднего медицинского персонала в учреждениях здравоохранения, человек	2	1	1	18	1	5
Число фельдшерско-акушерских пунктов, единиц	2	1	1	-	1	1

Наименование показателя	в том числе поселения:					
	Право- восточное	При- озерное	Семи- озерское	Средне- бельское	Троиц- кое	Черем- ховское
Число негосударственных лечебно-профилактических учреждений, единиц	-	-	-	-	-	-
Число коек в негосударственных лечебно-профилактических учреждениях, единиц	-	-	-	-	-	-
Число негосударственных амбулаторно-поликлинических учреждений, единиц	-	-	-	-	-	-
Мощность негосударственных амбулаторно-поликлинических учреждений, посещений в смену	-	-	-	-	-	-
Численность врачей всех специальностей (без зубных) в негосударственных лечебно-профилактических учреждениях, человек	-	-	-	-	-	-
Численность среднего медицинского персонала в негосударственных лечебно-профилактических учреждениях, человек	-	-	-	-	-	-
Число стационарных учреждений социального обслуживания для граждан пожилого возраста и инвалидов (взрослых), единиц	-	-	-	-	-	-
Число учреждений для детей-инвалидов, единиц	-	-	-	-	-	-
Число учреждений культурно-досугового типа, единиц	2	2	1	1	1	2
Число библиотек, единиц	-	-	-	-	-	2
Число музеев, единиц	-	-	-	-	-	-
Число профессиональных театров, единиц	-	-	-	-	-	-
Число парков культуры и отдыха (городских садов), единиц	-	-	-	-	-	-
Число детских музыкальных, художественных, хореографических школ и школ искусств, единиц	-	-	-	-	-	-
Число кинотеатров и киноустановок, единиц	-	-	-	-	-	-
Число спортивных сооружений – всего, единиц	6	4	6	4	6	6
Число детско-юношеских спортивных школ, единиц	-	-	-	-	-	-
Численность занимающихся в детско-юношеских спортивных школах, человек	-	-	-	-	-	-
Число добровольных формирований населения по охране общественного порядка, единиц	-	-	-	-	-	-
Количество объектов розничной торговли и общественного питания, единиц:						
магазины	3	2	3	21	3	6
торговые центры	-	-	-	-	-	-
павильоны	-	-	-	4	-	1

ИВАНОВСКИЙ РАЙОН

Наименование показателя	в том числе поселения:					
	Право- восточное	При- озерное	Семи- озерское	Средне- бельское	Троиц- кое	Черем- ховское
палатки, киоски	-	-	-	2	-	-
аптеки и аптечные магазины	-	-	-	-	-	-
аптечные киоски и пункты	-	-	-	2	-	-
общедоступные столовые, за- кусочные	-	-	-	-	-	-
столовые учебных заведений, организаций, промышленных предприятий	1	1	2	1	1	1
рестораны, кафе, бары	-	-	-	-	-	-
автозаправочные станции	-	-	-	-	-	-
розничные рынки - всего	-	-	-	-	-	-
Число объектов бытового обслужи- вания населения, единиц	1	1	-	1	-	-



16. КОНСТАНТИНОВСКИЙ РАЙОН

Константиновский район образован в 1944 году, с 1963 по 1967 годы входил в состав Тамбовского района. Расположен он на юге Зейско-Буреинской равнины и граничит на северо-западе и севере с Тамбовским районом, на востоке – с Михайловским. На юге проходит государственная граница с КНР.

Центр Константиновского района – село Константиновка, пристань на реке Амур, находится в 104 км от областного центра.

Площадь района – 1,82 тыс. кв. км. На 1 января 2013 года в районе проживает 12,7 тыс. человек (1,6% населения Амурской области). Плотность населения – 7,1 человека на 1 кв. км.

На 1 января 2013 года в районе зарегистрировано 186 предприятий и организаций по следующим видам экономической деятельности: промышленное производство – 17, сельское хозяйство, охота и лесное хозяйство – 27, оптовая и розничная торговля – 16, транспорт и связь – 5, строительство – 1.

Определяет экономику района сельскохозяйственное производство. Общая посевная площадь сельскохозяйственных культур под урожай 2012 года составляла 113,0 тыс. га. Валовые сборы зерна в весе после доработки в 2012 году – 35,8 тыс. тонн, сои – 102,0 тыс. тонн, картофеля – 11,6 тыс. тонн, овощей – 1,3 тыс. тонн. поголовье крупного рогатого скота во всех категориях хозяйств на конец 2012 года составило 7,7 тыс. голов, свиней – 12,3 тыс. голов. Произведено мяса в убойном весе 1,8 тыс. тонн, молока – 13,6 тыс. тонн.

В 1969 году открыто Константиновское месторождение строительных песков, которое расположено в 5 км от с. Константиновка. Полевошпатоварцевые, желтовато-серые пески пригодны для производства морозостойкого кирпича марки «125».

В районе 11 дошкольных учреждений, которые посещает 616 детей, 16 сельских домов культуры на 2830 мест, 13 общедоступных библиотек с книжным фондом 159,4 тыс. экземпляров, краеведческий музей.

Лечебно-профилактическую помощь населению оказывает 1 врачебное больничное учреждение на 75 коек, 5 амбулаторно-поликлинических учреждений мощностью 232,6 посещения в смену и 10 фельдшерско-акушерских пунктов. В системе здравоохранения работает 44 врача, 130 работников среднего медицинского персонала.

Под охраной общества охотников и рыболовов Амурский заказник, Константиновский участок по самовоспроизводству фазанов.

Основные социально-экономические показатели

	2000	2005	2008	2009	2010	2011	2012
Объем отгруженных товаров собственного производства, выполненных работ и услуг собственными силами по видам деятельности, млн. рублей ¹⁾	-	135,4	122,4	222,6	331,2	441,5	25,5
Обрабатывающие производства, всего, млн. рублей	-	79,5	94,3	187,7	304,8	417,0	*
в т.ч. производство пищевых продуктов, включая напитки, и табака	-	79,0	*	*	*	410,6	*
обработка древесины и производство изделий из дерева	-	0,2	-	-	-	-	-
целлюлозно-бумажное производство, издательская и полиграфическая деятельность	-	0,3	-	-	-	-	-
производство машин и оборудования	-	-	*	*	*	*	*
Производство и распределение электроэнергии, газа и воды, всего, млн. рублей	-	55,9	28,1	34,9	26,4	24,5	22,8
в т.ч. производство, передача и распределение электроэнергии, газа, пара и горячей воды	-	54,4	28,1	34,9	25,1	22,8	20,7
Инвестиции в основной капитал, млн. рублей ²⁾	2,2	57,5	81,6	150,3	145,1	197,0	287,6
Ввод в действие жилых домов, тыс. кв. м. общей пл.	0,3	-	-	-	0,5	0,5	1,0

¹⁾ Структурирование информации с 2005 года на основе общероссийского классификатора видов экономической деятельности (ОК-ВЭД) по кругу крупных и средних предприятий

²⁾ За 2005-2011 гг. по полному кругу, за 2012 год – без субъектов малого предпринимательства и объема инвестиций, не наблюдаемых прямыми статистическими методами

КОНСТАНТИНОВСКИЙ РАЙОН

	2000	2005	2008	2009	2010	2011	2012
Объем работ, выполненных по виду деятельности «Строительство» в действующих ценах, млн. рублей	-	-	6,3	-	*	*	*
Продукция сельского хозяйства в хозяйствах всех категорий, млн. рублей	364,3	787,0	1186,4	1600,9	1769,7	2699,3	2420,6
Индексы производства продукции сельского хозяйства в хозяйствах всех категорий, (в сопоставимых ценах; в % к предыдущему году)	122,5	131,5	103,1	120,7	113,5	139,0	82,9
Произведено продукции сельхозорганизациями:							
скот и птица на убой (в живом весе), тонн	271	470	1723	1880	1509	1037	694
молоко, тонн	3805	4265	4954	5067	5531	5908	6836
Грузооборот автомобильного транспорта организаций всех видов экономической деятельности, млн. т-км ¹⁾	8,7	9,0	4,6	11,2	42,1	10,8	10,1
Пассажирооборот автомобильного транспорта организаций всех видов деятельности, млн. пасс-км	6,9	1,1	*	*	*	*	*
Оборот торговли розничной торговли по всем каналам реализации, млн. рублей	36,0	44,0	91,5	102,7	129,9	182,3	259,8
Оборот общественного питания, млн. рублей	0,6	1,6	2,5	2,6	2,8	4,9	5,2
Объем платных услуг населению, млн. рублей	6,2	29,6	35,3 ¹⁾	19,9 ¹⁾	93,8 ¹⁾	26,3 ¹⁾	29,6 ¹⁾
Задолженность предприятий и организаций, млн. рублей							
дебиторская	25,8	34,4	29,6	43,9	57,0	107,0	91,3
кредиторская	140,1	112,1	59,6	78,1	65,8	47,4	89,0
Начисленная среднемесячная номинальная заработная плата одного работника, рублей ¹⁾	979,0	4943,8	10304,9	12048,3	13297,8	15031,2	17399,5
Численность официально зарегистрированных безработных (на конец декабря), человек	211	517	748	627	507	518	642
Просроченная задолженность по заработной плате (на конец года), тыс. рублей	11101	553	-	-	-	-	-



¹⁾ Данные по крупным и средним организациям

Организации, находящиеся на территории муниципального образования

Должность	Ф.И.О. руководителя	Телефон
Код (41639)		
Константиновский районный Совет народных депутатов <i>676980, с. Константиновка, ул. Ленина, 85</i>		
Председатель	Тарасенко Нина Петровна	9-11-52
Администрация Константиновского района <i>676980, с. Константиновка, ул. Ленина, 85</i>		
Глава Администрации района	Колесников Александр Семенович	9-15-16
Основные предприятия (организации)		
МУП «Забота» <i>676982, с. Крестовоздвиженка, пер. Школьный, 5</i>		
Директор	Маслов Валентин Владимирович	9-95-48
ГУП «Константиновское ДУ» <i>676980, с. Константиновка, ул. Комсомольская, 39</i>		
Генеральный директор	Жеревчук Марина Леонидовна	9-13-41
ООО «Автотранс» <i>676980, с. Константиновка, ул. Советская, 88</i>		
Генеральный директор	Обозный Федор Анатольевич	9-13-23
ООО «Тепловик» <i>676980, с. Константиновка, ул. Новая, 35</i>		
Генеральный директор	Белоцкий Альберт Васильевич	9-17-04
МУЗ «Константиновская центральная районная больница» <i>676980, с. Константиновка, ул. Пионерская, 115</i>		
Главный врач	Хомитов Игорь Эдуардович	9-11-98
Сельскохозяйственные предприятия		
ТОСП ООО «Амурагрокомплекс» (участок) <i>676980, с. Константиновка, ул. Горького, 2</i>		
Председатель	Попов Владимир Николаевич	89140427710
СХ АРТ КЛХ «Родина» <i>676988, с. Новопетровка</i>		
Председатель	Силохин Александр Георгиевич	93-4-66
ОАО «Ключи» <i>676983, с. Ключи</i>		
Генеральный директор	Пыжов Виктор Борисович	92-4-82
ОАО «Пограничное» <i>676986, с. Нижняя Полтавка</i>		
Генеральный директор	Татару Владимир Филиппович	9-14-02
Банки		
Дополнительный офис Амурского регионального филиала ОАО «Российский сельскохозяйственный банк» офис 3349/23/05 <i>676980, с. Константиновка, ул. Горького, 2</i>		
Управляющий	Ильина Галина Степановна	91-0-30
Дальневосточный банк ОАО «Сбербанк России» дополнительный офис Благовещенского отделения №8636/0149 <i>676980, с. Константиновка, ул. Горького, 2</i>		
Управляющий	Герасименко Наталья Владимировна	9-14-86
Дальневосточный филиал ОАО АБК «Росбанк» (операционный офис № 4607) <i>676980, с. Константиновка, ул. Константиновская, 40</i>		
Управляющий	Сычева Елена Александровна	9-12-44
Печатные издания		
МУ «Редакция газеты «Заря Амура» <i>676980, с. Константиновка, ул. Константиновская, 31, оф. 19</i>		
Главный редактор	Налобина Галина Николаевна	9-13-28

Характеристика сельских поселений

В районе 16 муниципальных образований, которые объединяют 16 сельских населенных пунктов.

Константиновское муниципальное образование:

с. Константиновка (1858г.) образовано как казачья станица и названо в честь великого князя Константина Николаевича – сына Николая I.

Верхнеполтавское муниципальное образование:

с. Верхняя Полтавка заселено в 1884 году переселенцами из Полтавской губернии.

Верхнеуртуйское муниципальное образование:

с. Верхний Уртуй. Первые упоминания встречается в газете «Ведомости» за 25 июня 1880 год в заметке о количестве посеянных десятин яровых хлебов.

Войковское муниципальное образование:

с. Войково (1926г.) образовано переселенцами из Забайкалья и названо в честь советского дипломата П.Л. Войкова.

Зеньковское муниципальное образование:

с. Зеньковка (1906г.) основано переселенцами из украинского города Зенькова.

Золотоножское муниципальное образование:

с. Золотоножка (1908г.) заселялось в основном украинскими крестьянами – переселенцами. Название дано в честь украинского городка Золотоноша. Первое официальное название – Казачий хутор Золотоножский.

Ключевское муниципальное образование:

с. Ключи (1873г.);

Коврижское муниципальное образование:

с. Коврижка (1873г.);

с. Октябрьское (1921г.).

Крестовоздвиженское муниципальное образование:

с. Крестовоздвиженка (1873г.) первоначально называлось Нижний Уртуй, в 1892г. переименовано по названию религиозного праздника.

Нижнеполтавское муниципальное образование:

с. Нижняя Полтавка (1881г.) основано поселенцами из Полтавской губернии.

Новопетровское муниципальное образование:

с. Новопетровка (1858г.) образовано как сторожевая застава на островах реки Амур и первоначально называлось Сычевка. В 1896 году здесь поселились казаки из станицы Петровской.

Новотроицкое муниципальное образование:

с. Новотроицкое (1918г.) до 1926 года называлось Грязнушкой.

Орловское муниципальное образование:

с. Орловка (1920г.) основано переселенцами из Орловской губернии.

Семидомское муниципальное образование:

с. Семидомка образовалось в 1918 году в результате объединения семи дворов.

Среднеполтавское муниципальное образование:

с. Средняя Полтавка (1910г.) основано выходцами из Полтавской губернии. Село расположено посредине между Верхней и Нижней Полтавками.

Отдельные объекты социальной инфраструктуры муниципального образования за 2012 год

Наименование показателя	Константиновский район	в том числе поселения:				
		Верхнеполтавское	Верхнеуртуйское	Войковское	Зеньковское	Золотоножское
Одиночное протяжение уличной водопроводной сети, м	18100	-	-	-	-	-
Одиночное протяжение уличной канализационной сети, м	-	-	-	-	-	-
Общая площадь жилых помещений, тыс. кв. м	260,7	16,2	9,8	3,8	8,2	5,4
Общая площадь жилых помещений в ветхих и аварийных жилых домах, тыс. кв. м	-	-	-	-	-	-
Число проживающих в ветхих жилых домах, человек	2600	81	10	34	-	300
Число проживающих в аварийных жилых домах, человек	200	-	-	-	-	-

Наименование показателя	Константиновский район	в том числе поселения:				
		Верхнеполтавское	Верхнеуртуйское	Войковское	Зеньковское	Золотоножское
Переселено из ветхих и аварийных жилых домов за отчетный год, человек	-	-	-	-	-	-
Число дневных общеобразовательных учреждений на начало учебного года - всего, единиц	14	1	1	-	1	1
в них учащихся – всего, человек	1847	99	49	-	84	24
Число вечерних (сменных) общеобразовательных учреждений – всего, единиц	-	-	-	-	-	-
в них учащихся – всего, человек	-	-	-	-	-	-
Число самостоятельных больничных учреждений, единиц	1	-	-	-	-	-
Число коек в самостоятельных больничных учреждениях, койка	75	-	-	-	-	-
Мощность амбулаторно-поликлинических учреждений (самостоятельных и отделений в составе больничных учреждений и других ЛПУ), посещений в смену	232,6	20	-	-	-	-
Численность врачей всех специальностей (без зубных) в учреждениях здравоохранения, человек	45	1	-	-	-	-
Численность среднего медицинского персонала в учреждениях здравоохранения, человек	125	3	2	1	2	-
Число фельдшерско-акушерских пунктов, единиц	10	-	1	1	1	1
Число негосударственных лечебно-профилактических учреждений, единиц	-	-	-	-	-	-
Число коек в негосударственных лечебно-профилактических учреждениях, единиц	-	-	-	-	-	-
Число негосударственных амбулаторно-поликлинических учреждений, единиц	-	-	-	-	-	-
Мощность негосударственных амбулаторно-поликлинических учреждений, посещений в смену	-	-	-	-	-	-
Численность врачей всех специальностей (без зубных) в негосударственных лечебно-профилактических учреждениях, человек	-	-	-	-	-	-
Численность среднего медицинского персонала в негосударственных лечебно-профилактических учреждениях, человек	-	-	-	-	-	-

КОНСТАНТИНОВСКИЙ РАЙОН

Наименование показателя	Константиновский район	в том числе поселения:				
		Верхнеполтавское	Верхнеуртуйское	Войковское	Зеньковское	Золотоножское
Число стационарных учреждений социального обслуживания для граждан пожилого возраста и инвалидов (взрослых), единиц	-	-	-	-	-	-
Число учреждений для детей-инвалидов, единиц	-	-	-	-	-	-
Число учреждений культурно-досугового типа, единиц	16	1	1	1	1	1
Число библиотек, единиц	13	1	-	-	1	1
Число музеев, единиц	1	-	-	-	-	-
Число профессиональных театров, единиц	-	-	-	-	-	-
Число парков культуры и отдыха (городских садов), единиц	-	-	-	-	-	-
Число детских музыкальных, художественных, хореографических школ и школ искусств, единиц	1	-	-	-	-	-
Число кинотеатров и киноустановок, единиц	1	-	-	-	-	-
Число спортивных сооружений – всего, единиц	69	4	4	1	4	3
Число детско-юношеских спортивных школ, единиц	1	-	-	-	-	-
Численность занимающихся в детско-юношеских спортивных школах, человек	280	-	-	-	-	-
Число добровольных формирований населения по охране общественного порядка, единиц	-	-	-	-	-	-
Количество объектов розничной торговли и общественного питания, единиц:						
магазины	118	4	2	3	2	2
торговые центры	-	-	-	-	-	-
павильоны	18	1	-	-	1	1
палатки, киоски	-	-	-	-	-	-
аптеки и аптечные магазины	-	-	-	-	-	-
аптечные киоски и пункты	-	-	-	-	-	-
общедоступные столовые, закусочные	4	-	-	-	-	-
столовые учебных заведений, организаций, промышленных предприятий	26	2	2	1	1	2
рестораны, кафе, бары	2	-	-	-	-	-
автозаправочные станции	2	-	-	-	-	-
розничные рынки - всего	-	-	-	-	-	-
Число объектов бытового обслуживания населения, единиц	36	1	1	-	-	-

продолжение таблицы

Наименование показателя	в том числе поселения:				
	Ключев- ское	Ковриж- ское	Констан- тиновское	Крестовоз- движенское	Нижнепол- тавское
Одиночное протяжение уличной водопро- водной сети, м	1100	-	8000	3500	4000
Одиночное протяжение уличной канализа- ционной сети, м	-	-	-	-	-
Общая площадь жилых помещений, тыс. кв. м	15,9	9	108,8	17,8	24,3
Общая площадь жилых помещений в ветхих и аварийных жилых домах, тыс. кв. м	-	-	-	-	-
Число проживающих в ветхих жилых до- мах, человек	300	80	600	130	700
Число проживающих в аварийных жилых домах, человек	-	40	-	10	100
Переселено из ветхих и аварийных жилых домов за отчетный год, человек	-	-	-	-	-
Число дневных общеобразовательных уч- реждений на начало учебного года - все- го, единиц	1	1	1	1	1
в них учащиеся – всего, человек	149	80	758	152	178
Число вечерних (сменных) общеобразова- тельных учреждений – всего, единиц	-	-	-	-	-
в них учащиеся – всего, человек	-	-	-	-	-
Число самостоятельных больничных учреж- дений, единиц	-	-	1	-	-
Число коек в самостоятельных больнич- ных учреждениях, койка	-	-	75	-	-
Мощность амбулаторно-поликлинических учреждений (самостоятельных и отделен- ий в составе больничных учреждений и других ЛПУ), посещений в смену	22	-	147,4	-	26,8
Численность врачей всех специальностей (без зубных) в учреждениях здравоохра- нения, человек	1	-	40	-	2
Численность среднего медицинского пер- сонала в учреждениях здравоохранения, человек	1	1	101	2	6
Число фельдшерско-акушерских пунктов, единиц	-	1	-	1	-
Число негосударственных лечебно- профилактических учреждений, единиц	-	-	-	-	-
Число коек в негосударственных лечебно- профилактических учреждениях, единиц	-	-	-	-	-
Число негосударственных амбулаторно- поликлинических учреждений, единиц	-	-	-	-	-
Мощность негосударственных амбулатор- но-поликлинических учреждений, посе- щений в смену	-	-	-	-	-
Численность врачей всех специальностей (без зубных) в негосударственных лечебно- профилактических учреждениях, человек	-	-	-	-	-
Численность среднего медицинского пер- сонала в негосударственных лечебно- профилактических учреждениях, человек	-	-	-	-	-
Число стационарных учреждений социаль- ного обслуживания для граждан пожилого возраста и инвалидов (взрослых), единиц	-	-	-	-	-

КОНСТАНТИНОВСКИЙ РАЙОН

Наименование показателя	в том числе поселения:				
	Ключев- ское	Ковриж- ское	Констан- тиновское	Крестовоз- движенское	Нижепол- тавское
Число учреждений для детей-инвалидов, единиц	-	-	-	-	-
Число учреждений культурно-досугового типа, единиц	1	2	1	1	1
Число библиотек, единиц	1	1	2	1	1
Число музеев, единиц	-	-	1	-	-
Число профессиональных театров, единиц	-	-	-	-	-
Число парков культуры и отдыха (городских садов), единиц	-	-	-	-	-
Число детских музыкальных, художественных, хореографических школ и школ искусств, единиц	-	-	1	-	-
Число кинотеатров и киноустановок, единиц	-	-	1	-	-
Число спортивных сооружений – всего, единиц	5	3	21	5	4
Число детско-юношеских спортивных школ, единиц	-	-	1	-	-
Численность занимающихся в детско-юношеских спортивных школах, человек	-	-	280	-	-
Число добровольных формирований населения по охране общественного порядка, единиц	-	-	-	-	-
Количество объектов розничной торговли и общественного питания, единиц:					
магазины	6	2	70	6	9
торговые центры	-	-	-	-	-
павильоны	-	2	8	2	-
палатки, киоски	-	-	-	-	-
аптеки и аптечные магазины	-	-	-	-	-
аптечные киоски и пункты	-	-	-	-	-
общедоступные столовые, закусочные	-	-	3	1	-
столовые учебных заведений, организаций, промышленных предприятий	2	2	4	2	2
рестораны, кафе, бары	-	-	2	-	-
автозаправочные станции	-	-	2	-	-
розничные рынки - всего	-	-	-	-	-
Число объектов бытового обслуживания населения, единиц	6	-	26	1	-



продолжение таблицы

Наименование показателя	в том числе поселения:				
	Новопетровское	Новотроицкое	Орловское	Семи-домское	Среднеполтавское
Одинокое протяжение уличной водопроводной сети, м	1500	-	-	-	-
Одинокое протяжение уличной канализационной сети, м	-	-	-	-	-
Общая площадь жилых помещений, тыс. кв. м	9,7	10,5	7,9	7,8	5,6
Общая площадь жилых помещений в ветхих и аварийных жилых домах, тыс. кв. м	-	-	-	-	-
Число проживающих в ветхих жилых домах, человек	135	84	26	100	20
Число проживающих в аварийных жилых домах, человек	-	-	-	50	-
Переселено из ветхих и аварийных жилых домов за отчетный год, человек	-	-	-	-	-
Число дневных общеобразовательных учреждений на начало учебного года - всего, единиц	1	1	1	1	1
в них учащихся – всего, человек	134	56	30	36	18
Число вечерних (сменных) общеобразовательных учреждений – всего, единиц	-	-	-	-	-
в них учащихся – всего, человек	-	-	-	-	-
Число самостоятельных больничных учреждений, единиц	-	-	-	-	-
Число коек в самостоятельных больничных учреждениях, койка	-	-	-	-	-
Мощность амбулаторно-поликлинических учреждений (самостоятельных и отделений в составе больничных учреждений и других ЛПУ), посещений в смену	-	-	-	16,4	-
Численность врачей всех специальностей (без зубных) в учреждениях здравоохранения, человек	-	-	-	1	-
Численность среднего медицинского персонала в учреждениях здравоохранения, человек	2	1	1	1	1
Число фельдшерско-акушерских пунктов, единиц	1	1	1	-	1
Число негосударственных лечебно-профилактических учреждений, единиц	-	-	-	-	-
Число коек в негосударственных лечебно-профилактических учреждениях, единиц	-	-	-	-	-
Число негосударственных амбулаторно-поликлинических учреждений, единиц	-	-	-	-	-
Мощность негосударственных амбулаторно-поликлинических учреждений, посещений в смену	-	-	-	-	-
Численность врачей всех специальностей (без зубных) в негосударственных лечебно-профилактических учреждениях, человек	-	-	-	-	-
Численность среднего медицинского персонала в негосударственных лечебно-профилактических учреждениях, человек	-	-	-	-	-
Число стационарных учреждений социального обслуживания для граждан пожилого возраста и инвалидов (взрослых), единиц	-	-	-	-	-

КОНСТАНТИНОВСКИЙ РАЙОН

Наименование показателя	в том числе поселения:				
	Новопетровское	Новотроицкое	Орловское	Семидомское	Среднеполтавское
Число учреждений для детей-инвалидов, единиц	-	-	-	-	-
Число учреждений культурно-досугового типа, единиц	1	1	1	1	1
Число библиотек, единиц	1	-	1	1	1
Число музеев, единиц	-	-	-	-	-
Число профессиональных театров, единиц	-	-	-	-	-
Число парков культуры и отдыха (городских садов), единиц	-	-	-	-	-
Число детских музыкальных, художественных, хореографических школ и школ искусств, единиц	-	-	-	-	-
Число кинотеатров и киноустановок, единиц	-	-	-	-	-
Число спортивных сооружений – всего, единиц	4	4	2	3	2
Число детско-юношеских спортивных школ, единиц	-	-	-	-	-
Численность занимающихся в детско-юношеских спортивных школах, человек	-	-	-	-	-
Число добровольных формирований населения по охране общественного порядка, единиц	-	-	-	-	-
Количество объектов розничной торговли и общественного питания, единиц:					
магазины	2	3	2	3	2
торговые центры	-	-	-	-	-
павильоны	1	-	1	-	1
палатки, киоски	-	-	-	-	-
аптеки и аптечные магазины	-	-	-	-	-
аптечные киоски и пункты	-	-	-	-	-
общедоступные столовые, закусочные	-	-	-	-	-
столовые учебных заведений, организаций, промышленных предприятий	2	1	1	1	1
рестораны, кафе, бары	-	-	-	-	-
автозаправочные станции	-	-	-	-	-
розничные рынки - всего	-	-	-	-	-
Число объектов бытового обслуживания населения, единиц	1	-	-	-	-



Магдагачинский район



17. МАГДАГАЧИНСКИЙ РАЙОН

Магдагачинский район образован в 1926 году, до 1977 года именовался Тыгдинским. В ноябре 1977 года в связи с перемещением районного центра из с. Тыгда в пгт Магдагачи район стал называться Магдагачинским. Расположен район на северо-западе Амурско-Зейской равнины. На западе проходит государственная граница с КНР. На северо-востоке граничит с Зейским, на северо-западе – со Сквородинским и Тыгдинским районами, на юге и юго-востоке – с Шимановским.

Территория района - 14,79 тыс. кв. км. Районным центром является поселок городского типа Магдагачи, расположенный на Амурско-Зейском плато, в полосе южной тайги.

По территории района проходит Забайкальская железнодорожная магистраль, на которой расположены железнодорожные станции: Магдагачи, Ушумун, Сиваки, Тыгда, Дактуй и др.

Численность постоянного населения района на 1 января 2013 года составила 21,5 тыс. человек (2,6% населения Амурской области). Плотность населения - 1,4 человека на 1 кв. км.

Район располагает богатыми природными ресурсами. Здесь находятся Тыгдинское месторождение бурых углей, Толбузинское – каменных углей и Толбузино-Магдагачинское месторождение коксующихся углей; Гонжинский, Тыгда-Улунгинский и Игнанский золотоносные узлы; месторождения гранитов и гранодиоритов, кирпичных глин и строительных песков, Чалганское месторождение каолиносодержащих песков, Гонжинский минеральный источник.

Магдагачинский район - крупнейший центр золотодобычи в Амурской области, благодаря предприятию ОАО «Покровский рудник». В 2012 году в районе было добыто драгоценного металла 43,5% от объема, добытого в области. Покровский рудник - первое в постсоветской России горно-металлургическое предприятие, запущенное в эксплуатацию с нулевого цикла. Производство золота на Покровском месторождении было начато в 1999 году. Сегодня горно-гидрометаллургический завод на Покровском месторождении – самое крупное и современное золотодобывающее предприятие на Дальнем Востоке. Снижению себестоимости золота способствует близость к транспортной инфраструктуре региона и наличие гидроэлектростанции на реке Зее, обеспечивающей рудник электроэнергией.

На Покровском руднике было получено первое золото методом кучного выщелачивания. Этот метод впервые применялся круглогодично в столь сложных климатических условиях. В 2002 году на руднике был запущен горно-гидрометаллургический завод. В 2004 году его мощность была увеличена, что позволяет перерабатывать 1,5 миллионов тонн руды ежегодно.

В 2012 году в Магдагачинском районе было добыто драгметалла в 2,2 раза больше, чем в 2005 году, объем добычи составил 43,5% от областного.

На 1 января 2013 года в районе зарегистрировано 243 предприятия и организации по следующим видам деятельности: промышленное производство – 29, сельское хозяйство, охота и лесное хозяйство – 16, оптовая и розничная торговля – 42, строительство – 10, транспорт и связь – 10.

Посевная площадь сельскохозяйственных культур под урожай 2012 года составила 3,4 тыс. га. Сельскохозяйственные производители в основном специализируются на производстве продукции животноводства. поголовье крупного рогатого скота по состоянию на конец 2012 года насчитывало 2,3 тыс. голов, свиней почти 1,0 тыс. голов.

В 2012 году хозяйствами всех категорий произведено 0,3 тыс. тонн скота и птицы на убой в убойном весе, 2,5 тыс. тонн молока.

В районе 14 дошкольных учреждений посещает 1016 детей, 1 общедоступная библиотека с книжным фондом 15,9 тыс. экземпляров, 13 клубных учреждений на 1449 мест, филиал областного краеведческого музея (Музей истории амурского казачества).

Лечебно-профилактическую помощь населению оказывает 3 врачебных больничных учреждения на 250 коек, 5 амбулаторно-поликлинических учреждений мощностью 401,8 посещений в смену и 7 фельдшерско-акушерских пунктов. В системе здравоохранения работает 45 врачей, 205 работников среднего медицинского персонала.

В 1926 году в Магдагачинском районе насчитывалось 73 населенных пункта, из них более 58% возникли в связи со строительством и обслуживанием Амурской железной дороги. За период с 1926 по 1939 годы образуется 41 населенный пункт, из которых около 46% - в связи с развитием лесной и деревообрабатывающей промышленности, 32% - с техническим обслуживанием железнодорожного транспорта. За этот же период 49 населенных пунктов упразднены, из них более 60% - населенные пункты, которые возникли в связи со строительством и обслуживанием железной дороги, в основном это номерные казармы и бараки.

В период с 1939г. по 2002г. в районе образовано 43 сельских населенных пункта, ликвидировано – 84. Причины ликвидации - истощение лесосырьевой базы, техническое перевооружение железной дороги.

Основные социально-экономические показатели

	2000	2005	2008	2009	2010	2011	2012
Объем отгруженных товаров собственного производства, выполненных работ и услуг собственными силами по видам деятельности, млн. рублей ¹⁾	-	2369,7	6978,9	13031,6	12928,4	24091,2	22293,4
Добыча полезных ископаемых, млн. рублей	-	2318,4	*	*	*	23916,9	*
в т.ч. добыча руд и песков драгоценных металлов	-	2318,4	*	*	*	23916,9	*
Обрабатывающие производства, всего, млн. рублей	-	13,9	*	*	*	116,4	27,9
в т.ч. производство пищевых продуктов, включая напитки, и табака	-	10,9	-	-	-	-	-
текстильное и швейное производство	-	0,3	*	*	*	*	*
обработка древесины и производство изделий из дерева	-	0,8	0,2	-	-	116,4	-
целлюлозно-бумажное производство, издательская и полиграфическая деятельность	-	-	-	-	-	-	*
производство электрооборудования, электронного и оптического оборудования	-	0,1	-	-	-	-	*
прочие производства	-	1,8	17,8	0,2	-	-	*
Производство и распределение электроэнергии, газа и воды, всего, млн. рублей	-	37,4	145,9	95,2	65,7	57,9	156,5
в т.ч. производство, передача и распределение электроэнергии, газа, пара и горячей воды	-	35,7	98,9	88,7	58,6	51,2	139,9
Инвестиции в основной капитал, млн. рублей ²⁾	207,5	1853,9	1748,0	3963,1	2755,6	3830,4	5485,1
Ввод в действие жилых домов, тыс. кв. м. общ. пл.	0,6	0,5	0,2	0,1	1,6	2,1	8,5
Объем работ, выполненных по виду деятельности «Строительство» в действующих ценах, млн. рублей	26,5	119,2	445,1	1292,5	1100,5	1242,3	408,0
Продукция сельского хозяйства в хозяйствах всех категорий, млн. рублей	118,6	112,0	162,7	258,7	269,4	293,5	302,3

¹⁾ Структурирование информации с 2005 года на основе общероссийского классификатора видов экономической деятельности (ОК-ВЭД) по кругу крупных и средних предприятий

²⁾ За 2005-2011 гг. по полному кругу, за 2012 год – без субъектов малого предпринимательства и объема инвестиций, не наблюдаемых прямыми статистическими методами

	2000	2005	2008	2009	2010	2011	2012
Индексы производства продукции сельского хозяйства в хозяйствах всех категорий, (в сопоставимых ценах; в % к предыдущему году)	111,5	101,9	112,7	94,1	100,0	98,7	102,7
Произведено продукции сельхозорганизациями:							
скот и птица на убой (в живом весе), тонн	131	898	23	8	9	10	22
молоко, тонн	1821	144	27	-	-	-	-
Грузооборот автомобильного транспорта организаций всех видов экономической деятельности, млн. т-км ¹⁾	2,9	4,8	2,5	6,8	4,8	14,8	2,5
Пассажирооборот автомобильного транспорта организаций всех видов деятельности, млн. пасс-км.	0,5	2,4	*	*	*	*	*
Оборот розничной торговли по всем каналам реализации, млн. рублей	97,0	223,5	664,2	784,4	917,3	1285,4	1692,7
Оборот общественного питания, млн. рублей	5,3	26,7	55,7	70,7	85,0	100,4	134,6
Объем платных услуг населению, млн. рублей	17,3	102,0	91,8 ¹⁾	111,7 ¹⁾	107,0 ¹⁾	94,8 ¹⁾	49,4 ¹⁾
Задолженность предприятий и организаций, млн. рублей							
дебиторская	162,8	65,4	1890,2	5281,7	4351,7	*	4384,2
кредиторская	232,0	105,9	804,1	686,1	998,3	*	1547,6
Начисленная среднемесячная номинальная заработная плата одного работника, рублей ¹⁾	2262,0	10008,7	21161,4	22306,6	27961,5	33601,4	34268,8
Численность официально зарегистрированных безработных, (на конец декабря), человек	408	858	720	576	456	461	499
Просроченная задолженность по заработной плате (на конец года), тыс. рублей	7042	536	-	-	-	-	-

¹⁾ Данные по крупным и средним организациям

Организации, находящиеся на территории муниципального образования

Должность	Ф.И.О. руководителя	Телефон
Код (41653)		
Магдагачинский районный Совет народных депутатов		
<i>676124, п. Магдагачи, ул. К. Маркса, 19</i>		
Председатель	Иванов Юрий Николаевич	9-73-18
Администрация Магдагачинского района		
<i>676124, п. Магдагачи, ул. К. Маркса, 19</i>		
Глава	Прилипко Сергей Васильевич	9-74-30
Основные предприятия (организации)		
Промышленные предприятия		
ОАО «Покровский рудник»		
<i>676150, с. Тыгда, ул. Советская, 17</i>		
Генеральный директор	Ермоленко Сергей Егорович	9-15-22
ООО «Сивакский РМЗ»		
<i>676180, п. Сиваки, ул. Загородная, 7</i>		
Директор	Иксанов Александр Шайсултанович	9-32-35
МУП «Энерго»		
<i>676150, с. Тыгда, ул. Бояринцева, 41</i>		
Директор	Колесников Сергей Николаевич	91-4-00
Строительные предприятия		
ООО «Магдагачинский дорожник»		
<i>676120, п. Магдагачи, ул. Заречная, 2 А</i>		
Начальник	Юрьев Юрий Александрович	9-73-83
Банки		
Дальневосточный банк ОАО «Сбербанк России»		
дополнительный офис Благовещенского отделения №8636/0176		
<i>676124, п. Магдагачи, ул. Ленина, 29</i>		
Заведующая	Бабенко Ольга Гранитовна	9-74-61

Характеристика городских и сельских поселений

В настоящее время в районе 12 муниципальных образований, включающих 18 сельских населенных пунктов и 3 поселка городского типа.

Муниципальное образование пгт Магдагачи:

пгт Магдагачи (1938г.);

железнодорожный блокпост Красная Падь (1912г.). Вблизи широкая падь, по которой протекают ключи с красноватой водой.

Муниципальное образование пгт Сиваки:

пгт Сиваки образован в 1906 году, с 1938г. - поселок городского типа;

п. 16 километр (1959г.).

Муниципальное образование пгт Ушумун:

пгт Ушумун (с эвенкийского «усмун» - стричь, косить) основан в 1910г., с 1938г. - поселок городского типа.

Гонжинское муниципальное образование:

с. Гонжа образовано в 1910г. (от эвенкийского гонжэ – минеральный источник, кислая вода);

железнодорожная станция Ньюкжа – в 1912г.

с. Кислый Ключ (1908г.).

Гудачинское муниципальное образование:

с. Гудачи (1912г.).

Дактуйское муниципальное образование:

п. Дактуй (1909г.);

п. Апрельский (1937г.) назван оттого, что добыча золота здесь началась в апреле;

с. Пионер (1914г.) до 1922 года называлось Воеводино;

железнодорожная станция Сулус (с якутского - звезда) основана в 1910 году;

железнодорожная станция Тымерсолъ (1912г.).

Кузнецовское муниципальное образование:

с. Кузнецово (1857г.) названо по имени купца Е.А. Кузнецова, пожертвовавшего 100 тыс. рублей на экспедицию Н.Н. Муравьева-Амурского.

Толбузинское муниципальное образование:

с. Толбузино (1857г.) названо в память албазинского воеводы А. Толбузина.

Тыгдинское муниципальное образование:

села Тыгда и Новопокровка образованы в 1904 году;

Чалганское муниципальное образование:

п. Чалганы (1900г.).

Черняевское муниципальное образование:

с. Черняево (1859г.) названо в память первого командира амурской казачьей бригады Г.Ф. Черняева;

с. Калиновка (1914г.).

Отдельные объекты социальной инфраструктуры муниципального образования за 2012 год

Наименование показателя	Магдагачинский район	в том числе поселения:				
		пгт Магдагачи	пгт Сиваки	пгт Ушумун	Гонжинское	Гудагинское
Одинокое протяжение уличной водопроводной сети, м	39400	9600	-	19300	3200	-
Одинокое протяжение уличной канализационной сети, м	21500	11250	-	4000	2050	-
Общая площадь жилых помещений, тыс. кв. м	586,7	332,8	38	58,3	9,5	6,7
Общая площадь жилых помещений в ветхих и аварийных жилых домах, тыс. кв. м	-	-	-	-	-	-
Число проживающих в ветхих жилых домах, человек	2400	1126	341	351	200	15
Число проживающих в аварийных жилых домах, человек	-	-	-	-	-	-
Переселено из ветхих и аварийных жилых домов за отчетный год, человек	-	-	-	-	-	-
Число дневных общеобразовательных учреждений на начало учебного года - всего, единиц	13	3	1	1	1	1
в них учащихся – всего, человек	2788	1373	196	300	116	55
Число вечерних (сменных) общеобразовательных учреждений – всего, единиц	-	-	-	-	-	-
в них учащихся – всего, человек	-	-	-	-	-	-
Число самостоятельных больничных учреждений, единиц	2	2	-	-	-	-
Число коек в самостоятельных больничных учреждениях, койка	193	193	-	-	-	-
Мощность амбулаторно-поликлинических учреждений (самостоятельных и отделений в составе больничных учреждений и других ЛПУ), посещений в смену	292,8	150	-	92,8	-	-
Численность врачей всех специальностей (без зубных) в учреждениях здравоохранения, человек	35	26	2	-	2	-
Численность среднего медицинского персонала в учреждениях здравоохранения, человек	186	120	19	3	13	1

МАГДАГАЧИНСКИЙ РАЙОН

Наименование показателя	Магдагачинский район	в том числе поселения:				
		пгт Магдагачи	пгт Сиваки	пгт Ушумун	Гонжинское	Гудагинское
Число фельдшерско-акушерских пунктов, единиц	7	-	-	-	1	1
Число негосударственных лечебно-профилактических учреждений, единиц	1	1	-	-	-	-
Число коек в негосударственных лечебно-профилактических учреждениях, единиц	-	-	-	-	-	-
Число негосударственных амбулаторно-поликлинических учреждений, единиц	1	1	-	-	-	-
Мощность негосударственных амбулаторно-поликлинических учреждений, посещений в смену	150	150	-	-	-	-
Численность врачей всех специальностей (без зубных) в негосударственных лечебно-профилактических учреждениях, человек	12	12	-	-	-	-
Численность среднего медицинского персонала в негосударственных лечебно-профилактических учреждениях, человек	8	8	-	-	-	-
Число стационарных учреждений социального обслуживания для граждан пожилого возраста и инвалидов (взрослых), единиц	-	-	-	-	-	-
Число учреждений для детей-инвалидов, единиц	-	-	-	-	-	-
Число учреждений культурно-досугового типа, единиц	12	2	1	1	1	1
Число библиотек, единиц	14	3	1	1	1	1
Число музеев, единиц	1	1	-	-	-	-
Число профессиональных театров, единиц	-	-	-	-	-	-
Число парков культуры и отдыха (городских садов), единиц	-	-	-	-	-	-
Число детских музыкальных, художественных, хореографических школ и школ искусств, единиц	2	1	1	-	-	-
Число кинотеатров и киноустановок, единиц	3	-	-	-	-	-
Число спортивных сооружений – всего, единиц	14	14	3	7	2	2
Число детско-юношеских спортивных школ, единиц	-	-	-	-	-	-
Численность занимающихся в детско-юношеских спортивных школах, человек	-	-	-	-	-	-
Число добровольных формирований населения по охране общественного порядка, единиц	-	-	-	-	-	-
Количество объектов розничной торговли и общественного питания, единиц:						
магазины	251	142	7	27	7	5
торговые центры	-	-	-	-	-	-

Наименование показателя	Магдагачинский район	в том числе поселения:				
		пгт Магдагачи	пгт Сиваки	пгт Ушумун	Гонжинское	Гудагинское
павильоны	6	5	-	-	1	-
палатки, киоски	9	7	-	-	1	-
аптеки и аптечные магазины	5	4	-	-	-	-
аптечные киоски и пункты	6	-	2	1	1	-
общедоступные столовые, закусочные	4	3	-	-	-	-
столовые учебных заведений, организаций, промышленных предприятий	13	4	1	-	1	1
рестораны, кафе, бары	4	3	-	1	-	-
автозаправочные станции	5	3	-	-	-	-
розничные рынки - всего	-	-	-	-	-	-
Число объектов бытового обслуживания населения, единиц	31	23	2	2	-	-

продолжение таблицы

Наименование показателя	в том числе поселения:					
	Дактуйское	Кузнецовское	Толбузинское	Тыгдинское	Чалганское	Черняевское
Одинокое протяжение уличной водопроводной сети, м	-	-	-	4800	1700	800
Одинокое протяжение уличной канализационной сети, м	-	-	-	2100	2100	-
Общая площадь жилых помещений, тыс. кв. м	20,5	3,8	3,6	82,1	8,5	22,9
Общая площадь жилых помещений в ветхих и аварийных жилых домах, тыс. кв. м	-	-	-	-	-	-
Число проживающих в ветхих жилых домах, человек	2	-	-	350	11	4
Число проживающих в аварийных жилых домах, человек	-	-	-	-	-	-
Переселено из ветхих и аварийных жилых домов за отчетный год, человек	-	-	-	-	-	-
Число дневных общеобразовательных учреждений на начало учебного года - всего, единиц	1	1	1	1	1	1
в них учащихся – всего, человек	98	23	21	442	42	122
Число вечерних (сменных) общеобразовательных учреждений – всего, единиц	-	-	-	-	-	-
в них учащихся – всего, человек	-	-	-	-	-	-
Число самостоятельных больничных учреждений, единиц	-	-	-	-	-	-
Число коек в самостоятельных больничных учреждениях, койка	-	-	-	-	-	-
Мощность амбулаторно-поликлинических учреждений (самостоятельных и отделений в составе больничных учреждений и других ЛПУ), посещений в смену	-	-	-	50	-	-
Численность врачей всех специальностей (без зубных) в учреждениях здравоохранения, человек	-	-	-	5	-	-

МАГДАГАЧИНСКИЙ РАЙОН

Наименование показателя	в том числе поселения:					
	Дактуй-ское	Кузнецовское	Толбузинское	Тыгдинское	Чалганское	Черняевское
Численность среднего медицинского персонала в учреждениях здравоохранения, человек	1	1	2	20	1	5
Число фельдшерско-акушерских пунктов, единиц	1	1	1	-	1	1
Число негосударственных лечебно-профилактических учреждений, единиц	-	-	-	-	-	-
Число коек в негосударственных лечебно-профилактических учреждениях, единиц	-	-	-	-	-	-
Число негосударственных амбулаторно-поликлинических учреждений, единиц	-	-	-	-	-	-
Мощность негосударственных амбулаторно-поликлинических учреждений, посещений в смену	-	-	-	-	-	-
Численность врачей всех специальностей (без зубных) в негосударственных лечебно-профилактических учреждениях, человек	-	-	-	-	-	-
Численность среднего медицинского персонала в негосударственных лечебно-профилактических учреждениях, человек	-	-	-	-	-	-
Число стационарных учреждений социального обслуживания для граждан пожилого возраста и инвалидов (взрослых), единиц	-	-	-	-	-	-
Число учреждений для детей-инвалидов, единиц	-	-	-	-	-	-
Число учреждений культурно-досугового типа, единиц	1	1	1	1	1	1
Число библиотек, единиц	1	1	1	2	1	1
Число музеев, единиц	-	-	-	-	-	-
Число профессиональных театров, единиц	-	-	-	-	-	-
Число парков культуры и отдыха (городских садов), единиц	-	-	-	-	-	-
Число детских музыкальных, художественных, хореографических школ и школ искусств, единиц	-	-	-	-	-	-
Число кинотеатров и киноустановок, единиц	1	-	-	1	-	1
Число спортивных сооружений – всего, единиц	1	2	2	3	2	3
Число детско-юношеских спортивных школ, единиц	-	-	-	-	-	-
Численность занимающихся в детско-юношеских спортивных школах, человек	-	-	-	-	-	-
Число добровольных формирований населения по охране общественного порядка, единиц	-	-	-	-	-	-

Наименование показателя	в том числе поселения:					
	Дактуй-ское	Кузнецовское	Толбузин-ское	Тыгдин-ское	Чалган-ское	Черняев-ское
Количество объектов розничной торговли и общественного питания, единиц:						
магазины	8	2	3	33	4	13
торговые центры	-	-	-	-	-	-
павильоны	-	-	-	-	-	-
палатки, киоски	-	-	-	1	-	-
аптеки и аптечные магазины	-	-	-	1	-	-
аптечные киоски и пункты	1	-	-	-	-	1
общедоступные столовые, закусочные	-	-	-	1	-	-
столовые учебных заведений, организаций, промышленных предприятий	1	1	1	1	1	1
рестораны, кафе, бары	-	-	-	-	-	-
автозаправочные станции	-	-	-	2	-	-
розничные рынки - всего	-	-	-	-	-	-
Число объектов бытового обслуживания населения, единиц	-	-	-	2	2	-



Мазановский район



18. МАЗАНОВСКИЙ РАЙОН



Мазановский район образован в 1926 году. Районным центром с 1926 по 1928 год было село Мазаново, но после наводнения 1928 года районный центр был перенесен в село Новокиевский Увал.

Район расположен в центральной части Амурской области, в бассейне низовья реки Селемджи. Граничит на севере с Зейским районом, на северо-востоке – с Селемджинским, на севере – с Хабаровским краем, на юго-западе – с Серышевским и Свободненским, на западе – с Шимановским районами.

Территория района – 28,32 тыс. кв. км. Численность постоянного населения на 1 января 2013 года составила 14,1 тыс. человек (1,7% населения Амурской области). Плотность населения – 0,5 человека на 1 кв. км.

Плановое заселение Мазановского района переселенцами было положено в 1891-1892г.г. В 90 - е годы XIX века наряду с сельскохозяйственной колонизацией южной части района, началась еще и разработка золотосодержащих площадей по реке Селемдже. В 1895г. - 1898г. были введены в эксплуатацию прииски, расположенные в правобережье Селемджи, между реками Мамын и Нора. В южной части район развивался как сельскохозяйственный, в северной - как район золотодобычи. Период с 1903г. по 1912г. характеризуется массовым заселением Мазановского района переселенцами. Общее количество населенных пунктов в 1912г. составило 90. С 1913г. по 1922г. организовано 11 новых населенных пунктов. Общее количество их в 1922 году составило 101. С 1933г. по 1942г. на территории района - 104 населенных пункта.

Почти в каждом населенном пункте были коллективные хозяйства или же артели по добыче золота. Кроме месторождений золота в районе имеется Гаринское месторождение железной руды, открытое в 1949 году методом аэромагнитной съемки, связанное с горными запасами протерозойской эры, является одним из крупнейших на Дальнем Востоке: содержание металла в руде – 37,1%, запасы – 360 млн. тонн. На территории района расположены месторождения глин, суглинков, известняков. В 6 км от села Новокиевский Увал находится месторождение глин, пригодных для изготовления кирпича марки «150», пустотелого кирпича марки «100» и керамзита. Из поделочных камней в районе имеются яшма и халцедоны.

На территории района зарегистрировано 149 предприятий и организаций по следующим видам экономической деятельности: промышленное производство – 11, сельское хозяйство, охота и лесное хозяйство - 20, оптовая и розничная торговля – 13, транспорт и связь – 4, строительство – 2.

Посевная площадь всех сельскохозяйственных культур под урожай 2012 года составила 14,4 тыс. га. Основными выращиваемыми сельскохозяйственными культурами являются пшеница, овес, соя, картофель, овощи. В хозяйствах всех категорий на конец 2012 года содержалось 4,3 тыс. голов крупного рогатого скота, 2,8 тыс. голов свиней.

В Мазановском районе работает 13 дошкольных учреждений, которые посещают 473 ребенка.

Сеть учреждений культуры представлена 28 клубными учреждениями на 1900 мест, 21 общедоступной библиотекой с книжным фондом 191,9 тыс. экземпляров, краеведческим музеем.

Лечебно-профилактическую помощь населению оказывает 1 врачебное больничное учреждение на 60 коек, 5 амбулаторно-поликлинических учреждений мощностью 339,3 посещений в смену и 19 фельдшерско-акушерских пунктов. В системе здравоохранения работает 35 врачей, 133 работника среднего медицинского персонала.

На территории района находятся Мамынский, Майский, Иверский и Ульминский заказники. Памятники природы – Дагмарский и Айбаканский утесы, Леонтьевский и Молчановский боры, реликтовые древесные насаждения – Богословское и Новороссийское. Сосновый бор с прилегающими к нему озерами, расположенный между селами Красноярово и Поповка, – это комплексный памятник природы с благоприятными условиями произрастания редких и исчезающих видов растений: рододендрон, ландыш и др. Фауна Мазановского района состоит из представителей светлохвойной тайги, среди которых бурый медведь, соболь, лось, россомаха, косуля, изюбрь, волк, заяц-беляк, белка, горностай, рысь, колонок, ондатра, красная сибирская полевка, беркут, ястреб, каменный глухарь, рябчик, серый гусь, лебедь-кликун, дальневосточный аист, черная синица, мухоловка, серый сорокопуд, черный и большой пестрый дятлы. В реках водятся лососевые (таймень, ленок, сиг), амурский хариус, налим, в озерах – серебряный карась, щука.

В Мазановском районе находится 22 памятника истории и культуры (Даурские городища XIII века в селах Мазаново и Практичи, поселение эпохи раннего неолита на реке Граматуха).

Основные социально-экономические показатели

	2000	2005	2008	2009	2010	2011	2012
Объем отгруженных товаров собственного производства, выполненных работ и услуг собственными силами по видам деятельности, млн. рублей ¹⁾	-	283,6	7,5	6,9	40,6	48,0	106,2
Добыча полезных ископаемых, всего, млн. рублей	-	250,9	-	-	-	-	-
в т.ч. добыча руд и песков драгоценных металлов	-	250,9	-	-	-	-	-
Обрабатывающие производства, всего, млн. рублей	-	6,7	3,5	3,9	7,1	8,1	7,8
в т.ч.							
производство пищевых продуктов, включая напитки, и табака	-	3,7	*	*	*	*	*
текстильное и швейное производство	-	1,9	*	*	*	*	*
целлюлозно-бумажное производство, издательская и полиграфическая деятельность	-	1,0	*	*	*	*	*
производство машин и оборудования	-	-	-	-	-	-	-
прочие производства	-	0,1	-	-	-	-	-
Производство и распределение электроэнергии, газа и воды, всего, млн. рублей	-	26,0	*	*	*	39,9	98,4
в т.ч. производство, передача и распределение электроэнергии, газа, пара и горячей воды	-	26,0	*	*	*	39,9	98,1
Инвестиции в основной капитал, млн. рублей ²⁾	34,1	67,8	31,7	48,4	42,3	96,1	102,2
Ввод в действие жилых домов, тыс. кв. м общ. пл.	1,4	0,6	0,2	0,5	1,9	0,4	0,3
Объем работ, выполненных по виду деятельности «строительство» в действующих ценах, млн. рублей	48,2	0,7	18,9	16,3	26,8	38,6	19,8
Продукция сельского хозяйства в хозяйствах всех категорий, млн. рублей	202,0	221,4	401,0	505,0	521,9	654,7	705,0
Индексы производства продукции сельского хозяйства в хозяйствах всех категорий, (в сопоставимых ценах; в % к предыдущему году)	164,5	90,6	110,5	89,7	99,9	114,4	110,9
Произведено продукции сельхозорганизациями:							
скот и птица на убой (в живом весе), тонн	733	-	8	22	5	5	9-
молоко, тонн	121	-	-	-	-	-	-
Грузооборот автомобильного транспорта организаций всех видов экономической деятельности, млн. т-км ³⁾	4,3	0,3	2,2	1,8	2,2	2,6	1,8

¹⁾ Структурирование информации с 2005 года на основе общероссийского классификатора видов экономической деятельности (ОК-ВЭД) по кругу крупных и средних предприятий

²⁾ За 2005-2011 гг. по полному кругу, за 2012 год – без субъектов малого предпринимательства и объема инвестиций, не наблюдаемых прямыми статистическими методами

³⁾ Данные по крупным и средним организациям

	2000	2005	2008	2009	2010	2011	2012
Пассажиروоборот автомобильного транспорта организаций всех видов деятельности, млн. пасс-км.	15,6	11,8	*	*	*	*	*
Оборот розничной торговли по всем каналам реализации, млн. рублей	44,0	83,2	161,4	193,6	236,5	334,5	474,1
Оборот общественного питания, млн. рублей	1,2	2,4	5,0	4,9	5,4	6,6	6,7
Объем платных услуг населению, млн. рублей	8,4	45,3	19,1 ¹⁾	22,7 ¹⁾	19,5 ¹⁾	15,0 ¹⁾	29,9 ¹⁾
Задолженность предприятий и организаций, млн. рублей							
дебиторская	34,5	19,7	2,7	8,3	12,3	12,9	23,7
кредиторская	152,1	151,9	10,4	16,9	11,4	27,7	32,7
Начисленная среднемесячная номинальная заработная плата одного работника, рублей ¹⁾	1473,7	5084,6	10839,9	12839,9	13510,1	15617,8	17407,8
Численность официально зарегистрированных безработных (на конец декабря), человек	233	985	1029	697	493	452	514
Просроченная задолженность по заработной плате (на конец года), тыс. рублей	25663	25150	-	-	-	-	-

Организации, находящиеся на территории муниципального образования

Должность	Ф.И.О. руководителя	Телефон
Код (41644)		
Мазановский районный Совет народных депутатов		
<i>676530, с. Новокиевский Увал, ул. Лесная, 17</i>		
Председатель	Герман Ирина Анатольевна	2-11-68
Администрация Мазановского района		
<i>676530, с. Новокиевский Увал, ул. Лесная, 17</i>		
Глава	Пивень Михаил Петрович	2-11-81
Основные предприятия (организации)		
Лесное хозяйство		
ГУП Амурской области «Мазановский лесхоз»		
<i>676530, с. Новокиевский Увал, ул. Увальская, 57</i>		
Директор	Ковзель Юрий Николаевич	2-25-04
МУМП «Мазановский охотпромхоз»		
<i>676530, с. Новокиевский Увал, ул. Киевская, 33</i>		
Руководитель	Степанова Татьяна Сергеевна	2-15-49
ГУ Амурской области «Мазановское лесничество»		
<i>676530, с. Новокиевский Увал, ул. Увальская, 57</i>		
Руководитель	Гордеев Виктор Михайлович	2-12-62
Промышленные предприятия		
ООО «Некля»		
<i>676554, п. Ивановский, ул. Гагарина 19 корпус 1</i>		
Генеральный директор	Маврин Василий Петрович	8(41643) 3-35-78
Сельскохозяйственные предприятия		
МП СПК «Молчановский»		
<i>676544, с. Белоярово, ул. Центральная 64</i>		
Директор	Молчанова Ольга Алексеевна	2-28-16

¹⁾ Данные по крупным и средним организациям

МАЗАНОВСКИЙ РАЙОН

Должность	Ф.И.О. руководителя	Телефон
СПК «Практичи»		
Директор	676546, с. Практичи, ул. Советская, 37 Фёдоров Дмитрий Николаевич	2-17-82
Здравоохранение, физическая культура и социальное обеспечение		
МУЗ «Мазановская центральная районная больница»		
Главный врач	676530, с. Новокиевский Увал, ул. Советская, 13 Корниенко Сергей Леонидович	2-11-70
Специализированное государственное учреждение Амурской области Сапроновский социально-реабилитационный центр для несовершеннолетних «Парусник Надежды»		
Директор	676521, с. Сапроново, ул. 30 лет Победы, 12 Вернич Наталья Алексеевна	2-44-95
Образование		
ГОУ Школа-интернат № 5		
И.о. директора	676550, п. Пионерский, ул. Центральная, 1 Стефанова Галина Николаевна	2-33-15
Строительные организации		
ООО «Мазановскагропромстрой»		
Генеральный директор	676530, с. Новокиевский Увал, ул. Советская, 68 Кирсанов Алексей Владимирович	2-13-83
Предприятия транспорта		
ОАО «Мазановское ДУ»		
Генеральный директор	676530, с. Новокиевский Увал, ул. Типографская, 12 Свинкин Григорий Николаевич	2-18-49
Торговые предприятия		
Районное потребительское общество		
Председатель	676530, с. Новокиевский Увал, ул. Советская, 23 Якушенко Сергей Валентинович	2-15-09
Потребительское общество «Кооператор»		
Директор	676530, с. Новокиевский Увал, ул. Советская, 23 Томилко Федор Александрович	2-13-35
ЗАО фирма «Алькор»		
Директор	676530, с. Новокиевский Увал, ул. Советская, 12 Кудак Ирина Владимировна	2-12-34
ОАО «Нижняя Селемджа»		
Директор	676554, п. Ивановский Табакова Галина Дмитриевна	
ОАО «Мазановское предприятие по МТС»		
Генеральный директор	676541, с. Белоярово, ул. Зеленая, 32 «А» Зимин Сергей Викторович	2-63-66
Муниципальное унитарное торгово-закупочное предприятие «Родник»		
Руководитель	676551, с. Таскино, ул. Советская, 67 Бежнарёва Раиса Александровна	2-54-69
Банки		
Дальневосточный банк ОАО «Сбербанк России» дополнительный офис Благовещенского отделения №8636/0169		
Начальник	676530, с. Новокиевский Увал, ул. 40 лет Победы, 3 Богач Наталья Афанасьевна	2-17-97
Дополнительный офис Амурского регионального филиала ОАО «Российский сельскохозяйственный банк» офис №3349/23/11		
Управляющий	676530, с. Новокиевский Увал, ул. 40 лет Победы, 16 Остроушко Надежда Афанасьевна	2-19-76

Характеристика сельских поселений

В настоящее время в состав Мазановского района входит 16 муниципальных образований, которые объединяют 40 сельских населенных пунктов.

Новокиевское муниципальное образование:

с. Новокиевский Увал (1922г.) основано вблизи с. Новокиевки, на увале;
с. Новокиевка (1903г.) образовано переселенцами из Киевской губернии;
п. Пионерский основан в 1940г. под названием Строительство 377, позднее – Детдом, с 1963г. – современное название.

Белояровское муниципальное образование:

с. Белоярово (1889г.) стоит на берегу реки Зея, где много оврагов (яров), образованных в светлых песчаных берегах;

с. Каменка образовано в 1903 году с. Юбилейное – в 1913г.

Богословское муниципальное образование:

с. Богословка (1903г.) основано переселенцами из с. Богословки Европейской России;

с. Козловка (1902г.) названо по фамилии первого поселенца Козлова.

Дмитриевское муниципальное образование:

с. Дмитриевка образовано в 1903 году, с. Бичура – в 1896г.

с. Каничи (1900г.) первоначально называлось Федоровка;

в с. Паутовка (1908г.) первые поселенцы столкнулись с большим количеством оводов (паутов), отсюда и получило село название.

Краснояровское муниципальное образование:

с. Красноярово основано в 1884 году, с. Антоновка – в 1907г., с. Михайловка – в 1906г.

с. Леонтьевка (1905г.) и с. Петровка (1905г.) название получили в память землемера Леонтия Петрова.

Мазановское муниципальное образование:

с. Мазаново (1893г.) названо по фамилии первого переселенца. Первоначально называлось Благовещенская.

Майское муниципальное образование:

п. Майский (1910г.) основан как участок Некля. Современное название носит с 1939 года;

п. Ивановский (1910г.).

Маргаритовское муниципальное образование:

с. Маргаритовка (1902г.) названо по имени дочери землемера, нарезавшего участки.

Молчановское муниципальное образование:

с. Молчаново (1889г.) названо по фамилии первого поселенца;

с. Поповка (1917г.);

в с. Спицино (1910г.) родился и жил Герой Советского Союза И.Я. Спицин.

Новороссийское муниципальное образование:

с. Новороссийка (1907г.) основано переселенцами из Западных губерний России. До 1917г. носило название Будаковкой;

с. Слава (1894г.).

Практичанское муниципальное образование:

с. Практичи (1907г.);

с. Сохатино (1907г.). Раньше здесь водилось множество лосей (сохатых).

Путятинское муниципальное образование:

с. Путятино (1902г.) названо в честь военного губернатора Амурской области Д.В. Путяты. Первоначально называлось Спуск;

с. Таскино (1903г.) название получило по фамилии вице-губернатора Амурской области С.Н. Таскина.

Романкауцкое муниципальное образование:

с. Раздольное (1930г.) до 1964 года назвалось «Первое отделение совхоза «Мазановский»;

с. Дружное (1935г.) до 1964 года назвалось «Второе отделение совхоза «Мазановский»;

с. Романкауцы (1910г.) основали переселенцы из одноименного молдавского села.

Сапроновское муниципальное образование:

с. Сапроново (1904г.) названо в честь командира партизанского отряда М.Н. Сапронова. Первоначально называлось Завидное;

с. Алексеевка (1909г.) - первоначальное название Дуриловка;

с. Кольцовка (1907г.) названо по фамилии первого поселенца;

с. Христиновка (1907г.).

Угловское муниципальное образование:

с. Угловое (1904г.) расположено у впадения (в углу) Ульмы в Селемджу;

с. Ульма (1959г.). В 1914-1932г.г. здесь находилось село Табурачка;

с. Абайкан (1905г.).

Отдельные объекты социальной инфраструктуры муниципального образования за 2012 год

Наименование показателя	Мазановский район	в том числе поселения:				
		Белояровское	Богословское	Дмитриевское	Красноярское	Мазановское
Одиночное протяжение уличной водопроводной сети, м	5000	-	-	-	-	-
Одиночное протяжение уличной канализационной сети, м	-	-	-	-	-	-
Общая площадь жилых помещений, тыс. кв. м	308,8	19	5,5	9,6	21	12,9
Общая площадь жилых помещений в ветхих и аварийных жилых домах, тыс. кв. м	-	-	-	-	-	-
Число проживающих в ветхих жилых домах, человек	100	-	-	-	-	6
Число проживающих в аварийных жилых домах, человек	-	-	-	-	-	-
Переселено из ветхих и аварийных жилых домов за отчетный год, человек	6	-	-	-	-	-
Число дневных общеобразовательных учреждений на начало учебного года - всего, единиц	16	1	1	1	1	1
в них учащихся – всего, человек	1577	105	40	42	142	69
Число вечерних (сменных) общеобразовательных учреждений – всего, единиц	-	-	-	-	-	-
в них учащихся – всего, человек	-	-	-	-	-	-
Число самостоятельных больничных учреждений, единиц	1	-	-	-	-	-
Число коек в самостоятельных больничных учреждениях, койка	60	-	-	-	-	-
Мощность амбулаторно-поликлинических учреждений (самостоятельных и отделений в составе больничных учреждений и других ЛПУ), посещений в смену	339,3	-	-	-	12,4	-
Численность врачей всех специальностей (без зубных) в учреждениях здравоохранения, человек	32	-	-	-	-	-
Численность среднего медицинского персонала в учреждениях здравоохранения, человек	122	2	-	2	13	1
Число фельдшерско-акушерских пунктов, единиц	19	1	1	1	3	1
Число негосударственных лечебно-профилактических учреждений, единиц	-	-	-	-	-	-
Число коек в негосударственных лечебно-профилактических учреждениях, единиц	-	-	-	-	-	-
Число негосударственных амбулаторно-поликлинических учреждений, единиц	-	-	-	-	-	-
Мощность негосударственных амбулаторно-поликлинических учреждений, посещений в смену	-	-	-	-	-	-

Наименование показателя	Маза-новский район	в том числе поселения:				
		Бело-ярское	Бого-словское	Дмитри-евское	Красно-ярское	Маза-новское
Численность врачей всех специальностей (без зубных) в негосударственных лечебно-профилактических учреждениях, человек	-	-	-	-	-	-
Численность среднего медицинского персонала в негосударственных лечебно-профилактических учреждениях, человек	-	-	-	-	-	-
Число стационарных учреждений социального обслуживания для граждан пожилого возраста и инвалидов (взрослых), единиц	1	-	-	-	-	-
Число учреждений для детей-инвалидов, единиц	-	-	-	-	-	-
Число учреждений культурно-досугового типа, единиц	28	2	2	3	3	1
Число библиотек, единиц	21	1	1	3	1	1
Число музеев, единиц	1	-	-	-	-	-
Число профессиональных театров, единиц	-	-	-	-	-	-
Число парков культуры и отдыха (городских садов), единиц	-	-	-	-	-	-
Число детских музыкальных, художественных, хореографических школ и школ искусств, единиц	1	-	-	-	-	-
Число кинотеатров и киноустановок, единиц	1	-	-	-	-	-
Число спортивных сооружений – всего, единиц	45	3	3	2	3	3
Число детско-юношеских спортивных школ, единиц	1	-	-	-	-	-
Численность занимающихся в детско-юношеских спортивных школах, человек	209	-	-	-	-	-
Число добровольных формирований населения по охране общественного порядка, единиц	1	-	-	-	-	-
Количество объектов розничной торговли и общественного питания, единиц:						
магазины	90	8	2	5	9	6
торговые центры	-	-	-	-	-	-
павильоны	10	-	1	-	-	-
палатки, киоски	-	-	-	-	-	-
аптеки и аптечные магазины	3	-	-	-	-	-
аптечные киоски и пункты	2	-	-	-	-	-
общедоступные столовые, закусочные	3	-	-	-	-	-
столовые учебных заведений, организаций, промышленных предприятий	14	1	1	1	1	1
рестораны, кафе, бары	7	-	-	-	2	1
автозаправочные станции	3	-	-	-	-	-
розничные рынки - всего	-	-	-	-	-	-
Число объектов бытового обслуживания населения, единиц	19	1	-	-	4	-

Наименование показателя	в том числе поселения:				
	Майское	Маргари- товское	Молча- новское	Новоки- евское	Новорос- сийское
Одинокое протяжение уличной водопро- водной сети, м	-	-	-	5000	-
Одинокое протяжение уличной канализа- ционной сети, м	-	-	-	-	-
Общая площадь жилых помещений, тыс. кв. м	9,6	6,5	15,2	143,2	5,1
Общая площадь жилых помещений в ветхих и аварийных жилых домах, тыс. кв. м	-	-	-	-	-
Число проживающих в ветхих жилых до- мах, человек	-	-	-	79	-
Число проживающих в аварийных жилых домах, человек	-	-	-	-	-
Переселено из ветхих и аварийных жилых домов за отчетный год, человек	-	6	-	-	-
Число дневных общеобразовательных уч- реждений на начало учебного года - все- го, единиц	1	1	1	2	1
в них учащихся – всего, человек	35	32	112	671	27
Число вечерних (сменных) общеобразова- тельных учреждений – всего, единиц	-	-	-	-	-
в них учащихся – всего, человек	-	-	-	-	-
Число самостоятельных больничных учреж- дений, единиц	-	-	-	1	-
Число коек в самостоятельных больнич- ных учреждениях, койка	-	-	-	60	-
Мощность амбулаторно-поликлинических учреждений (самостоятельных и отделен- ий в составе больничных учреждений и других ЛПУ), посещений в смену	13,8	-	-	284,4	-
Численность врачей всех специальностей (без зубных) в учреждениях здравоохране- ния, человек	1	-	-	29	-
Численность среднего медицинского пер- сонала в учреждениях здравоохранения, человек	2	1	2	78	1
Число фельдшерско-акушерских пунктов, единиц	-	1	2	-	1
Число негосударственных лечебно- профилактических учреждений, единиц	-	-	-	-	-
Число коек в негосударственных лечебно- профилактических учреждениях, единиц	-	-	-	-	-
Число негосударственных амбулаторно- поликлинических учреждений, единиц	-	-	-	-	-
Мощность негосударственных амбулатор- но-поликлинических учреждений, посе- щений в смену	-	-	-	-	-
Численность врачей всех специальностей (без зубных) в негосударственных лечебно- профилактических учреждениях, человек	-	-	-	-	-
Численность среднего медицинского пер- сонала в негосударственных лечебно- профилактических учреждениях, человек	-	-	-	-	-
Число стационарных учреждений социально- го обслуживания для граждан пожилого возраста и инвалидов (взрослых), единиц	-	-	-	1	-

Наименование показателя	в том числе поселения:				
	Майское	Маргаритовское	Молчановское	Новокиевское	Новоросийское
Число учреждений для детей-инвалидов, единиц	-	-	-	-	-
Число учреждений культурно-досугового типа, единиц	1	1	2	1	1
Число библиотек, единиц	1	1	1	2	1
Число музеев, единиц	-	1	1	1	1
Число профессиональных театров, единиц	-	-	-	-	-
Число парков культуры и отдыха (городских садов), единиц	-	-	-	-	-
Число детских музыкальных, художественных, хореографических школ и школ искусств, единиц	-	-	-	1	-
Число кинотеатров и киноустановок, единиц	-	-	-	1	-
Число спортивных сооружений – всего, единиц	2	2	2	11	1
Число детско-юношеских спортивных школ, единиц	-	-	-	1	-
Численность занимающихся в детско-юношеских спортивных школах, человек	-	-	-	209	-
Число добровольных формирований населения по охране общественного порядка, единиц	-	-	-	-	-
Количество объектов розничной торговли и общественного питания, единиц:					
магазины	4	3	4	21	2
торговые центры	-	-	-	-	-
павильоны	-	-	-	8	-
палатки, киоски	-	-	-	-	-
аптеки и аптечные магазины	-	-	-	3	-
аптечные киоски и пункты	-	-	-	-	-
общедоступные столовые, закусочные	-	-	-	3	-
столовые учебных заведений, организаций, промышленных предприятий	1	1	-	1	1
рестораны, кафе, бары	-	-	-	3	-
автозаправочные станции	-	-	-	3	-
розничные рынки - всего	-	-	-	-	-
Число объектов бытового обслуживания населения, единиц	-	-	-	14	-



Наименование показателя	в том числе поселения:				
	Практичанское	Путятинское	Романка-уцкое	Сапроновское	Угловское
Одиночное протяжение уличной водопроводной сети, м	-	-	-	-	-
Одиночное протяжение уличной канализационной сети, м	-	-	-	-	-
Общая площадь жилых помещений, тыс. кв. м	9,2	11,8	10,7	15	14,5
Общая площадь жилых помещений в ветхих и аварийных жилых домах, тыс. кв. м	-	-	-	-	-
Число проживающих в ветхих жилых домах, человек	-	6	9	-	-
Число проживающих в аварийных жилых домах, человек	-	-	-	-	-
Переселено из ветхих и аварийных жилых домов за отчетный год, человек	-	-	-	-	-
Число дневных общеобразовательных учреждений на начало учебного года - всего, единиц	1	1	1	1	1
в них учащихся – всего, человек	56	42	30	120	54
Число вечерних (сменных) общеобразовательных учреждений – всего, единиц	-	-	-	-	-
в них учащихся – всего, человек	-	-	-	-	-
Число самостоятельных больничных учреждений, единиц	-	-	-	-	-
Число коек в самостоятельных больничных учреждениях, койка	-	-	-	-	-
Мощность амбулаторно-поликлинических учреждений (самостоятельных и отделений в составе больничных учреждений и других ЛПУ), посещений в смену	-	-	-	17	11,7
Численность врачей всех специальностей (без зубных) в учреждениях здравоохранения, человек	-	-	-	1	1
Численность среднего медицинского персонала в учреждениях здравоохранения, человек	2	1	1	11	5
Число фельдшерско-акушерских пунктов, единиц	2	2	2	-	2
Число негосударственных лечебно-профилактических учреждений, единиц	-	-	-	-	-
Число коек в негосударственных лечебно-профилактических учреждениях, единиц	-	-	-	-	-
Число негосударственных амбулаторно-поликлинических учреждений, единиц	-	-	-	-	-
Мощность негосударственных амбулаторно-поликлинических учреждений, посещений в смену	-	-	-	-	-
Численность врачей всех специальностей (без зубных) в негосударственных лечебно-профилактических учреждениях, человек	-	-	-	-	-
Численность среднего медицинского персонала в негосударственных лечебно-профилактических учреждениях, человек	-	-	-	-	-

Наименование показателя	в том числе поселения:				
	Практи- чанское	Путятин- ское	Романка- уцкое	Сапро- новское	Углов- ское
Число стационарных учреждений социального обслуживания для граждан пожилого возраста и инвалидов (взрослых), единиц	-	-	-	-	-
Число учреждений для детей-инвалидов, единиц	-	-	-	-	-
Число учреждений культурно-досугового типа, единиц	2	2	2	3	2
Число библиотек, единиц	2	1	2	1	2
Число музеев, единиц	2	1	-	-	-
Число профессиональных театров, единиц	-	-	-	-	-
Число парков культуры и отдыха (городских садов), единиц	-	-	-	-	-
Число детских музыкальных, художественных, хореографических школ и школ искусств, единиц	-	-	-	-	-
Число кинотеатров и киноустановок, единиц	-	-	-	-	-
Число спортивных сооружений – всего, единиц	3	3	2	2	3
Число детско-юношеских спортивных школ, единиц	-	-	-	-	-
Численность занимающихся в детско-юношеских спортивных школах, человек	-	-	-	-	-
Число добровольных формирований населения по охране общественного порядка, единиц	-	-	1	-	-
Количество объектов розничной торговли и общественного питания, единиц:					
магазины	3	8	4	6	5
торговые центры	-	-	-	-	-
павильоны	-	-	-	1	-
палатки, киоски	-	-	-	-	-
аптеки и аптечные магазины	-	-	-	-	-
аптечные киоски и пункты	1	-	-	-	1
общедоступные столовые, закусочные	-	-	-	-	-
столовые учебных заведений, организаций, промышленных предприятий	1	1	1	2	-
рестораны, кафе, бары	-	-	-	-	1
автозаправочные станции	-	-	-	-	-
розничные рынки - всего	-	-	-	-	-
Число объектов бытового обслуживания населения, единиц	-	-	-	-	-



Михайловский район



19. МИХАЙЛОВСКИЙ РАЙОН

Михайловский район образован в 1925 году, расположен на юге Зейско - Буреинской равнины. На западе граничит с Константиновским, на северо-западе - с Тамбовским, на севере - с Октябрьским, на северо-востоке - с Завитинским, на востоке - с Бурейским районами. На юге района проходит государственная граница с КНР.

Районным центром является село Поярково, которое находится в 159 км от Благовещенска.

Территория района - 3,04 тыс. кв. км. Численность постоянного населения на 1 января 2013 года составила 14,7 тыс. человек (1,8% населения Амурской области). Плотность населения – 4,9 человека на 1 кв.км.

Полезные ископаемые - Куприяновское месторождение песчано-гравийного балласта, месторождение гравия и суглинков. Песчано-гравийные отложения образуют пластообразующую залежь. Сырье пригодно для бетона марок «75», «100», «150», дорожных работ и кладочных растворов. Смесь Поярковогского месторождения гравия используется в строительстве, в том числе для бетонных работ. Суглинки применяются при производстве полнотелого кирпича марки «125», дырчатого кирпича, пустотелых блоков марки «125», черепицы.

На территории района находится ОАО «Михайловское дорожное управление», которое занимается добычей щебня и производством асфальтобетонных смесей в основном для собственных нужд, т.е. для ремонта и содержания дорог.

В районе зарегистрировано 192 предприятия и организации, в том числе по видам экономической деятельности: промышленное производство - 17, сельское хозяйство, охота и лесное хозяйство - 44, оптовая и розничная торговля – 10, транспорт и связь – 16, строительство - 3.

Основной вид экономической деятельности – сельскохозяйственное производство. Посевная площадь всех сельскохозяйственных культур под урожай 2012 года составила 124,0 тыс. га.

Поголовье крупного рогатого скота по состоянию на конец 2012 года насчитывало 6,2 тыс. голов, свиней – 4,4 тыс. голов.

В 2012 году произведено сельскохозяйственной продукции: зерна в весе после доработки – 25,4 тыс. тонн; сои – 89,8 тыс. тонн, скота и птицы на убой в убойном весе - 1,7 тыс. тонн, молока - 10,7 тыс. тонн.

В районе 10 дошкольных учреждений, которые посещают 578 детей. Население пользуется услугами 13 общедоступных библиотек с книжным фондом 107,1 тыс. экземпляров, имеется 22 клубных учреждения на 1,7 тыс. мест, краеведческий музей.

Лечебно-профилактическую помощь населению оказывает 1 врачебное больничное учреждение на 69 коек, 4 амбулаторно-поликлинических учреждения мощностью 275,0 посещений в смену и 13 фельдшерско-акушерских пунктов. В системе здравоохранения работает 33 врача, 163 работника среднего медицинского персонала.

На территории района расположен ботанический заказник «Смирновский», где на озерах растет лотос Комарова, занесенный в Красную книгу России.

Основные социально-экономические показатели

	2000	2005	2008	2009	2010	2011	2012
Объем отгруженных товаров собственного производства, выполненных работ и услуг собственными силами по видам деятельности, млн. рублей ¹⁾	-	62,1	42,4	49,2	77,4	132,6	82,0
Обрабатывающие производства, всего, млн. рублей	-	8,0	2,0	0,6	1,1	*	*
в т.ч. производство пищевых продуктов, включая напитки, и табака	-	6,2	*	*	*	-	-
целлюлозно-бумажное производство, издательская и полиграфическая деятельность	-	0,6	*	*	*	*	*
производство машин и оборудования	-	1,2	0,2	-	-	-	-

¹⁾ Структурирование информации с 2005 года на основе общероссийского классификатора видов экономической деятельности (ОК-ВЭД) по кругу крупных и средних предприятий

МИХАЙЛОВСКИЙ РАЙОН

	2000	2005	2008	2009	2010	2011	2012
Производство и распределение электроэнергии, газа и воды, всего, млн. рублей	-	54,1	*	*	*	129,1	*
в т.ч. производство, передача и распределение электроэнергии, газа, пара и горячей воды	-	53,1	*	*	*	129,1	*
Инвестиции в основной капитал, млн. рублей ¹⁾	5,1	12,5	38,4	35,7	87,5	144,0	88,8
Ввод в действие жилых домов, тыс. кв. м. общ. пл.	0,4	0,2	0,5	0,3	0,4	1,3	0,6
Объем работ, выполненных по виду деятельности «Строительство» в действующих ценах, млн. рублей	4,5	-	4,5	3,7	3,1	1,9	2,9
Продукция сельского хозяйства в хозяйствах всех категорий, млн. рублей	308,8	506,1	1039,6	1414,2	1439,7	2173,7	2100,5
Индексы производства продукции сельского хозяйства в хозяйствах всех категорий, (в сопоставимых ценах; в % к предыдущему году)	138,2	103,9	103,0	120,1	104,1	136,6	95,9
Произведено продукции сельхозорганизациями:							
скот и птица на убой (в живом весе), тонн	106	28	30	30	120	16	155
молоко, тонн	771	638	710	702	667	512	476
Грузооборот автомобильного транспорта организаций всех видов экономической деятельности, млн. т-км ²⁾	2,4	2,2	0,9	2,1	6,1	3,3	*
Пассажиروоборот автомобильного транспорта организаций всех видов деятельности, млн. пасс-км.	7,4	2,3	*	*	*	*	*
Оборот розничной торговли по всем каналам реализации, млн. рублей	60,0	88,0	179,3	199,4	212,0	265,0	372,5
Оборот общественного питания, млн. рублей	0,1	0,3	0,5	0,5	1,0	2,0	5,9
Объем платных услуг населению, млн. рублей	14,4	45,1	34,2 ²⁾	45,0 ²⁾	45,4 ²⁾	62,3 ²⁾	39,6 ²⁾
Задолженность предприятий и организаций, млн. рублей							
дебиторская	25,8	38,5	14,0	57,8	65,7	60,2	56,2
кредиторская	46,4	81,6	36,5	50,3	134,4	45,7	69,9
Начисленная среднемесячная номинальная заработная плата одного работника, рублей: ²⁾	1112,5	4791,4	11326,0	12468,2	14319,7	16890,9	20930,3
Численность официально зарегистрированных безработных (на конец декабря), человек	163	651	1062	567	343	370	579
Просроченная задолженность по заработной плате (на конец года), тыс. рублей	7903	2932	-	-	-	-	-

¹⁾ За 2005-2011 гг. по полному кругу, за 2012 год – без субъектов малого предпринимательства и объема инвестиций, не наблюдаемых прямыми статистическими методами

²⁾ Данные по крупным и средним организациям

Организации, находящиеся на территории муниципального образования

Должность	Ф.И.О. руководителя	Телефон Код (41637)
Михайловский районный Совет народных депутатов <i>676680, с. Поярково, ул. Ленина, 87</i>		
Председатель	Черных Татьяна Николаевна	4-19-40
Администрация Михайловского района <i>676680, с. Поярково, ул. Ленина, 87</i>		
Глава	Жуган Сергей Иванович	4-16-18
Основные предприятия (организации)		
Пояровский заготовительный участок ООО «Амурагроцентр» <i>676680, с. Поярково, ул. Пионерская, 1</i>		
Начальник	Лемеш Евгений Васильевич	4-19-77
ООО «Энергосервис» <i>676680, с. Поярково, ул. Ленина, 91</i>		
Генеральный директор	Магальяс Евгений Викторович	4-25-65
Предприятия транспорта		
ОАО Михайловское дорожное управление <i>676680, с. Поярково, ул. Советская, 65</i>		
Генеральный директор	Интяков Олег Алексеевич	4-14-32
ЗАО «Торговый порт Поярково» <i>676680 с. Поярково, ул. Гарнизонная, 2</i>		
Директор	Красовская Светлана Владимировна	4-10-57
Торговые предприятия		
ПО «Михайловский универмаг» <i>676680, с. Поярково, ул. Ленина, 60</i>		
Председатель	Згуровская Татьяна Викторовна	4-19-95
Сельскохозяйственные предприятия		
ООО «Михайловское» <i>676680, с. Поярково, ул. Амурская, 232</i>		
Генеральный директор	Пучков Николай Павлович	4-11-12
СПК «Колхоз Мир» <i>676682, с. Кориуновка</i>		
Председатель	Сенчилова Светлана Ивановна	4-14-68
ООО «Пояровская птицефабрика» <i>676680, с. Поярково, ул. Советская, 3</i>		
Генеральный директор	Алексеева Наталья Станиславовна	4-23-00
Банки		
Дальневосточный банк ОАО «Сбербанк России» дополнительный офис Благовещенского отделения №8636/0139 <i>676680, с. Поярково, ул. Ленина, 71</i>		
Заведующая	Пузыревская Лидия Юрьевна	4-14-05
Дополнительный офис Амурского регионального филиала ОАО «Российский сельскохозяйственный банк» офис №3349/23/07 <i>676680, с. Поярково, ул. Ленина, 33</i>		
Управляющий	Кравцова Татьяна Викторовна	4-25-97

Характеристика сельских поселений

В районе 29 сельских населенных пунктов, которые объединены в 12 муниципальных образований.

Поярковское муниципальное образование:

с. Поярково (1859г.) основано как станица казаками, переселившимися с реки Аргуни, и названо по имени казака-землепроходца В.Д. Пояркова.

Воскресеновское муниципальное образование:

с. Воскресеновка (1904г.) названо по дню недели, в который прибыли первые переселенцы;

с. Шумиловка (1909г.) названо по фамилии первого поселенца;

с. Кавказ (1910г.);

железнодорожная станция Воскресеновка (1937г.).

Димское муниципальное образование:

с. Дим (1867г.) ранее называлось Димский поселок. Существовала еще и Димская деревня (1869г.), основанная малороссами, которая в 1891 году, после того как жители были зачислены в казачье сословие, слилась с Димским поселком.

Дубовское муниципальное образование:

с. Дубовое (1930г.) названо по имени небольшого одноименного озера;

с. Шурино (1930г.) до 1966 года – 1-е отделение совхоза «Центральный»;

с. Привольное (1930г.) до 1966 года – 3-е отделение совхоза «Центральный».

Зеленоборское муниципальное образование:

с. Зеленый Бор (1930г.) название получило от соснового бора, расположенного рядом. До 1966 года – Центральная усадьба совхоза «Завитинский»;

с. Черемисино (1923г.) до 1966 года называлось 1-е отделение совхоза «Завитинский». Переименовано в честь командира партизанского отряда «Красный орел» И.Н. Черемисина;

с. Красный Яр (1864г.) основано Воронежскими переселенцами, которым понравился крутой берег реки Завитой, поросший сосновым бором, а песок на яру был красного цвета. Деревне единогласно дали это красивое название.

Ильиновское муниципальное образование:

с. Нижняя Ильиновка (ранее Леводымка) образовано в 1911г. жителями Полтавской губернии и названо по фамилии первого поселенца с добавлением «Нижняя», т.к. в верхнем течении уже существовало с. Ильиновка;

с. Ярославка (ранее Лысогорка) основано в 1909 году переселенцами из Полтавской губернии и названо по фамилии землеустроителя Ярославского.

Калининское муниципальное образование:

с. Калинино (1858г.) до 1923г. называлось станица Никольская;

с. Винниково (1887г.) названо в честь казачьего полковника Г.В. Винникова. Ранее называлось хутор Винниковский.

Коршуновское муниципальное образование:

с. Коршуновка (1876г.) основано переселенцами из Тамбовской губернии и названо по имени первого поселенца Михаила Коршунова;

с. Красный Восток (1927г.) названо в честь отряда красных партизан, базировавшихся в районе нынешнего села;

с. Нижнезавитинка (1895г.).

Михайловское муниципальное образование:

с. Михайловка (1862г.) основано переселенцами из Тамбовской и Орловской губернии и названо в честь праздника святого Архангела Михаила;

с. Петропавловка (1863г.) названо по фамилии первого поселенца П.С. Петренко;

с. Новогеоргиевка (1901г.) основали переселенцы из Гомельской и Могилевской губерний. Первый поселенец – Георгиев;

с. Арсентьевка основано в 1895 году переселенцами из Полтавской губернии. Названо в честь военного губернатора Амурской области генерал-лейтенанта Д.Г. Арсеньева. В документах в названии села была допущена ошибка, которая так и закрепилась.

Новочесноковское муниципальное образование:

с. Новочесноково (1954 г.);

с. Куприяново основано в 1858 году и названо по фамилии участника экспедиции Н.Н. Муравьева-Амурского – Я.И. Куприянова;

с. Высокое (1957 г.).

Чесноковское муниципальное образование:

с. Чесноково (1862г.) названо в честь командира Второго конного Амурского полка Михаила Чеснока;

с. Шадрино (1940г.) названо в честь активного участника борьбы за власть Советов в Приамурье С.Ф. Шадрина;

с. Красная Орловка (коммуна «Красноорловская») основано в 1920 году бывшими партизанами отряда «Красный Орел».

Отдельные объекты социальной инфраструктуры муниципального образования за 2012 год

Наименование показателя	Михайловский район	в том числе поселения:				
		Воскресеновское	Димское	Дубовское	Зеленоборское	Ильиновское
Одинокое протяжение уличной водопроводной сети, м	15800	1081	932	551	1468	1544
Одинокое протяжение уличной канализационной сети, м	9000	-	-	-	-	-
Общая площадь жилых помещений, тыс. кв. м	309	12,9	15	11,7	18,4	14,9
Общая площадь жилых помещений в ветхих и аварийных жилых домах, тыс. кв. м	-	-	-	-	-	-
Число проживающих в ветхих жилых домах, человек	700	-	36	78	86	47
Число проживающих в аварийных жилых домах, человек	-	-	-	-	-	-
Переселено из ветхих и аварийных жилых домов за отчетный год, человек	3	-	-	-	-	3
Число дневных общеобразовательных учреждений на начало учебного года - всего, единиц	13	1	1	1	1	1
в них учащихся – всего, человек	1769	97	68	77	112	58
Число вечерних (сменных) общеобразовательных учреждений – всего, единиц	-	-	-	-	-	-
в них учащихся – всего, человек	-	-	-	-	-	-
Число самостоятельных больничных учреждений, единиц	1	-	-	-	-	-
Число коек в самостоятельных больничных учреждениях, койка	64	-	-	-	-	-
Мощность амбулаторно-поликлинических учреждений (самостоятельных и отделений в составе больничных учреждений и других ЛПУ), посещений в смену	236	-	-	-	-	-
Численность врачей всех специальностей (без зубных) в учреждениях здравоохранения, человек	32	-	-	-	-	-
Численность среднего медицинского персонала в учреждениях здравоохранения, человек	154	1	1	1	1	1
Число фельдшерско-акушерских пунктов, единиц	13	1	1	1	1	1
Число негосударственных лечебно-профилактических учреждений, единиц	-	-	-	-	-	-
Число коек в негосударственных лечебно-профилактических учреждениях, единиц	-	-	-	-	-	-

МИХАЙЛОВСКИЙ РАЙОН

Наименование показателя	Михайловский район	в том числе поселения:				
		Воскресеновское	Димское	Дубовское	Зеленоборское	Ильиновское
Число негосударственных амбулаторно-поликлинических учреждений, единиц	2	-	-	-	-	-
Мощность негосударственных амбулаторно-поликлинических учреждений, посещений в смену	20	-	-	-	-	-
Численность врачей всех специальностей (без зубных) в негосударственных лечебно-профилактических учреждениях, человек	-	-	-	-	-	-
Численность среднего медицинского персонала в негосударственных лечебно-профилактических учреждениях, человек	-	-	-	-	-	-
Число стационарных учреждений социального обслуживания для граждан пожилого возраста и инвалидов (взрослых), единиц	-	-	-	-	-	-
Число учреждений для детей-инвалидов, единиц	-	-	-	-	-	-
Число учреждений культурно-досугового типа, единиц	22	2	1	2	3	2
Число библиотек, единиц	1	-	-	-	-	-
Число музеев, единиц	1	-	-	-	-	-
Число профессиональных театров, единиц	-	-	-	-	-	-
Число парков культуры и отдыха (городских садов), единиц	-	-	-	-	-	-
Число детских музыкальных, художественных, хореографических школ и школ искусств, единиц	1	-	-	-	-	-
Число кинотеатров и киноустановок, единиц	1	-	-	-	-	-
Число спортивных сооружений – всего, единиц	61	3	3	3	3	4
Число детско-юношеских спортивных школ, единиц	1	-	-	-	-	-
Численность занимающихся в детско-юношеских спортивных школах, человек	330	-	-	-	-	-
Число добровольных формирований населения по охране общественного порядка, единиц	3	-	-	-	-	-
Количество объектов розничной торговли и общественного питания, единиц:						
магазины	141	4	5	3	6	6
торговые центры	-	-	-	-	-	-
павильоны	13	-	-	-	1	-
палатки, киоски	6	-	-	-	-	-
аптеки и аптечные магазины	1	-	-	-	-	-
аптечные киоски и пункты	4	-	-	-	-	-

Наименование показателя	Михай- ловский район	в том числе поселения:				
		Воскре- сеновское	Димское	Дубов- ское	Зелено- борское	Ильинов- ское
общедоступные столовые, за- кусочные	-	-	-	-	-	-
столовые учебных заведений, организаций, промышленных предприятий	21	1	2	1	1	1
рестораны, кафе, бары	7	-	-	-	-	-
автозаправочные станции	4	1	-	-	-	-
розничные рынки - всего	-	-	-	-	-	-
Число объектов бытового обслу- живания населения, единиц	63	1	2	1	1	-

продолжение таблицы

Наименование показателя	в том числе поселения:					
	Кали- нинское	Коршу- новское	Михай- ловское	Новочес- ноковское	Пояр- ковское	Чесно- ковское
Одиное протяжение уличной во- допроводной сети, м	956	1129	-	623	5788	1728
Одиное протяжение уличной канализационной сети, м	-	-	-	-	9000	-
Общая площадь жилых помеще- ний, тыс. кв. м	18,2	12,8	26,0	18,4	145,4	15,3
Общая площадь жилых помещений в ветхих и аварийных жилых до- мах, тыс. кв. м	-	-	-	-	-	-
Число проживающих в ветхих жи- лых домах, человек	27	8	25	68	290	35
Число проживающих в аварийных жилых домах, человек	-	-	-	-	-	-
Переселено из ветхих и аварийных жилых домов за отчетный год, человек	-	-	-	-	-	-
Число дневных общеобразователь- ных учреждений на начало учеб- ного года - всего, единиц	2	1	1	1	2	1
в них учащиеся – всего, человек	109	81	131	136	742	158
Число вечерних (сменных) обще- образовательных учреждений – всего, единиц	-	-	-	-	-	-
в них учащиеся – всего, человек	-	-	-	-	-	-
Число самостоятельных больнич- ных учреждений, единиц	-	-	-	-	1	-
Число коек в самостоятельных больничных учреждениях, койка	-	-	-	-	64	-
Мощность амбулаторно- поликлинических учреждений (са- мостоятельных и отделений в со- ставе больничных учреждений и других ЛПУ), посещений в смену	-	-	-	-	236	-
Численность врачей всех специ- альностей (без зубных) в учреж- дениях здравоохранения, человек	-	-	3	2	26	1
Численность среднего медицинско- го персонала в учреждениях здравоохранения, человек	2	1	12	4	127	3

МИХАЙЛОВСКИЙ РАЙОН

Наименование показателя	в том числе поселения:					
	Калининское	Коршуновское	Михайловское	Новочесноковское	Поярковское	Чесноковское
Число фельдшерско-акушерских пунктов, единиц	2	1	3	1	-	1
Число негосударственных лечебно-профилактических учреждений, единиц	-	-	-	-	-	-
Число коек в негосударственных лечебно-профилактических учреждениях, единиц	-	-	-	-	-	-
Число негосударственных амбулаторно-поликлинических учреждений, единиц	-	-	-	-	2	-
Мощность негосударственных амбулаторно-поликлинических учреждений, посещений в смену	-	-	-	-	20	-
Численность врачей всех специальностей (без зубных) в негосударственных лечебно-профилактических учреждениях, человек	-	-	-	-	-	-
Численность среднего медицинского персонала в негосударственных лечебно-профилактических учреждениях, человек	-	-	-	-	-	-
Число стационарных учреждений социального обслуживания для граждан пожилого возраста и инвалидов (взрослых), единиц	-	-	-	-	-	-
Число учреждений для детей-инвалидов, единиц	-	-	-	-	-	-
Число учреждений культурно-досугового типа, единиц	2	3	1	2	1	3
Число библиотек, единиц	-	-	-	-	1	-
Число музеев, единиц	-	-	-	-	1	-
Число профессиональных театров, единиц	-	-	-	-	-	-
Число парков культуры и отдыха (городских садов), единиц	-	-	-	-	-	-
Число детских музыкальных, художественных, хореографических школ и школ искусств, единиц	-	-	-	-	1	-
Число кинотеатров и киноустановок, единиц	-	-	-	-	1	-
Число спортивных сооружений – всего, единиц	5	4	8	3	21	4
Число детско-юношеских спортивных школ, единиц	-	-	-	-	1	-
Численность занимающихся в детско-юношеских спортивных школах, человек	-	-	-	-	330	-
Число добровольных формирований населения по охране общественного порядка, единиц	-	-	-	1	1	1
Количество объектов розничной торговли и общественного питания, единиц:						
магазины	9	4	10	7	77	10
торговые центры	-	-	-	-	-	-

Наименование показателя	в том числе поселения:					
	Калининское	Коршуновское	Михайловское	Новочесноковское	Поярковское	Чесноковское
павильоны	1	-	4	-	7	-
палатки, киоски	-	-	-	-	6	-
аптеки и аптечные магазины	-	-	-	-	1	-
аптечные киоски и пункты	-	-	1	-	3	-
общедоступные столовые, закусочные	-	-	-	-	-	-
столовые учебных заведений, организаций, промышленных предприятий	2	2	1	3	5	2
рестораны, кафе, бары	-	-	2	-	5	-
автозаправочные станции	-	-	1	-	2	-
розничные рынки - всего	-	-	-	-	-	-
Число объектов бытового обслуживания населения, единиц	-	1	2	1	53	1



Октябрьский район



20. ОКТЯБРЬСКИЙ РАЙОН

Октябрьский район расположен в центре Амурской области, на севере граничит с Ромненским районом, на востоке и юго-востоке - с Завитинским, на юге - с Михайловским, на западе - с Тамбовским и Ивановским районами.

Образован в 1935 году под названием Екатеринославский. С февраля 1935 года по август 1957 года назывался Кагановическим. Районным центром является село Екатеринославка, которое находится в 186 км от областного центра – г. Благовещенска.

Территория района - 3,38 тыс. кв. км. Численность постоянного населения на 1 января 2013 года составила 19,1 тыс. человек (2,3% населения Амурской области). Плотность населения - 5,6 человека на 1 кв. км.

Полезные ископаемые - глины Екатеринославского месторождения кирпичных глин, пригодны для изготовления полнотелого кирпича марки «100» и керамзитового гравия.

Основу промышленности в районе составляет предприятие добывающих производств, разрез «Ерковецкий» (подразделение ООО «Амурский уголь»), который обрабатывает запасы угля «Ерковецкого» бурого угольного месторождения. На разрезе применяется бестранспортная система разработки с селективной укладкой породы в выработанное пространство. Разрез добывает бурый уголь марки «2Б». Максимально достигнутый объем добычи угля на разрезе отмечен в 2012 году, по расчетам ученых он входит в двадцатку самых перспективных предприятий России.

Уголь поставляется на электростанции — Благовещенскую ТЭЦ и Райчихинскую ГРЭС, а также коммунально-бытовые нужды Амурской области, Еврейской автономной области и Хабаровского края.

Основными производителями пищевой продукции в Октябрьском районе являются ОАО «Октябрьский элеватор» (крупа) и РАЙПО (мясные полуфабрикаты, рыба и рыбные продукты).

ОАО «Октябрьский элеватор» является основным производителем крупы не только в Октябрьском районе, но и в Амурской области, на долю которого пришлось в 2012 г. 92,7% общеобластного объема.

На 1 января 2013 года зарегистрировано 195 предприятий и организаций, в том числе по видам экономической деятельности: промышленное производство - 12, сельское хозяйство, охота и лесное хозяйство - 16, оптовая и розничная торговля - 15, транспорт и связь - 5, строительство - 6.

Основной вид экономической деятельности – сельскохозяйственное производство. Посевная площадь всех сельскохозяйственных культур под урожай 2012года – 94,0 тыс. га. В районе выращивают зерновые культуры, сою, овощи, картофель. На конец 2012 года поголовье крупного рогатого скота составило 3,7 тыс. голов, свиней – 2,3 тыс. голов. В 2012 году произведено сельскохозяйственной продукции: зерна в весе после доработки – 20,1 тыс. тонн; сои – 99,0 тыс. тонн, скота и птицы на убой в убойном весе - 0,9 тыс. тонн, молока – 6,4 тыс. тонн.

В районе 9 дошкольных учреждений, которые посещают 754 ребенка, 1 общедоступная библиотека с книжным фондом 52,4 тыс. экземпляров, 19 клубных учреждений на 2067 мест, историко-краеведческий музей.

Лечебно-профилактическую помощь населению оказывает 2 врачебных больничных учреждения на 175 коек, 4 амбулаторно-поликлинических учреждения мощностью 330,4 посещений в смену и 21 фельдшерско-акушерский пункт. В системе здравоохранения работает 64 врача, 211 работников среднего медицинского персонала.

На территории имеется Харьковский заказник.

Основные социально-экономические показатели

	2000	2005	2008	2009	2010	2011	2012
Объем отгруженных товаров собственного производства, выполненных работ и услуг собственными силами по видам деятельности, млн. рублей ¹⁾	-	628,2	1187,2	1028,2	1035,8	1240,5	1550,6
Добыча полезных ископаемых, всего, млн. рублей	-	528,0	*	*	*	*	*
в т.ч. бурый уголь	-	528,0	*	*	*	*	*
Обрабатывающие производства, всего, млн. рублей	-	17,8	75,9	49,2	46,2	152,4	141,6

¹⁾ Структурирование информации с 2005 года на основе общероссийского классификатора видов экономической деятельности (ОК-ВЭД) по кругу крупных и средних предприятий

ОКТАБРЬСКИЙ РАЙОН

	2000	2005	2008	2009	2010	2011	2012
в т.ч. производство пищевых продуктов, включая напитки, и табака	-	12,0	46,6	43,7	40,1	132,5	114,4
текстильное и швейное производство	-	0,3	*	*	*	*	*
целлюлозно-бумажное производство, издательская и полиграфическая деятельность	-	-	-	-	-	-	-
производство прочих неметаллических минеральных продуктов	-	-	*	*	*	*	*
прочие производства	-	5,5	24,8	-	-	*	*
Производство и распределение электроэнергии, газа и воды, всего, млн. рублей	-	82,4	52,3	35,3	34,0	38,1	71,1
в т.ч. производство, передача и распределение электроэнергии, газа, пара и горячей воды	-	79,7	47,3	34,6	33,4	37,5	70,2
Инвестиции в основной капитал, млн. рублей ¹⁾	1,6	48,9	130,2	220,3	337,3	360,3	249,4
Ввод в действие жилых домов, тыс. кв. м. общ. пл.	1,4	0,2	0,1	0,4	3,2	0,5	1,2
Объем работ, выполненных по виду деятельности «Строительство» в действующих ценах, млн. рублей	1,0	26,3	11,5	11,3	6,4	27,2	-
Продукция сельского хозяйства в хозяйствах всех категорий, млн. рублей	279,4	368,4	714,8	935,7	1004,8	1576,4	1957,5
Индексы производства продукции сельского хозяйства в хозяйствах всех категорий, (в сопоставимых ценах; в % к предыдущему году)	133,6	110,9	108,6	107,0	108,9	142,0	115,0
Произведено продукции сельхозорганизациями:							
скот и птица на убой (в живом весе), тонн	215	71	58	44	63	14	32
молоко, тонн	949	364	232	101	227	36	128
Грузооборот автомобильного транспорта организаций всех видов экономической деятельности, млн. т-км ²⁾	5,6	2,1	3,6	2,0	1,0	2,4	2,5
Пассажиروоборот автомобильного транспорта организаций всех видов деятельности, млн. пасс-км.	3,8	5,0	*	*	*	*	*
Оборот розничной торговли по всем каналам реализации, млн. рублей	60,0	133,6	230,3	277,3	337,0	473,2	660,8
Оборот общественного питания, млн. рублей	0,7	3,9	9,3	11,7	13,1	20,8	21,9
Объем платных услуг населению, млн. рублей	12,2	61,6	46,5 ²⁾	34,1 ²⁾	49,1 ²⁾	53,8 ²⁾	59,3 ²⁾

¹⁾ За 2005-2011 гг. по полному кругу, за 2012 год – без субъектов малого предпринимательства и объема инвестиций, не наблюдаемых прямыми статистическими методами

²⁾ Данные по крупным и средним организациям

	2000	2005	2008	2009	2010	2011	2012
Задолженность предприятий и организаций, млн. рублей							
дебиторская	24,6	34,5	47,4	56,3	33,1	34,6	91,0
кредиторская	118,5	76,6	132,3	61,4	85,5	65,1	73,3
Начисленная среднемесячная номинальная заработная плата одного работника, рублей ¹⁾	1192,1	5435,2	12001,2	13969,2	15804,2	18274,2	21374,2
Численность официально зарегистрированных безработных (на конец декабря), человек	162	585	803	410	427	414	480
Просроченная задолженность по заработной плате (на конец года), тыс. рублей	12531	-	-	-	-	-	-

Организации, находящиеся на территории муниципального образования

Должность	Ф.И.О. руководителя	Телефон
		Код (41652)
Октябрьский районный Совет народных депутатов 676630, с. Екатеринославка, ул. Комсомольская, 59		
Председатель	Мальцева Марина Евгеньевна	2-35-69
Администрация Октябрьского района 676630, с. Екатеринославка, ул. Комсомольская, 59		
Глава	Дементьев Сергей Леонидович	2-25-64
Основные предприятия (организации)		
Промышленные предприятия		
ОАО «Октябрьский элеватор» 676630, с. Екатеринославка, ул. Куйбышевская, 78		
Директор	Доценко Виктор Степанович	2-24-41
ООО «Варваровский коммунальщик» 676630, с. Екатеринославка, ул. Молодежная, 11/2		
Директор	Бобровник Виктор Викторович	2-14-73
ОМУП «Тепловые сети» 676630, с. Екатеринославка, ул. Ленина, 1		
Генеральный директор	Манукян Ремик Владимирович	2-22-96
Строительные организации		
ОАО Дорожное эксплуатационное предприятие №194 676630, с. Екатеринославка, ул. Юбилейная, 78		
Генеральный директор	Болелов Сергей Павлович	2-27-62
Транспортные организации		
ООО «Октябрьское автотранспортное предприятие» 676630, с. Екатеринославка, ул. Куйбышевская, 7		
Начальник	Зорькин Александр Николаевич	2-24-20
Сельскохозяйственные предприятия		
Колхоз «Колос» 676641, п. Мухинский		
Председатель	Абрамов Владимир Маркович	3-22-10
ООО «Том» 676644, п. Ильиновка		
Директор	Смокина Фома Васильевич	

¹⁾ Данные по крупным и средним организациям

Должность	Ф.И.О. руководителя	Телефон
Торговые предприятия		
Районное потребительское общество		
<i>676630, с. Екатеринославка, ул. Ленина, 77</i>		
Председатель	Дяк Ольга Александровна	2-33-68
Банки		
Дополнительный офис Амурского регионального филиала		
ОАО «Российский сельскохозяйственный банк» офис 3349/23/03		
<i>676630, с. Екатеринославка, ул. Ленина, 52</i>		
Управляющий	Маляр Валентина Николаевна	2-31-99
Дальневосточный банк ОАО «Сбербанк России» г. Хабаровск		
<i>676630, с. Екатеринославка, ул. Ленина, 58</i>		
Заведующий	Золотухина Лариса Викторовна	2-35-05

Характеристика сельских поселений

В районе 16 муниципальных образований, объединяющих 35 сельских населенных пунктов.

Екатеринославское муниципальное образование:

с. Екатеринославка основано в 1894 году переселенцами из Екатеринославской губернии;
с. Зорино (1888г.) образовано переселенцами из Полтавской губернии и названо именем одного из первых новоселов Зорина;
п. Нагорный (1929г.) до 1964 года назывался 1-е отделение совхоза Восточный.

Борисоглебское муниципальное образование:

с. Борисоглебка (1887г.) основали переселенцы из Тамбовской и Екатеринославской губерний и Донецкой волости;

с. Ильиновка (1880г.) названо по фамилии первых переселенцев – Ильиных.

Варваровское муниципальное образование:

с. Варваровка (1886г.) основано переселенцами из Европейской России, преимущественно из Полтавской губернии.

Восточное муниципальное образование:

п. Восточный образован в 1929 году. В этом же году образован и совхоз «Восточный» - первый совхоз на Дальнем Востоке;
п. Прибрежный (1930г.).

Королинское муниципальное образование:

с. Короли (1902г.);
с. Георгиевка (1902г.) до 1932 года называлось Козье Поле;
с. Смирновка (1902г.) основали три семьи из Смоленской и пять семей из Могилевской губернии. Село названо по фамилии инженера-землеустроителя Смирнова, который нарезал участок под населенный пункт.

Максимовское муниципальное образование:

с. Максимовка (1909г.) образовали поселенцы из с. Максимовки на Украины;
с. Кутилово (1878г.) ранее называлось Путилово.

Мухинское муниципальное образование:

Основан поселок Мухинский в 1930 году. В этом же году был образован и совхоз «Мухинский»;
с. Черемушки (1930г.) до 1964 года называлось 3-е отделение совхоза «Мухинский».

Никола-Александровское муниципальное образование:

с. Никола-Александровка образовалось в 1907 году переселенцами из Полтавской губернии, Переясловского уезда, села Ерквцы. Названо именем царя Николая Александровича;
с. Покровка (1909г.).

Новомихайловское муниципальное образование:

с. Новомихайловка (1907г.) образовано переселенцами из Оренбургской и Курской губерний и называлось Троебраткой. В 1919 году населенный пункт переименован в Новомихайловку по имени первого поселенца Михаила Овчинникова. Прежнее название села сохранилось за железнодорожной станцией и МТС;

с. Сергее-Федоровка (1902г.) основано переселенцами из Полтавской губернии, Переясловского уезда, деревни Березань, именем которой до 1920 года и называлось село. Переименовано в память замученных белогвардейцами красных партизан Сергея Халамейды, Сергея Плахотнюка и Федора Ганжи;

с. Харьковка (1903г.) образовано переселенцами из Харьковской губернии;
железнодорожная станция Троебратка (1913г.).

Панинское муниципальное образование:

с. Панино (1910г.) основано в районе дегтярного завода Панина переселенцами из Воронежской губернии. До 1917г. называлось Троицкое;
и. Южный (1928г.) до 1964 года назывался 2-ое отделение совхоза «Восточный».

Переясловское муниципальное образование:

с. Переясловка (1904г.) образовано переселенцами из Переясловского уезда Полтавской губернии;
с. Преображеновка (1889г.) основано переселенцами из Донской области.

Песчаноозерское муниципальное образование:

с. Песчаноозерка (1884г.) основали переселенцы из Донской области Новочеркасской волости села Кутеневка возле озера с песчаным дном. Первоначальное название села – Алексеевка.

Романовское муниципальное образование:

с. Романовка (1905г.) образовано переселенцами из центральных губерний России и Украины. Первоначальное название села – Пикаловка по имени местного владельца дегтярного завода Пикалова. В 1909 году на сходе граждан было решено назвать село Романовка, в честь царя Николая Романова;

с. Марьяновка (1912г.) названо первым поселенцем по имени своей жены - Марьяны. Первое название села Цаплинка;

с. Борисово (1908г.).

Смеловское муниципальное образование:

с. Смелое (1908г.) основано переселенцами из Черниговской губернии, Ромовецкого уезда, с. Смелое. До 1918 года называлось Андреевка;

с. Ясная Поляна (1910г.) основано переселенцами из Киевской губернии, Черкасского уезда, села Черниевка. Первоначальное название Беткуловка, по имени землестроителя Беткулова;

с. Беляковка (1912г.).

Трудовое муниципальное образование:

п. Трудовой (1924г.) до 1964 года назывался Центральная усадьба совхоза «Борисоглебский»;

п. Заозерный (1930г.) до 1964 года назывался 1-е отделение совхоза «Борисоглебский»;

п. Увальный (1930г.) до 1964 года назывался 2-е отделение совхоза «Борисоглебский».

В 1930 году началась застройка поселков Заозерный и Увальный.

Отдельные объекты социальной инфраструктуры муниципального образования за 2012 год

Наименование показателя	Октябрьский район	в том числе поселения:				
		Борисоглебское	Варваровское	Восточное	Екатеринославское	Королинское
Одинокое протяжение уличной водопроводной сети, м	29200	-	8200	1000	15700	-
Одинокое протяжение уличной канализационной сети, м	16000	-	4500	-	11500	-
Общая площадь жилых помещений, тыс. кв. м	408,8	11,4	57,7	22,1	206,2	7,4
Общая площадь жилых помещений в ветхих и аварийных жилых домах, тыс. кв. м	-	-	-	-	-	-
Число проживающих в ветхих жилых домах, человек	400	72	30	57	61	20
Число проживающих в аварийных жилых домах, человек	300	10	-	-	174	-
Переселено из ветхих и аварийных жилых домов за отчетный год, человек	5	-	-	-	5	-
Число дневных общеобразовательных учреждений на начало учебного года - всего, единиц	15	1	1	1	2	1
в них учащихся – всего, человек	2244	34	372	219	985	57
Число вечерних (сменных) общеобразовательных учреждений – всего, единиц	-	-	-	-	-	-
в них учащихся – всего, человек	-	-	-	-	-	-
Число самостоятельных больничных учреждений, единиц	1	-	-	-	1	-

ОКТЯБРЬСКИЙ РАЙОН

Наименование показателя	Октябрьский район	в том числе поселения:				
		Борисоглебское	Варваровское	Восточное	Екатеринославское	Королинское
Число коек в самостоятельных больничных учреждениях, койка	95	-	-	-	95	-
Мощность амбулаторно-поликлинических учреждений (самостоятельных и отделений в составе больничных учреждений и других ЛПУ), посещений в смену	330,4	-	59,6	-	240	-
Численность врачей всех специальностей (без зубных) в учреждениях здравоохранения, человек	54	-	10	-	44	-
Численность среднего медицинского персонала в учреждениях здравоохранения, человек	192	2	29	3	135	1
Число фельдшерско-акушерских пунктов, единиц	21	2	-	2	2	1
Число негосударственных лечебно-профилактических учреждений, единиц	-	-	-	-	-	-
Число коек в негосударственных лечебно-профилактических учреждениях, единиц	-	-	-	-	-	-
Число негосударственных амбулаторно-поликлинических учреждений, единиц	1	-	1	-	-	-
Мощность негосударственных амбулаторно-поликлинических учреждений, посещений в смену	8	-	8	-	-	-
Численность врачей всех специальностей (без зубных) в негосударственных лечебно-профилактических учреждениях, человек ¹⁾	2	-	2	-	-	-
Численность среднего медицинского персонала в негосударственных лечебно-профилактических учреждениях, человек ¹⁾	1	-	1	-	-	-
Число стационарных учреждений социального обслуживания для граждан пожилого возраста и инвалидов (взрослых), единиц	-	-	-	-	-	-
Число учреждений для детей-инвалидов, единиц	-	-	-	-	-	-
Число учреждений культурно-досугового типа, единиц	16	1	1	1	2	1
Число библиотек, единиц	1	-	-	-	1	-
Число музеев, единиц	1	-	-	-	1	-
Число профессиональных театров, единиц	-	-	-	-	-	-
Число парков культуры и отдыха (городских садов), единиц	-	-	-	-	-	-
Число детских музыкальных, художественных, хореографических школ и школ искусств, единиц	1	-	-	-	1	-

¹⁾ Включаются работники Центра гигиены и эпидемиологии системы ОАО «РЖД», а так же медицинский персонал санаториев – профилакториев и оздоровительных центров.

Наименование показателя	Октябрьский район	в том числе поселения:				
		Борисоглебское	Варваровское	Восточное	Екатеринославское	Королинское
Число кинотеатров и киноустановок, единиц	1	-	-	-	1	-
Число спортивных сооружений – всего, единиц	61	2	3	4	23	3
Число детско-юношеских спортивных школ, единиц	-	-	-	-	-	-
Численность занимающихся в детско-юношеских спортивных школах, человек	-	-	-	-	-	-
Число добровольных формирований населения по охране общественного порядка, единиц	-	-	-	-	-	-
Количество объектов розничной торговли и общественного питания, единиц:						
магазины	108	3	15	6	52	3
торговые центры	-	-	-	-	-	-
павильоны	38	-	3	3	29	-
палатки, киоски	2	-	-	-	2	-
аптеки и аптечные магазины	2	-	1	-	1	-
аптечные киоски и пункты	7	-	1	-	6	-
общедоступные столовые, закусочные	6	1	-	-	4	-
столовые учебных заведений, организаций, промышленных предприятий	15	-	2	1	3	1
рестораны, кафе, бары	3	-	-	-	2	-
автозаправочные станции	4	-	-	2	2	-
розничные рынки - всего	-	-	-	-	-	-
Число объектов бытового обслуживания населения, единиц	37	-	4	2	29	-

продолжение таблицы

Наименование показателя	в том числе поселения:				
	Максимовское	Мухинское	Николо-Александровское	Новомихайловское	Панинское
Одинокое протяжение уличной водопроводной сети, м	1000	1300	1200	-	-
Одинокое протяжение уличной канализационной сети, м	-	-	-	-	-
Общая площадь жилых помещений, тыс. кв. м	9,5	12,7	13,8	13,4	7,5
Общая площадь жилых помещений в ветхих и аварийных жилых домах, тыс. кв. м	-	-	-	-	-
Число проживающих в ветхих жилых домах, человек	12	10	-	16	8
Число проживающих в аварийных жилых домах, человек	-	14	25	-	-
Переселено из ветхих и аварийных жилых домов за отчетный год, человек	-	-	-	-	-
Число дневных общеобразовательных учреждений на начало учебного года - всего, единиц	1	1	1	1	1
в них учащихся – всего, человек	57	98	85	91	14

ОКТАБРЬСКИЙ РАЙОН

Наименование показателя	в том числе поселения:				
	Максимо- вское	Мухин- ское	Никола-Алек- сандровское	Новоми- хайловское	Панин- ское
Число вечерних (сменных) общеобразовательных учреждений – всего, единиц	-	-	-	-	-
в них учащихся – всего, человек	-	-	-	-	-
Число самостоятельных больничных учреждений, единиц	-	-	-	-	-
Число коек в самостоятельных больничных учреждениях, койка	-	-	-	-	-
Мощность амбулаторно-поликлинических учреждений (самостоятельных и отделений в составе больничных учреждений и других ЛПУ), посещений в смену	-	-	13,8	17,0	-
Численность врачей всех специальностей (без зубных) в учреждениях здравоохранения, человек	-	-	-	-	-
Численность среднего медицинского персонала в учреждениях здравоохранения, человек	2	3	6	2	2
Число фельдшерско-акушерских пунктов, единиц	1	2	1	-	2
Число негосударственных лечебно-профилактических учреждений, единиц	-	-	-	-	-
Число коек в негосударственных лечебно-профилактических учреждениях, единиц	-	-	-	-	-
Число негосударственных амбулаторно-поликлинических учреждений, единиц	-	-	-	-	-
Мощность негосударственных амбулаторно-поликлинических учреждений, посещений в смену	-	-	-	-	-
Численность врачей всех специальностей (без зубных) в негосударственных лечебно-профилактических учреждениях, человек	-	-	-	-	-
Численность среднего медицинского персонала в негосударственных лечебно-профилактических учреждениях, человек	-	-	-	-	-
Число стационарных учреждений социального обслуживания для граждан пожилого возраста и инвалидов (взрослых), единиц	-	-	-	-	-
Число учреждений для детей-инвалидов, единиц	-	-	-	-	-
Число учреждений культурно-досугового типа, единиц	1	1	1	1	1
Число библиотек, единиц	-	-	-	-	-
Число музеев, единиц	-	-	-	-	-
Число профессиональных театров, единиц	-	-	-	-	-
Число парков культуры и отдыха (городских садов), единиц	-	-	-	-	-
Число детских музыкальных, художественных, хореографических школ и школ искусств, единиц	-	-	-	-	-
Число кинотеатров и киноустановок, единиц	-	-	-	-	-
Число спортивных сооружений – всего, единиц	4	2	5	2	2
Число детско-юношеских спортивных школ, единиц	-	-	-	-	-
Численность занимающихся в детско-юношеских спортивных школах, человек	-	-	-	-	-

Наименование показателя	в том числе поселения:				
	Максимо- вское	Мухин- ское	Никола-Алек- сандровское	Новоми- хайловское	Панин- ское
Число добровольных формирований населения по охране общественного порядка, единиц	-	-	-	-	-
Количество объектов розничной торговли и общественного питания, единиц:					
магазины	2	4	5	4	2
торговые центры	-	-	-	-	-
павильоны	-	1	1	-	-
палатки, киоски	-	-	-	-	-
аптеки и аптечные магазины	-	-	-	-	-
аптечные киоски и пункты	-	-	-	-	-
общедоступные столовые, закусочные	-	-	-	-	-
столовые учебных заведений, организаций, промышленных предприятий	1	-	1	1	1
рестораны, кафе, бары	-	-	-	-	-
автозаправочные станции	-	-	-	-	-
розничные рынки - всего	-	-	-	-	-
Число объектов бытового обслуживания населения, единиц	-	-	-	-	1

продолжение таблицы

Наименование показателя	в том числе поселения:				
	Переяс- ловское	Песчано- озерское	Рома- новское	Сме- ловское	Трудо- вое
Одинокое протяжение уличной водопроводной сети, м	-	800	-	-	-
Одинокое протяжение уличной канализационной сети, м	-	-	-	-	-
Общая площадь жилых помещений, тыс. кв. м	6,8	11,9	13,4	6,1	8,9
Общая площадь жилых помещений в ветхих и аварийных жилых домах, тыс. кв. м	-	-	-	-	-
Число проживающих в ветхих жилых домах, человек	56	38	20	-	-
Число проживающих в аварийных жилых домах, человек	-	10	34	33	-
Переселено из ветхих и аварийных жилых домов за отчетный год, человек	-	-	-	-	-
Число дневных общеобразовательных учреждений на начало учебного года - всего, единиц	1	1	1	-	1
в них учащихся – всего, человек	22	64	98	-	48
Число вечерних (сменных) общеобразовательных учреждений – всего, единиц	-	-	-	-	-
в них учащихся – всего, человек	-	-	-	-	-
Число самостоятельных больничных учреждений, единиц	-	-	-	-	-
Число коек в самостоятельных больничных учреждениях, койка	-	-	-	-	-
Мощность амбулаторно-поликлинических учреждений (самостоятельных и отделений в составе больничных учреждений и других ЛПУ), посещений в смену	-	-	-	-	-
Численность врачей всех специальностей (без зубных) в учреждениях здравоохранения, человек	-	-	-	-	-
Численность среднего медицинского персонала в учреждениях здравоохранения, человек	1	1	3	-	2

ОКТАБРЬСКИЙ РАЙОН

Наименование показателя	в том числе поселения:				
	Переяс-ловское	Песчано-озерское	Рома-новское	Сме-ловское	Трудо-вое
Число фельдшерско-акушерских пунктов, единиц	2	1	2	1	2
Число негосударственных лечебно-профилактических учреждений, единиц	-	-	-	-	-
Число коек в негосударственных лечебно-профилактических учреждениях, единиц	-	-	-	-	-
Число негосударственных амбулаторно-поликлинических учреждений, единиц	-	-	-	-	-
Мощность негосударственных амбулаторно-поликлинических учреждений, посещений в смену	-	-	-	-	-
Численность врачей всех специальностей (без зубных) в негосударственных лечебно-профилактических учреждениях, человек	-	-	-	-	-
Численность среднего медицинского персонала в негосударственных лечебно-профилактических учреждениях, человек	-	-	-	-	-
Число стационарных учреждений социального обслуживания для граждан пожилого возраста и инвалидов (взрослых), единиц	-	-	-	-	-
Число учреждений для детей-инвалидов, единиц	-	-	-	-	-
Число учреждений культурно-досугового типа, единиц	1	1	1	1	1
Число библиотек, единиц	-	-	-	-	-
Число музеев, единиц	-	-	-	-	-
Число профессиональных театров, единиц	-	-	-	-	-
Число парков культуры и отдыха (городских садов), единиц	-	-	-	-	-
Число детских музыкальных, художественных, хореографических школ и школ искусств, единиц	-	-	-	-	-
Число кинотеатров и киноустановок, единиц	-	-	-	-	-
Число спортивных сооружений – всего, единиц	2	2	4	1	2
Число детско-юношеских спортивных школ, единиц	-	-	-	-	-
Численность занимающихся в детско-юношеских спортивных школах, человек	-	-	-	-	-
Число добровольных формирований населения по охране общественного порядка, единиц	-	-	-	-	-
Количество объектов розничной торговли и общественного питания, единиц:					
магазины	2	4	3	2	1
торговые центры	-	-	-	-	-
павильоны	-	-	1	-	-
палатки, киоски	-	-	-	-	-
аптеки и аптечные магазины	-	-	-	-	-
аптечные киоски и пункты	-	-	-	-	-
общедоступные столовые, закусочные	-	-	-	-	1
столовые учебных заведений, организаций, промышленных предприятий	1	1	1	-	1
рестораны, кафе, бары	-	-	1	-	-
автозаправочные станции	-	-	-	-	-
розничные рынки - всего	-	-	-	-	-
Число объектов бытового обслуживания населения, единиц	-	1	-	-	-

Ромненский район



21. РОМНЕНСКИЙ РАЙОН

Расположен район на востоке Зейско-Буреинской равнины и граничит на западе с Белогорским и Серишевским, на севере – с Мазановским, на юге – с Бурейским, Завитинским и Октябрьским, на юго-западе – с Ивановским районами, на востоке – с Хабаровским краем.

Общая площадь района составляет 10,07 тыс. кв. км. Административный центр – Ромны. Расстояние до областного центра – 198 км, от районного центра до ближайшей железнодорожной станции Поздеевка – 38 км.

Численность постоянного населения на 1 января 2013 года составила 8,9 тыс. человек (1,1% населения Амурской области). Плотность населения – 0,9 человека на 1 кв. км.

Рельеф местности холмисто-равнинный. В западной половине – лиственнично-белоберезовые леса, к югу – комплекс луговой растительности и небольших массивов белоберезовых лесов с примесью осины, ивы, дуба, черной березы и зарослей лещины. В юго-восточной части – черноберезовые и дубовые леса, которые к северу переходят в дубравы. В районе много озер, болот, заболоченных земель. На северо-востоке – бассейн реки Томь. На юго-западе – приток р. Зeya.

В парковых дубово-березовых лесах водятся лось, косуля, норка американская, волк, бурундук, лиса, белка, колонок. К югу фауна включает в себя степные виды: даурского хомячка, длиннохвостого суслика, из птиц – даурского журавля, красную утку, дальневосточного аиста, японского журавля. К северо-востоку в светлохвойной тайге обитают бурый медведь, соболь, россомаха, заяц-беляк, горностай, гадука, из птиц – глухарь, рябчик, серый гусь, лебедь-кликун, ястребиная сова, черный и пестрый дятлы.

На территории района на 1 января 2013 года зарегистрировано 96 предприятий и организаций, в том числе по видам экономической деятельности: промышленное производство - 5, сельское хозяйство, охота и лесное хозяйство - 7, транспорт и связь - 1, оптовая и розничная торговля –7, строительство - 1.

Основной вид экономической деятельности – сельскохозяйственное производство. Под посевами всех сельскохозяйственных культур под урожай 2012 года было занято 48,5 тыс. га. В 2012 году произведено сельскохозяйственной продукции: зерна в весе после доработки –14,1 тыс. тонн; сои – 39,2 тыс. тонн, скота и птицы на убой в убойном весе – 0,8 тыс. тонн, молока –7,7 тыс. тонн. По состоянию на конец 2012 года поголовье крупного рогатого скота составило 6,5 тыс. голов, свиней – 1,9 тыс. голов.

В районе 2 дошкольных учреждения, которые посещает 219 детей; 18 общедоступных библиотек с книжным фондом 119,5 тыс. экземпляров, 17 клубов на 1,4 тыс. мест, историко-краеведческий музей.

Лечебно-профилактическую помощь населению оказывает 1 врачебное больничное учреждение на 42 койки, 3 амбулаторно-поликлинических учреждения мощностью 225,4 посещения в смену и 15 фельдшерско-акушерских пунктов. В системе здравоохранения работает 27 врачей, 97 работников среднего медицинского персонала.

В зоне хвойно-широколиственных лесов находится созданный в 1967 году заказник по воспроизводству диких животных и птиц – Ташинский, площадью 110 тыс. гектаров. Обитают в нем занесенные в Красную книгу: аист дальневосточный, беркут, журавль японский, лебедь-кликун, мандаринка, орлан-белохвост. С севера к Ташинскому заказнику примыкает рыбный заказник по реке Томь и ее притокам, созданный для охраны рыбных ресурсов.

На территории района расположены два памятника природы – Ромненское и Советское лесничества, 11 памятников истории и культуры.

Основные социально-экономические показатели

	2000	2005	2008	2009	2010	2011	2012
Объем отгруженных товаров собственного производства, выполненных работ и услуг собственными силами по видам деятельности, млн. рублей ¹⁾	-	45,8	69,4	67,1	64,7	79,9	83,0
Обрабатывающие производства, всего, млн. рублей	-	2,7	*	*	*	*	*
в т.ч. производство пищевых продуктов, включая напитки, и табака	-	1,3	-	-	-	-	-
обработка древесины и производство изделий из дерева	-	1,1	2,1	5,2	-	-	-

¹⁾ Структурирование информации с 2005 года на основе общероссийского классификатора видов экономической деятельности (ОК-ВЭД) по кругу крупных и средних предприятий

РОМНЕНСКИЙ РАЙОН

	2000	2005	2008	2009	2010	2011	2012
целлюлозно-бумажное производство, издательская и полиграфическая деятельность	-	0,1	*	*	*	*	*
производство машин и оборудования	-	0,2	-	-	-	-	-
Производство и распределение электроэнергии, газа и воды, всего, млн. рублей	-	43,1	66,1	59,5	62,4	77,1	79,8
в т.ч. производство, передача и распределение электроэнергии, газа, пара и горячей воды	-	42,4	64,8	58,8	62,0	76,7	79,4
Инвестиции в основной капитал, млн. рублей ¹⁾	3,6	11,3	9,8	32,5	33,2	78,4	17,9
Ввод в действие жилых домов, тыс. кв. м. общ. пл.	1,2	-	0,1	-	0,3	0,7	0,9
Объем работ, выполненных по виду деятельности «Строительство» в действующих ценах, млн. рублей	0,8	-	-	-	-	0,5	-
Продукция сельского хозяйства в хозяйствах всех категорий, млн. рублей	199,8	246,3	424,0	580,7	574,7	958,3	1085,1
Индексы производства продукции сельского хозяйства в хозяйствах всех категорий, (в сопоставимых ценах; в % к предыдущему году)	147,9	98,7	109,4	109,4	97,9	150,5	114,9
Произведено продукции сельхозорганизациями:							
мяса, скот и птица на убой (в живом весе), тонн	78	21	-	-	-	-	2
молоко, тонн	562	66	-	-	-	-	-
Грузооборот автомобильного транспорта организаций всех видов экономической деятельности, млн. т-км ²⁾	0,4	0,2	0,9	1,2	1,2	1,9	1,7
Пассажирооборот автомобильного транспорта организаций всех видов деятельности, млн. пасс-км.	7,6	20,7	*	*	*	*	*
Оборот розничной торговли по всем каналам реализации, млн. рублей	34,0	37,8	54,4	58,6	72,6	104,6	148,1
Объем платных услуг населению, млн. рублей	8,2	16,0	22,0 ²⁾	13,8 ²⁾	22,2 ²⁾	19,0 ²⁾	83,5 ²⁾
Оборот общественного питания, млн. рублей	0,1	0,2	0,3	0,2	0,4	0,8	2,4
Задолженность предприятий и организаций, млн. рублей							
дебиторская	8,8	12,7	11,4	12,9	*	*	*
кредиторская	56,7	30,9	13,7	25,3	*	*	*
Начисленная среднемесячная номинальная заработная плата одного работника, рублей ²⁾	1078,7	5708,2	11844,2	13860,1	15485,3	16416,5	18061,2
Просроченная задолженность по заработной плате (на конец года), тыс. рублей	7900	946	-	-	-	-	-
Численность официально зарегистрированных безработных (на конец декабря), человек	171	654	713	617	419	346	333

¹⁾ За 2005-2011 гг. по полному кругу, за 2012 год – без субъектов малого предпринимательства и объема инвестиций, не наблюдаемых прямыми статистическими методами

²⁾ Данные по крупным и средним организациям

Организации, находящиеся на территории муниципального образования

Должность	Ф.И.О. руководителя	Телефон
Код (41645)		
Ромненское районное Собрание народных депутатов <i>676620, с. Ромны, ул. Гагарина, 30</i>		
Председатель	Опаленко Анатолий Андреевич	9-17-73
Администрация Ромненского района <i>676620, с. Ромны, ул. Гагарина, 30</i>		
Глава	Вельдяйкин Василий Петрович	9-13-06
Основные предприятия (организации)		
ГУП Амурской области «Ромненское ДУ» <i>676620, с. Ромны, ул. Комсомольская, 37</i>		
Генеральный директор	Гусарь Анатолий Иванович	9-12-96
МУП «Ромненские коммунальные сети» <i>676620, с. Ромны, ул. Пионерская, 23</i>		
Директор	Тимошенко Сергей Михайлович	9-12-79
Сельскохозяйственные предприятия		
СПК «Колос» <i>676615, с. Святорусовка, ул. Школьная, 45</i>		
Председатель	Полещук Виктор Анатольевич	9-81-23
Банки		
Дополнительный офис 4452 Амурского филиала ОАО АКБ «Росбанка» <i>676620, с. Ромны, ул. Гагарина, 15</i>		
Управляющий	Прикота Наталья Васильевна	9-11-15
Дополнительный офис Амурского регионального филиала ОАО «Российский сельскохозяйственный банк» офис №3349/23/09 <i>676620, с. Ромны, ул. Гагарина, 32</i>		
Управляющий	Шакурова Светлана Совдатовна	9-15-91
Печатные издания		
АНО «Редакция газеты «Знамя Победы» <i>676620, с. Ромны, ул. Советская, 100</i>		
Редактор	Сторожук Елена Петровна	9-11-74



Характеристика сельских поселений

На территории района находится 30 сельских населенных пунктов, объединенных в 12 муниципальных образований.

Ромненское муниципальное образование:

с. Ромны (1907г.) - первыми поселенцами были выходцы из Ромненского уезда Киевской губернии.

Амаранское муниципальное образование:

с. Амаранка (1914г.);
с. Новониколаевка (1910г.);
с. Восточная Нива (1927г.) первоначально называлось Девятая Падь.

Верхнебельское муниципальное образование:

с. Верхнебелое (1889г.) основали старообрядцы из Забайкальской области;
с. Новороссийка (1907г.) образовано переселенцами из Левобережной Украины и частично с Кавказа.

Дальневосточное муниципальное образование:

с. Дальневосточное (1930г.) до 1964 года центральная усадьба совхоза имени ОКДВА;
с. Григорьевка (1909г.);
с. Урожайное (1930г.).

Знаменское муниципальное образование:

с. Знаменка (первоначальное название Крутой Лог), начало заселяться в 1908 году, в 1913 году по просьбе деревенского общества стала называться Знаменкой;
с. Кузьмичи (1901г.) основано переселенцами из с. Кузьмичи Могилевской области.

Калиновское муниципальное образование:

с. Калиновка (1910г.) до 1912 года называлось Верхние Чергали.

Каховское муниципальное образование:

с. Каховка (1907г.) образовано переселенцами из г. Каховка на Украине. До 1912 года называлось Богословка;
с. Новолиствянка (1910г.);
с. Серединное (1914г.);
с. Новый Быт (1946г.).

Поздеевское муниципальное образование:

с. Поздеевка (1910г.) получило название от фамилии братьев Поздеевых, которые владели 500 десятинами земли, вели свое хозяйство.

Рогозовское муниципальное образование:

с. Рогозовка (1909г.) образовано переселенцами из одноименного села Бориспольского уезда Киевской губернии;
с. Вознесенка (1887г.) до 1930 года называлось Возжаевкой по названию села Полтавской губернии, откуда прибыли первые переселенцы;
с. Высокое (1930г.) до 1964 года называлось 2-е отделение совхоза «Рогозовский»;
с. Климовка (1885г.).

Святоруссовское муниципальное образование:

с. Святоруссовка (1904г.);
с. Любимое (1903г.) до 1930г. называлось Тимофеевка;
с. Морозовка (1916г.) названо по фамилии первых поселенцев Морозовых.

Чергалинское муниципальное образование:

с. Чергали (1960г.);
с. Хохлатское (1905г.)
с. Братолюбовка и с. Придорожное (1910г.);
с. Смоляное (1969г.);
с. Райгородка (1908г.) образовали переселенцы из Райгородки Харьковской губернии.

Отдельные объекты социальной инфраструктуры муниципального образования за 2012 год

Наименование показателя	Ромненский район	в том числе поселения:				
		Амаранское	Верхнебельское	Дальневосточное	Знаменское	Калиновское
Одинокое протяжение уличной водопроводной сети, м	1900	-	-	-	-	-
Одинокое протяжение уличной канализационной сети, м	-	-	-	-	-	-
Общая площадь жилых помещений, тыс. кв. м	225,8	11,3	11,3	21,1	15	6,6
Общая площадь жилых помещений в ветхих и аварийных жилых домах, тыс. кв. м	-	-	-	-	-	-
Число проживающих в ветхих жилых домах, человек	2000	11	87	99	117	56
Число проживающих в аварийных жилых домах, человек	-	-	-	-	-	-
Переселено из ветхих и аварийных жилых домов за отчетный год, человек	-	-	-	-	-	-
Число дневных общеобразовательных учреждений на начало учебного года - всего, единиц	11	1	1	1	1	1
в них учащихся – всего, человек	1080	67	56	32	54	27
Число вечерних (сменных) общеобразовательных учреждений – всего, единиц	1	-	-	-	-	-
в них учащихся – всего, человек	45	-	-	-	-	-
Число самостоятельных больничных учреждений, единиц	1	-	-	-	-	-
Число коек в самостоятельных больничных учреждениях, койка	42	-	-	-	-	-
Мощность амбулаторно-поликлинических учреждений (самостоятельных и отделений в составе больничных учреждений и других ЛПУ), посещений в смену	225,4	-	-	-	-	-
Численность врачей всех специальностей (без зубных) в учреждениях здравоохранения, человек	27	-	-	-	-	-
Численность среднего медицинского персонала в учреждениях здравоохранения, человек	97	1	2	1	1	1
Число фельдшерско-акушерских пунктов, единиц	15	1	2	2	1	1
Число негосударственных лечебно-профилактических учреждений, единиц	-	-	-	-	-	-
Число коек в негосударственных лечебно-профилактических учреждениях, единиц	-	-	-	-	-	-
Число негосударственных амбулаторно-поликлинических учреждений, единиц	-	-	-	-	-	-
Мощность негосударственных амбулаторно-поликлинических учреждений, посещений в смену	-	-	-	-	-	-

РОМНЕНСКИЙ РАЙОН

Наименование показателя	Ромнен-ский район	в том числе поселения:				
		Амаран-ское	Верхне-бельское	Дальнево-сточное	Знамен-ское	Кали-новское
Численность врачей всех специальностей (без зубных) в негосударственных лечебно-профилактических учреждениях, человек	-	-	-	-	-	-
Численность среднего медицинского персонала в негосударственных лечебно-профилактических учреждениях, человек	-	-	-	-	-	-
Число стационарных учреждений социального обслуживания для граждан пожилого возраста и инвалидов (взрослых), единиц	-	-	-	-	-	-
Число учреждений для детей-инвалидов, единиц	-	-	-	-	-	-
Число учреждений культурно-досугового типа, единиц	17	1	2	1	1	1
Число библиотек, единиц	18	2	1	2	1	1
Число музеев, единиц	1	-	-	-	-	-
Число профессиональных театров, единиц	-	-	-	-	-	-
Число парков культуры и отдыха (городских садов), единиц	-	-	-	-	-	-
Число детских музыкальных, художественных, хореографических школ и школ искусств, единиц	1	-	-	-	-	-
Число кинотеатров и киноустановок, единиц	1	-	-	-	-	-
Число спортивных сооружений – всего, единиц	48	3	2	5	3	3
Число детско-юношеских спортивных школ, единиц	1	-	-	-	-	-
Численность занимающихся в детско-юношеских спортивных школах, человек	256	-	-	-	-	-
Число добровольных формирований населения по охране общественного порядка, единиц	-	-	-	-	-	-
Количество объектов розничной торговли и общественного питания, единиц:						
магазины	91	4	3	3	3	2
торговые центры	-	-	-	-	-	-
павильоны	-	-	-	-	-	-
палатки, киоски	1	-	-	-	-	-
аптеки и аптечные магазины	1	-	-	-	-	-
аптечные киоски и пункты	3	-	-	-	-	-
общедоступные столовые, закусочные	-	-	-	-	-	-
столовые учебных заведений, организаций, промышленных предприятий	10	1	-	1	1	1
рестораны, кафе, бары	2	-	-	-	-	-
автозаправочные станции	1	-	-	-	-	-
розничные рынки - всего	-	-	-	-	-	-
Число объектов бытового обслуживания населения, единиц	23	-	-	1	-	-

Наименование показателя	в том числе поселения:					
	Кахов-ское	Позде-евское	Рогозов-ское	Ромнен-ское	Святорус-совское	Черга-линское
Одинокое протяжение уличной водо-проводной сети, м	-	-	-	1900	-	-
Одинокое протяжение уличной кана-лизационной сети, м	-	-	-	-	-	-
Общая площадь жилых помещений, тыс. кв. м	12,1	39,3	20,5	53,5	17	18,1
Общая площадь жилых помещений в ветхих и аварийных жилых домах, тыс. кв. м	-	-	-	-	-	-
Число проживающих в ветхих жилых домах, человек	203	463	89	302	383	190
Число проживающих в аварийных жи-лых домах, человек	-	-	-	-	-	-
Переселено из ветхих и аварийных жи-лых домов за отчетный год, человек	-	-	-	-	-	-
Число дневных общеобразовательных учреждений на начало учебного года - всего, единиц	1	1	1	1	1	1
в них учащихся – всего, человек	51	252	63	330	66	82
Число вечерних (сменных) общеобразова-тельных учреждений – всего, единиц	-	-	-	1	-	-
в них учащихся – всего, человек	-	-	-	45	-	-
Число самостоятельных больничных учреждений, единиц	-	-	-	1	-	-
Число коек в самостоятельных боль-ничных учреждениях, койка	-	-	-	42	-	-
Мощность амбулаторно-поликлинических учреждений (само-стоятельных и отделений в составе больничных учреждений и других ЛПУ), посещений в смену	-	50,4	-	150	25	-
Численность врачей всех специальностей (без зубных) в учреждениях здравоохранения, человек	-	2	-	24	1	-
Численность среднего медицинского персонала в учреждениях здравоохранения, человек	2	8	1	73	4	3
Число фельдшерско-акушерских пунктов, единиц	2	-	1	-	2	3
Число негосударственных лечебно-профилактических учреждений, единиц	-	-	-	-	-	-
Число коек в негосударственных лечебно-профилактических учреждениях, единиц	-	-	-	-	-	-
Число негосударственных амбулаторно-поликлинических учреждений, единиц	-	-	-	-	-	-
Мощность негосударственных амбула-торно-поликлинических учреждений, посещений в смену	-	-	-	-	-	-
Численность врачей всех специальностей (без зубных) в негосударственных ле-чебно-профилактических учреждениях, человек	-	-	-	-	-	-

РОМНЕНСКИЙ РАЙОН

Наименование показателя	в том числе поселения:					
	Каховское	Поздеевское	Рогозовское	Ромненское	Святоуровское	Чергалинское
Численность среднего медицинского персонала в негосударственных лечебно-профилактических учреждениях, человек	-	-	-	-	-	-
Число стационарных учреждений социального обслуживания для граждан пожилого возраста и инвалидов (взрослых), единиц	-	-	-	-	-	-
Число учреждений для детей-инвалидов, единиц	-	-	-	-	-	-
Число учреждений культурно-досугового типа, единиц	1	1	2	1	3	3
Число библиотек, единиц	1	1	2	2	2	3
Число музеев, единиц	-	-	-	1	-	-
Число профессиональных театров, единиц	-	-	-	-	-	-
Число парков культуры и отдыха (городских садов), единиц	-	-	-	-	-	-
Число детских музыкальных, художественных, хореографических школ и школ искусств, единиц	-	-	-	1	-	-
Число кинотеатров и киноустановок, единиц	-	-	-	1	-	-
Число спортивных сооружений – всего, единиц	3	5	6	8	3	7
Число детско-юношеских спортивных школ, единиц	-	-	-	1	-	-
Численность занимающихся в детско-юношеских спортивных школах, человек	-	-	-	256	-	-
Число добровольных формирований населения по охране общественного порядка, единиц	-	-	-	-	-	-
Количество объектов розничной торговли и общественного питания, единиц:						
магазины	3	14	5	46	4	4
торговые центры	-	-	-	-	-	-
павильоны	-	-	-	-	-	-
палатки, киоски	-	-	-	1	-	-
аптеки и аптечные магазины	-	-	-	1	-	-
аптечные киоски и пункты	-	1	-	2	-	-
общедоступные столовые, закусочные столовые учебных заведений, организаций, промышленных предприятий	1	1	1	1	1	1
рестораны, кафе, бары	-	1	-	1	-	-
автозаправочные станции	-	-	-	1	-	-
розничные рынки - всего	-	-	-	-	-	-
Число объектов бытового обслуживания населения, единиц	1	3	1	16	-	1

Свободненский район



22. СВОБОДНЕНСКИЙ РАЙОН

Свободненский район образован в 1922 году. Расположен район в северо-западной части Амурской области. На западе по р. Амур проходит государственная граница с КНР. На севере район граничит с Шимановским районом, на востоке по р. Зeya – с Мазановским и Серышевским районами, на юге – с Благовещенским районом.

Районным центром является г. Свободный, удаленный от областного центра по железной дороге на 163 км, по р. Зeya – на 196 км и по автомобильной трассе – на 146 км. По территории района проходит Транссибирская магистраль, протяженность которой составляет 60 км. Общая протяженность автомобильных дорог – 490 км, из них 46 км – республиканского значения.

Численность постоянного населения района на 1 января 2013 года – 14,6 тыс. человек (1,8% населения Амурской области). Плотность населения – 2,0 человека на 1 кв. км.

Площадь района составляет 7318,18 кв. км. Большая часть территории района покрыта лесной растительностью, пересечена увалами и сопками. Преобладающие лесные породы: лиственница, береза, дуб (маньчжурский), сосна.

Район богат полезными ископаемыми – месторождениями бурых углей, формовочных и стекольных песков, огнеупорных и кирпичных глин, суглинков, песчано-гравийного балласта, строительного камня, каолина.

По состоянию на 1 января 2013 года на территории района зарегистрировано 92 предприятия и организации, в том числе по видам экономической деятельности: промышленное производство - 15, сельское хозяйство, охота и лесное хозяйство - 16, оптовая и розничная торговля – 3, строительство – 3, транспорт и связь – 2.

Сельскохозяйственное производство является основным видом экономической деятельности. В 2012 году посевная площадь всех сельскохозяйственных культур составила 30,1 тыс. га. На конец 2012 года поголовье крупного рогатого скота насчитывало 5,1 тыс. голов, 3,6 тыс. голов свиней. В 2012 году произведено сельскохозяйственной продукции: зерна в весе после доработки – 7,2 тыс. тонн; сои – 10,5 тыс. тонн, мяса в убойном весе – 1,2 тыс. тонн, молока – 8,0 тыс. тонн.

В районе 5 дошкольных учреждений, которые посещает 134 ребенка, 25 общедоступных библиотек с книжным фондом 196,1 тыс. экземпляров, 32 клубных учреждения на 2974 посадочных места.

В районе для оказания медицинской помощи населению функционируют 88 круглосуточных коек. Лечебно-профилактическую помощь населению оказывает 7 амбулаторно-поликлинических учреждений мощностью 176,9 посещений в смену и 29 фельдшерско-акушерских пунктов. В системе здравоохранения работает 16 врачей, 108 работников среднего медицинского персонала.

На территории района находятся: государственный зоологический памятник природы областного значения «Нылгинский муравейник», природный памятник «Сосновый Бор», две стоянки древнего человека, даурский могильник.

Основные социально-экономические показатели

	2000	2005	2008	2009	2010	2011	2012
Объем отгруженных товаров собственного производства, выполненных работ и услуг собственными силами по видам деятельности, млн. рублей ¹⁾	-	27,2	25,4	4,0	56,8	98,4	97,7
Обрабатывающие производства, всего, млн. рублей	-	0,5	-	-	-	-	-
в т.ч. производство пищевых продуктов, включая напитки, и табака	-	0,5	-	-	-	-	-
Производство и распределение электроэнергии, газа и воды, млн. рублей	-	26,7	25,4	4,0	56,8	98,4	97,7
в т.ч. производство, передача и распределение электроэнергии, газа, пара и горячей воды	-	25,7	22,7	4,0	54,6	94,9	*

¹⁾ Структурирование информации с 2005 года на основе общероссийского классификатора видов экономической деятельности (ОК-ВЭД) по кругу крупных и средних предприятий

СВОБОДНЕНСКИЙ РАЙОН

	2000	2005	2008	2009	2010	2011	2012
сбор, очистка и распределение воды	-	1,0	*	*	*	*	*
Инвестиции в основной капитал, млн. рублей ¹⁾	22,6	16,8	3,4	6,8	534,9	415,3	599,9
Ввод в действие жилых домов, тыс. кв. м. общ. пл.	1,8	0,8	0,3	0,3	0,3	0,5	0,3
Объем работ, выполненных по виду деятельности «Строительство» в действующих ценах, млн. рублей	5,1	4,3	-	-	*	*	-
Продукция сельского хозяйства в хозяйствах всех категорий, млн. рублей	286,7	396,4	640,0	793,0	808,3	986,4	1076,1
Индексы производства продукции сельского хозяйства в хозяйствах всех категорий, (в сопоставимых ценах; в % к предыдущему году)	115,1	94,3	112,1	94,5	101,2	109,5	106,8
Произведено продукции сельхозорганизациями:							
скот и птица на убой (в живом весе), тонн	196	42	48	39	36	23	102
молоко, тонн	1444	167	-	-	-	-	-
Грузооборот автомобильного транспорта организаций всех видов экономической деятельности, млн. т-км ²⁾	0,9	0,2	-	-	-	-	-
Пассажирооборот автомобильного транспорта организаций всех видов деятельности, млн. пасс-км.	1,0	0,3	*	*	*	*	*
Оборот розничной торговли по всем каналам реализации, млн. рублей	42,0	60,2	95,8	116,9	130,6	182,0	197,3
Оборот общественного питания, млн. рублей	0,1	0,3	0,5	0,4	0,8	1,5	3,6
Объем платных услуг населению, млн. рублей	12,7	19,4	10,4 ²⁾	15,6 ²⁾	41,4 ²⁾	79,7 ²⁾	119,4 ²⁾
Задолженность предприятий и организаций, млн. рублей							
дебиторская	5,0	1,0	-	-	288,6	*	*
кредиторская	69,7	7,2	0,1	0,0	478,1	*	*
Начисленная среднемесячная номинальная заработная плата одного работника, рублей ²⁾	1162,1	4068,6	10870,4	12955,1	16166,3	19322,8	19620,3
Просроченная задолженность по заработной плате (на конец года), тыс. рублей	5236	33	-	-	-	-	-

¹⁾ За 2005-2011 гг. по полному кругу, за 2012 год – без субъектов малого предпринимательства и объема инвестиций, не наблюдаемых прямыми статистическими методами

²⁾ Данные по крупным и средним организациям

Организации, находящиеся на территории муниципального образования

Должность	Ф.И.О. руководителя	Телефон
Код (41643)		
Свободненский районный Совет народных депутатов <i>676400, г. Свободный, ул. 50 лет Октября, 14</i>		
Председатель	Драганер Геннадий Александрович	3-06-03
Администрация Свободненского района <i>676400, г. Свободный, ул. 50 лет Октября, 14</i>		
Глава	Романов Юрий Павлович	3-02-51
Основные предприятия (организации)		
Сельскохозяйственные предприятия		
СПК «Темп» <i>676412, с. Сычевка</i>		
Директор	Шаповалов Василий Петрович	39-4-13 (дом.)
СПК «Надежда» <i>676411, с. Костюковка, ул. Макарова, 44</i>		
Председатель	Басос Дмитрий Иванович	36-8-89
СПК «Черниговский» <i>676436, с. Черниговка, ул. Трудовая, 13</i>		
Председатель	Мехедов Юрий Васильевич	39-2-18 (дом.)

Характеристика сельских поселений

В состав района входит 16 муниципальных образований, которые объединяют 41 сельский населенный пункт.

Дмитриевское муниципальное образование:

с. Дмитриевка (1907г.) до 1911 года называлось Захватная.

п. Юхта (с эвенкийского - родник, ручей) образована в 1926 году;

Юхта-3 (1931г.) - когда-то называли «собачником» (была школа служебного собаководства). Тут же находилась детская трудовая колония беспризорных;

с. Усть-Пера (1921г.) - бывший лагерь репрессированных. Назывался Юхта-2, с 1933г. - Джалунь.

Желтоярское муниципальное образование:

с. Желтоярово (1900г.) основали поселенцы из западных губерний. Названо от крупного обрыва желтого цвета на берегу р. Зеи;

с. Гащенко (1906г.) первоначально называлось Алексеевкой, которую после революции переименовали в Гащенко, по названию речки;

с. Заган (от монгольского «цаган» - белый) основано в 1906 году переселенцами из Забайкальских сел Мухоршибир, Никольское, Заган. Первоначальное название – Майориха;

с. Новоникольск (1906г.) образовано белорусскими безземельными крестьянами;

с. Черниговка (1907г.) основано переселенцами из Черниговской губернии.

Загорно – Селитьбинское муниципальное образование:

с. Загорная Селитьба (1891г.) было одной из крупнейших казачьих станиц с хуторами.

Климоуцевское муниципальное образование:

с. Климоуцы (1908г.) называлось Каменка, переименовано переселенцами, из Румынии, Австрии, Бессарабии;

с. Новостепановка – первое упоминание относится к 1909 году. До 1927 года поселение называлось Новая Деревня;

с. Талали (с эвенкийского «тала» - солонец, «талали» - идти вдоль солонца) образовано в 1904 году.

Костюковское муниципальное образование:

с. Костюковка (1901г.) основали переселенцы из волости Костюковичи Могилевской губернии Белоруссии;

с. Малый Эргель (от эвенкийского «иргэ» - мозг; «эргили» - внизу) образовано в 1912 году;

с. Зиговка основано в 1910 году;

с. Серебрянка (1903г.) образовали переселенцы с. Рудня Могилевской губернии.

Курганское муниципальное образование:

с. Курган основано в 1910 году, с. Глухари – в 1912г.;

с. Голубое (1923г.) расположено на берегу Джатвы при впадении в нее ключа Голубого;
с. Глухари (1912г.).

Малосазанское муниципальное образование:

с. Малая Сазанка (1880г.) образовано переселенцами с западных районов России.

Маркучинское муниципальное образование:

с. Маркучи (1909г.) основано переселенцами из Румынии;
с. Семеновка (1908г.) получило название от имени первопоселенца;
с. Сукромли (1907г.) основано переселенцами из одноименного села Смоленской губернии.

Москвитинское муниципальное образование:

с. Москвитино (1863г.) названо именем землепроходца Москвитина;
п. Источный (1920 год) основан как подсобное хозяйство управления Дальзолото (позже трест «Амурзолото»). Современное название с 1962 года.

Новгородское муниципальное образование:

с. Новгородка (1909г.) образовано переселенцами из Новгородской области;
с. Бардагон основали в 1883 году русские старообрядцы;
п. Подгорный (1911г.) до 1964 года – 1-ое отделение совхоза «Свободненский». Поселок стоит у подножия крутого и высокого склона долины р. Зеи - отсюда и название.

Новоивановское муниципальное образование:

с. Новоивановка (1907г.) названо по имени переселенца Ивана Семеновича Бондарева, прибывшего из Могилевской губернии;
с. Рогачевка образовано переселенцами из Рогачевского уезда Могилевской губернии в 1898 году.

Нижнебузулинское муниципальное образование:

Села Нижние Бузули и Новоострополь основаны в 1909 году переселенцами из западных районов России.

Петропавловское муниципальное образование:

с. Петропавловка (1878г.);
с. Буссе (1872 год) названо по фамилии Амурского генерал-губернатора Н.В. Буссе. Это старые казачьи станицы. До 1950 года оба села входили в расформированный Кумарский район.

Сычевское муниципальное образование:

с. Сычевка (1907г.) до революции считалась казачьей станицей;
с. Гуран (с эвенкийского – дикий козел) основано в 1883г. раскольниками Забайкальской области, именуемыми прозвищем «гуран».

Черновское муниципальное образование:

с. Черновка (1911г.) названо в честь инженера Чернова, который планировал и нарезал землю;
с. Разливная (1911г.) крестьянское село, основанное русскими, белоруссами и украинцами. Расположено на мелких ключах, которые в зимнюю стужу замерзали, а весной разливались. Отсюда село и получило свое название;
с. Чембары (1910г.) основано первопоселенцами украинского происхождения из г. Чембар; дом отдыха «Бузули» открыт в 1938 году.



Отдельные объекты социальной инфраструктуры муниципального образования за 2012 год

Наименование показателя	Сво- боднен- ский район	в том числе поселения:						
		Дмит- риев- ское	Жел- тояр- ское	Загор- но- Селить бин- ское	Климо- уцев- ское	Кос- тюков- ское	Курган ское	Мало- сазан- ское
Одинокое протяжение уличной водо- проводной сети, м	20600	-	-	-	-	-	-	20600
Одинокое протяжение уличной кана- лизационной сети, м	1600	-	-	-	1600	-	-	-
Общая площадь жилых помещений, тыс. кв. м	262,7	25	27,9	11,3	24,5	16,6	13,4	10,4
Общая площадь жилых помещений в ветхих и аварийных жилых домах, тыс. кв. м	-	-	-	-	-	-	-	-
Число проживающих в ветхих жилых домах, человек	200	-	-	-	-	-	-	-
Число проживающих в аварийных жилых домах, человек	100	-	-	-	-	-	-	-
Переселено из ветхих и аварийных жилых домов за отчетный год, че- ловек	-	-	-	-	-	-	-	-
Число дневных общеобразователь- ных учреждений на начало учебно- го года - всего, единиц	18	2	2	1	2	1	-	1
в них учащихся – всего, человек	1477	207	104	46	155	121	-	112
Число вечерних (сменных) общеоб- разовательных учреждений – всего, единиц	-	-	-	-	-	-	-	-
в них учащихся – всего, человек	-	-	-	-	-	-	-	-
Число самостоятельных больничных учреждений, единиц	-	-	-	-	-	-	-	-
Число коек в самостоятельных боль- ничных учреждениях, койка	-	-	-	-	-	-	-	-
Мощность амбулаторно- поликлинических учреждений (са- мостоятельных и отделений в со- ставе больничных учреждений и других ЛПУ), посещений в смену	176,9	-	9	9	26,7	46,6	-	17,5
Численность врачей всех специаль- ностей (без зубных) в учреждениях здравоохранения, человек	11	-	2	1	1	2	-	3
Численность среднего медицинского персонала в учреждениях здраво- охранения, человек	87	3	11	4	12	12	2	8
Число фельдшерско-акушерских пунк- тов, единиц	29	2	4	-	2	2	2	1
Число негосударственных лечебно- профилактических учреждений, еди- ниц	-	-	-	-	-	-	-	-
Число коек в негосударственных лечеб- но-профилактических учреждениях, единиц	-	-	-	-	-	-	-	-

СВОБОДНЕНСКИЙ РАЙОН

Наименование показателя	Сво- боднен- ский район	в том числе поселения:						
		Дмит- риев- ское	Жел- тояр- ов- ское	Загор- но- Селить бин- ское	Климо- уцев- ское	Кос- тюков- ское	Курган- ское	Мало- сазан- ское
Число негосударственных амбула- торно-поликлинических учрежде- ний, единиц	-	-	-	-	-	-	-	-
Мощность негосударственных амбу- латорно-поликлинических учрежде- ний, посещений в смену	-	-	-	-	-	-	-	-
Численность врачей всех специаль- ностей (без зубных) в негосударст- венных лечебно- профилактических учреждениях, человек	-	-	-	-	-	-	-	-
Численность среднего медицинского персонала в негосударственных лечебно-профилактических учре- ждениях, человек	-	-	-	-	-	-	-	-
Число стационарных учреждений соци- ального обслуживания для граждан пожилого возраста и инвалидов (взрослых), единиц	-	-	-	-	-	-	-	-
Число учреждений для детей- инвалидов, единиц	-	-	-	-	-	-	-	-
Число учреждений культурно- досугового типа, единиц	32	2	5	1	3	3	2	1
Число библиотек, единиц	25	2	3	1	3	2	1	1
Число музеев, единиц	-	-	-	-	-	-	-	-
Число профессиональных театров, единиц	-	-	-	-	-	-	-	-
Число парков культуры и отдыха (го- родских садов), единиц	-	-	-	-	-	-	-	-
Число детских музыкальных, худо- жественных, хореографических школ и школ искусств, единиц	-	-	-	-	-	-	-	-
Число кинотеатров и киноустановок, единиц	-	-	-	-	-	-	-	-
Число спортивных сооружений – все- го, единиц	103	19	11	3	8	6	1	6
Число детско-юношеских спортив- ных школ, единиц	-	-	-	-	-	-	-	-
Численность занимающихся в дет- ско-юношеских спортивных шко- лах, человек	-	-	-	-	-	-	-	-
Число добровольных формирований населения по охране общественно- го порядка, единиц	-	-	-	-	-	-	-	-
Количество объектов розничной тор- говли и общественного питания, единиц:								
магазины	79	8	10	2	10	6	5	4
торговые центры	-	-	-	-	-	-	-	-
павильоны	3	-	-	-	-	-	1	2
палатки, киоски	6	-	-	3	-	1	1	-

Наименование показателя	Свободненский район	в том числе поселения:						
		Дмитриевское	Желтоярское	Загорно-Сельгинское	Климощевское	Костюковское	Курганское	Малосазанское
аптеки и аптечные магазины	-	-	-	-	-	-	-	-
аптечные киоски и пункты	2	-	-	-	-	-	-	1
общедоступные столовые, закусочные	-	-	-	-	-	-	-	-
столовые учебных заведений, организаций, промышленных предприятий	17	2	2	1	2	1	-	-
рестораны, кафе, бары	9	-	2	-	-	-	-	-
автозаправочные станции	3	-	2	-	-	-	-	-
розничные рынки - всего	-	-	-	-	-	-	-	-
Число объектов бытового обслуживания населения, единиц	2	-	-	-	-	-	-	-

продолжение таблицы

Наименование показателя	в том числе поселения:							
	Маркучинское	Москвитинское	Новгородское	Новоивановское	Нижнебузулинское	Петропавловское	Сычевское	Черновское
Одиночное протяжение уличной водопроводной сети, м	-	-	-	-	-	-	-	-
Одиночное протяжение уличной канализационной сети, м	-	-	-	-	-	-	-	-
Общая площадь жилых помещений, тыс. кв. м	14,8	12,6	22,7	14,9	21,4	7,6	14,8	24,8
Общая площадь жилых помещений в ветхих и аварийных жилых домах, тыс. кв. м	-	-	-	-	-	-	-	-
Число проживающих в ветхих жилых домах, человек	-	-	-	-	-	-	-	-
Число проживающих в аварийных жилых домах, человек	-	-	-	-	-	-	-	-
Переселено из ветхих и аварийных жилых домов за отчетный год, человек	-	-	-	-	-	-	-	-
Число дневных общеобразовательных учреждений на начало учебного года - всего, единиц	1	1	1	2	1	1	1	1
в них учащихся – всего, человек	70	66	136	72	118	40	98	132
Число вечерних (сменных) общеобразовательных учреждений – всего, единиц	-	-	-	-	-	-	-	-
в них учащихся – всего, человек	-	-	-	-	-	-	-	-
Число самостоятельных больничных учреждений, единиц	-	-	-	-	-	-	-	-
Число коек в самостоятельных больничных учреждениях, койка	-	-	-	-	-	-	-	-

СВОБОДНЕНСКИЙ РАЙОН

Наименование показателя	в том числе поселения:							
	Мар- кучин- ское	Мо- скви- тин- ское	Новго- род- ское	Ново- ива- нов- ское	Ниж- небу- зулин- ское	Петро- пав- лов- ское	Сы- чев- ское	Чер- нов- ское
Мощность амбулаторно-поликлинических учреждений (самостоятельных и отделений в составе больничных учреждений и других ЛПУ), посещений в смену	-	-	17,2	-	50,9	-	-	-
Численность врачей всех специальностей (без зубных) в учреждениях здравоохранения, человек	-	-	-	-	2	-	-	-
Численность среднего медицинского персонала в учреждениях здравоохранения, человек	3	1	8	3	13	2	2	3
Число фельдшерско-акушерских пунктов, единиц	3	2	2	2	-	2	2	3
Число негосударственных лечебно-профилактических учреждений, единиц	-	-	-	-	-	-	-	-
Число коек в негосударственных лечебно-профилактических учреждениях, единиц	-	-	-	-	-	-	-	-
Число негосударственных амбулаторно-поликлинических учреждений, единиц	-	-	-	-	-	-	-	-
Мощность негосударственных амбулаторно-поликлинических учреждений, посещений в смену	-	-	-	-	-	-	-	-
Численность врачей всех специальностей (без зубных) в негосударственных лечебно-профилактических учреждениях, человек	-	-	-	-	-	-	-	-
Численность среднего медицинского персонала в негосударственных лечебно-профилактических учреждениях, человек	-	-	-	-	-	-	-	-
Число стационарных учреждений социального обслуживания для граждан пожилого возраста и инвалидов (взрослых), единиц	-	-	-	-	-	-	-	-
Число учреждений для детей-инвалидов, единиц	-	-	-	-	-	-	-	-
Число учреждений культурно-досугового типа, единиц	3	2	2	2	1	1	2	2
Число библиотек, единиц	2	1	2	2	1	1	1	2
Число музеев, единиц	-	-	-	-	-	-	-	-
Число профессиональных театров, единиц	-	-	-	-	-	-	-	-
Число парков культуры и отдыха (городских садов), единиц	-	-	-	-	-	-	-	-
Число детских музыкальных, художественных, хореографических школ и школ искусств, единиц	-	-	-	-	-	-	-	-

Наименование показателя	в том числе поселения:							
	Мар- кучин- ское	Мо- скви- тин- ское	Новго- род- ское	Ново- ива- нов- ское	Ниж- небу- зулин- ское	Петро- пав- лов- ское	Сы- чев- ское	Чер- нов- ское
Число кинотеатров и киноустано- вок, единиц	-	-	-	-	-	-	-	-
Число спортивных сооружений – всего, единиц	12	3	6	11	3	4	7	3
Число детско-юношеских спортив- ных школ, единиц	-	-	-	-	-	-	-	-
Численность занимающихся в дет- ско-юношеских спортивных шко- лах, человек	-	-	-	-	-	-	-	-
Число добровольных формирова- ний населения по охране общест- венного порядка, единиц	-	-	-	-	-	-	-	-
Количество объектов розничной торговли и общественного пита- ния, единиц:								
магазины	3	1	7	3	6	3	3	8
торговые центры	-	-	-	-	-	-	-	-
павильоны	-	-	-	-	-	-	-	-
палатки, киоски	-	-	-	-	-	-	-	1
аптеки и аптечные магазины	-	-	-	-	-	-	-	-
аптечные киоски и пункты	-	-	-	-	1	-	-	-
общедоступные столовые, заку- сочные	-	-	-	-	-	-	-	-
столовые учебных заведений, организаций, промышленных предприятий	1	1	1	2	1	1	1	1
рестораны, кафе, бары	-	-	1	-	2	-	1	3
автозаправочные станции	-	-	1	-	-	-	-	-
розничные рынки - всего	-	-	-	-	-	-	-	-
Число объектов бытового обслужи- вания населения, единиц	-	-	1	-	-	-	-	1



Селемджинский район



23. СЕЛЕМДЖИНСКИЙ РАЙОН

Селемджинский район образован в 1925 году. Он располагается в восточной части Амурской области. На севере, востоке, юго-востоке и юге граничит с Хабаровским краем, на юго-западе и западе – с Маза-новским районом, на северо-западе – с Зейским районом. Район занимает обширную территорию площадью 46,7 тыс. кв. км.

Численность населения района на 1 января 2013 года составила 11,2 тыс. человек (1,4% населения Амурской области). Плотность населения – 0,2 человека на 1 кв. км.

С момента своего образования Селемджинский район специализировался на золотодобыче. По дан-ным горного надзора, в последние дореволюционные годы в районе работало 150 приисков. На сегодняш-ний день существует два рудника, отличающиеся большим объемом добычи золота: ТООП ООО «Мало-мырский рудник» и ООО «Албынский рудник». На Маломырском руднике в 2010 году введен в эксплуата-цию пусковой комплекс.

Район богат полезными ископаемыми. Здесь расположены Селемджинское месторождение железных руд, Огоджинское месторождение каменного угля, золотоносные узлы (Харгинский, Токурский), Ям-Алиньский оловоносный район, Эзопская оловоносная зона, зоны ртутного оруднения, Ленинское месторож-дение сурьмы, Быссинский горячий сернистый минеральный источник, 10% лесного фонда области.

Заготовкой и обработкой лесоматериалов занимаются Селемджинский леспромхоз, ООО «Лесопро-мышленная компания «Лестранс», ООО «Строительная компания «Востокстройинвест». Производство пи-ломатериалов в районе в 2012 году по сравнению с предыдущим годом сократилось почти в 2 раза, а с 2000 годом выросло более чем в 12 раз.

Транспортная сеть в районе развита слабо: имеется единственная автомобильная дорога Благове-щенск-Экимчан-Златоустовск. С 1944 года в районе было налажено воздушное сообщение.

На 1 января 2013 года в районе зарегистрировано 171 предприятие и организация по следующим ви-дам экономической деятельности: промышленное производство - 27, сельское хозяйство, охота и лесное хо-зяйство - 12, оптовая и розничная торговля - 17, транспорт и связь - 11, строительство - 4.

Сельское хозяйство из-за неблагоприятных природных условий на большей части территории района развито слабо. Основным сельскохозяйственным предприятием остается государственное унитарное предпри-ятие «Улгэн», созданное в 1976 году на базе одноименного колхоза, существовавшего с 1931 года. Специализация хозяйства – охотничий промысел и оленеводство. На конец 2012 года в хозяйствах всех категорий пого-ловье северных оленей составило 1244 голов, поголовье крупного рогатого скота - 0,6 тыс. голов, свиней – 0,9 тыс. голов. Произведено скота и птицы на убой в убойном весе – 0,2 тыс. тонн, молока – 1,0 тыс. тонн.

В районе находится 9 дошкольных учреждений, которые посещает 628 детей. Культурное обслужи-вание населения осуществляют 7 библиотек с книжным фондом 53,5 тыс. экземпляров и 11 учреждений культурно-досугового типа на 855 мест.

Лечебно-профилактическую помощь населению оказывает 2 врачебных больничных учреждения на 133 койки, 6 амбулаторно-поликлинических учреждений мощностью 544,3 посещений в смену и 7 фельд-шерско-акушерских пунктов. В системе здравоохранения работает 35 врачей, 158 работников среднего меди-цинского персонала.

В районе расположен государственный заповедник республиканского значения «Норский» (1984г.), Быссинский минеральный источник.

Основные социально-экономические показатели

	2000	2005	2008	2009	2010	2011	2012
Объем отгруженных товаров соб-ственного производства, выпол-ненных работ и услуг собственны-ми силами по видам деятельности, млн. рублей ¹⁾	-	300,8	813,5	1183,0	878,4	1041,4	10810,0
Добыча полезных ископаемых, всего, млн. рублей	-	250,5	776,1	1018,2	732,9	851,9	10637,9
в т.ч.							
добыча каменного угля	-	11,1	*	*	*	*	*
добыча руд и песков драгоцен-ных металлов	-	239,4	760,5	1003,5	711,8	834,6	10619,7

¹⁾ Структурирование информации с 2005 года на основе общероссийского классификатора видов экономической деятельности (ОК-ВЭД) по кругу крупных и средних предприятий

СЕЛЕМДЖИНСКИЙ РАЙОН

	2000	2005	2008	2009	2010	2011	2012
Обрабатывающие производства, всего, млн. рублей	-	2,9	13,8	63,7	37,2	46,4	26,2
в т.ч.							
производство пищевых продуктов, включая напитки, и табака	-	2,4	*	*	*	*	*
обработка древесины и производство изделий из дерева	-	-	*	*	*	42,6	*
целлюлозно-бумажное производство, издательская и полиграфическая деятельность	-	0,5	*	*	*	*	*
Производство и распределение электроэнергии, газа и воды, всего, млн. рублей	-	47,4	*	*	*	143,1	*
в т.ч. производство, передача и распределение электроэнергии, газа, пара и горячей воды	-	43,8	*	*	*	*	*
Инвестиции в основной капитал, млн. рублей ¹⁾	20,0	5,0	119,4	136,4	169,6	402,2	180,7
Ввод в действие жилых домов, тыс. кв. м. общ. пл.	0,2	0,3	-	-	6,0	6,9	4,2
Объем работ, выполненных по виду деятельности «Строительство» в действующих ценах, млн. рублей	-	0,6	-	*	7,0	*	*
Продукция сельского хозяйства в хозяйствах всех категорий, млн. рублей	21,8	36,1	49,8	78,8	73,6	92,3	108,1
Индексы производства продукции сельского хозяйства в хозяйствах всех категорий (в сопоставимых ценах; в % к предыдущему году)	190,3	136,6	110,4	115,0	88,8	112,4	136,2
Произведено продукции сельскохозяйственными организациями:							
скот и птица на убой (в живом весе), тонн	3	8	4	4	4	2	2
молоко, тонн	17	33	-	-	-	-	-
Грузооборот автомобильного транспорта организаций всех видов экономической деятельности, млн. т-км ²⁾	5,2	11,0	8,2	5,9	5,6	*	67,8
Пассажирооборот автомобильного транспорта организаций всех видов деятельности, млн. пасс-км.	8,6	12,4	*	*	*	*	*
Оборот розничной торговли по всем каналам реализации, млн. рублей	69,0	58,5	79,8	90,8	114,4	160,3	226,0
Оборот общественного питания, млн. рублей	0,6	0,9	1,5	1,4	2,1	3,5	10,2
Объем платных услуг населению, млн. рублей	20,0	39,9	73,7 ²⁾	28,3 ²⁾	23,9 ²⁾	16,5 ²⁾	22,8 ²⁾
Задолженность предприятий и организаций, млн. рублей							
дебиторская	125,7	39,8	87,6	117,8	97,7	21,0	12,6
кредиторская	230,0	57,9	59,3	97,5	202,4	13,5	13,2
Начисленная среднемесячная номинальная заработная плата одно-	2226,5	7596,3	19176,7	21762,1	26504,3	27457,2	29998,8

¹⁾ За 2005-2011 гг. по полному кругу, за 2012 год – без субъектов малого предпринимательства и объема инвестиций, не наблюдаемых прямыми статистическими методами

²⁾ Данные по крупным и средним организациям

	2000	2005	2008	2009	2010	2011	2012
го работника, рублей ²⁾							
Численность официально зарегистрированных безработных (на конец декабря), человек	175	411	518	441	408	394	444
Просроченная задолженность по заработной плате (на конец года), тыс. рублей	8171	15822	-	-	-	-	-

Организации, находящиеся на территории муниципального образования

Должность	Ф.И.О. руководителя	Телефон
Код (41646)		
Селемджинский районный совет народных депутатов		
<i>676560, п. Экимчан, ул. Комсомольская, 3</i>		
Председатель	Шеворыкин Андрей Николаевич	2-16-06
Администрация Селемджинского района		
<i>676560, п. Экимчан, ул. Комсомольская, 3</i>		
Глава	Капшук Сергей Анатольевич	2-14-60
Основные предприятия (организации)		
МУП «Селемджинский»		
<i>676572, п. Февральск, ул. Саянская, 4Б</i>		
Директор	Агафонов Константин Алексеевич	3-11-69
ОАО «Февральские коммунальные системы»		
<i>676572, п. Февральск, ул. Саянская, 4 Б</i>		
Директор	Лосев Владимир Матвеевич	3-11-59
ОАО «Селемджинский дорожник»		
<i>676572, п. Февральск, ул. Саянская, 4 Б</i>		
Директор	Золотарев Владимир Владимирович	3-11-45
Промышленные предприятия		
ОАО «ЗДП Коболдо»		
<i>676566, п. Коболдо</i>		
Директор	Королев Михаил Михайлович	2-22-45
ЗАО «Хэргу»		
<i>676564, п. Златоустовск, ул. Советская, 28</i>		
Директор	Борисова Вера Павловна	24-2-44
ООО «Токурский рудник»		
<i>676581, п. Токур, ул. Ворожейкина, 16</i>		
Директор	Королев Михаил Михайлович	2-22-45
Сельскохозяйственные предприятия		
Совхоз «Улген»		
<i>676563, с. Ивановское, пер. Пионерский, 2</i>		
Директор	Никифоров Виктор Валентинович	2-61-26
Транспортные предприятия		
Структурное подразделение ГУ Амурской области		
«Аэропорты местных воздушных линий»		
<i>676560, п. Экимчан, ул. Новая, 17</i>		
Директор	Семенов Владимир Иванович	2-15-81
ООО «Транзит»		
<i>676572, п. Февральск, ул. Саянская, 4Б</i>		
Директор	Кравцов Василий Андреевич	8 (4162) 39-44-60
Банки		
Дальневосточный банк ОАО «Сбербанк России» г. Хабаровск		
<i>676560, п. Экимчан, ул. Комсомольская, 16</i>		

СЕЛЕМДЖИНСКИЙ РАЙОН

Должность	Ф.И.О. руководителя	Телефон
И.о. заведующей	Пьяникова Алена Дмитриевна	2-14-03
ООО «Маломырский рудник» 675000, г. Благовещенск, ул. Ленина, 140/1		
Генеральный директор	Кочубей Анатолий Викторович	39-44-01
ООО «Албынский рудник» 675000, г. Благовещенск, ул. Ленина, 140/1		
Генеральный директор	Кочубей Анатолий Викторович	39-44-01
Селемджинский леспромхоз ОАО «Тындалес» 676576, п. Иса, ул. Профсоюзная, 7		
Директор	Сероштан Павел Георгиевич	4-74-73
ООО «Лесопромышленная компания «Лестранс» 676571, п. Февральск, проезд Производственный, 6		
Генеральный директор	Лю Вэньшань	77-34-30
ООО «Строительная компания «Востокстройинвест» 675000, г. Благовещенск, ул. Северная, 96, корпус 1		
Генеральный директор	Кальницкий Олег Анатольевич	52-27-63

Характеристика городских и сельских поселений

В районе 11 муниципальных образований, в которые входят 3 городских и 7 сельских поселений, включающих 11 сельских населенных пунктов.

Муниципальное образование пгт Экимчан:

пгт Экимчан (с эвенкийского «экичан» - старший брат или сестра) образован в 1882 году, с 1961 года – поселок городского типа.

Муниципальное образование пгт Токур:

пгт Токур (с эвенкийского – колено железной трубы для печки) основан в 1939 году, с 1949 года - поселок городского типа.

Муниципальное образование пгт Февральск:

пгт Февральск (1974г.) образован как поселок строителей БАМа, с 1982г. - поселок городского типа; с. Февральское (1896г.) – названное по месяцу основания. С 1932г. по 1974г. – подсобное хозяйство.

Коболдинское муниципальное образование:

с. Коболдо (с эвенкийского «колбо» - лабаз на столбах для хранения продуктов) основан в 1904 году, с 1958г. - поселок городского типа.

Огоджинское муниципальное образование:

с. Огоджа (1949г.) образован как поселок энергетиков. С 1896 года здесь было зимовье, в 30-е годы – поселок Угольный Стан. С 1958г. - поселок городского типа.

Златоустовское муниципальное образование:

п. Златоустовск (1891г.) до 1900 года назывался прииск Жедринский. С 1942 года - поселок городского типа;

п. Ольгинск.

Ивановское муниципальное образование:

с. Ивановское основано в 1893 году как прииск Ивановский.

Исинское муниципальное образование:

п. Иса (с эвенкийского – глаз) образован в 1980г. и назывался Федькин Ключ. В 1982 году поселку присвоили современное название по имени реки, на берегах которой находится.

Норское муниципальное образование:

с. Норск (1892г.). В 1892 году, на месте, где расположено село Норск была построена церковь. Ее открывали в религиозный праздник Успенья (28 августа). В честь этого дня селу было дано название Успеновка. С 1912 года село носит название Норск. Население занималось хлебопашеством, лесоповалом - в летнее время года, а зимой - извозом грузов на прииски.

с. Бысса основано в 1896г. как Быссинский Склад.

Стойбинское муниципальное образование:

п. Стойба основан как зимовье в 1892 году. Здесь проводились ярмарки, на которых возникали «стойбища» кочевников. Первоначальное название - Новая Стойба. Активное заселение началось с 1900 года.

с. Селемджинск (1892г.).

Отдельные объекты социальной инфраструктуры муниципального образования за 2012 год

Наименование показателя	Селемджинский район	в том числе поселения:				
		пгт Токур	пгт Февральск	пгт Экимчан	Коболдинское	Огоджинское
Одинокое протяжение уличной водопроводной сети, м	44100	7000	24000	8100	-	-
Одинокое протяжение уличной канализационной сети, м	11000	-	5250	-	-	-
Общая площадь жилых помещений, тыс. кв. м	234,2	26,7	97,7	27,3	9,9	9
Общая площадь жилых помещений в ветхих и аварийных жилых домах, тыс. кв. м	-	-	-	-	-	-
Число проживающих в ветхих жилых домах, человек	1155	129	145	21	52	289
Число проживающих в аварийных жилых домах, человек	228	100	-	23	11	10
Переселено из ветхих и аварийных жилых домов за отчетный год, человек	42	19	5	2	-	-
Число дневных общеобразовательных учреждений на начало учебного года - всего, единиц	10	1	1	1	1	1
в них учащихся – всего, человек	1322	99	637	148	57	30
Число вечерних (сменных) общеобразовательных учреждений – всего, единиц	-	-	-	-	-	-
в них учащихся – всего, человек	-	-	-	-	-	-
Число самостоятельных больничных учреждений, единиц	1	-	-	1	-	-
Число коек в самостоятельных больничных учреждениях, койка	62	-	-	62	-	-
Мощность амбулаторно-поликлинических учреждений (самостоятельных и отделений в составе больничных учреждений и других ЛПУ), посещений в смену	344,3	9	-	288,3	-	12
Численность врачей всех специальностей (без зубных) в учреждениях здравоохранения, человек	13	-	-	10	-	1
Численность среднего медицинского персонала в учреждениях здравоохранения, человек	69	3	1	45	1	3
Число фельдшерско-акушерских пунктов, единиц	7	-	1	-	1	-
Число негосударственных лечебно-профилактических учреждений, единиц	1	-	1	-	-	-
Число коек в негосударственных лечебно-профилактических учреждениях, единиц	50	-	50	-	-	-
Число негосударственных амбулаторно-поликлинических учреждений, единиц	2	-	2	-	-	-
Мощность негосударственных амбулаторно-поликлинических учреждений, посещений в смену	200	-	200	-	-	-
Численность врачей всех специальностей (без зубных) в негосударственных лечебно-профилактических учреждениях, человек	21	-	21	-	-	-

СЕЛЕМДЖИНСКИЙ РАЙОН

Наименование показателя	Селемджинский район	в том числе поселения:				
		пгт То-кур	пгт Февральск	пгт Эким-чан	Коболдинское	Огоджинское
Численность среднего медицинского персонала в негосударственных лечебно-профилактических учреждениях, человек	89	-	89	-	-	-
Число стационарных учреждений социального обслуживания для граждан пожилого возраста и инвалидов (взрослых), единиц	-	-	-	-	-	-
Число учреждений для детей-инвалидов, единиц	-	-	-	-	-	-
Число учреждений культурно - досугового типа, единиц	11	1	1	2	1	1
Число библиотек, единиц	6	-	2	2	-	-
Число музеев, единиц	-	-	-	-	-	-
Число профессиональных театров, единиц	-	-	-	-	-	-
Число парков культуры и отдыха (городских садов), единиц	-	-	-	-	-	-
Число детских музыкальных, художественных, хореографических школ и школ искусств, единиц	2	-	1	1	-	-
Число кинотеатров и киноустановок, единиц	-	-	-	-	-	-
Число спортивных сооружений – всего, единиц	44	4	17	3	3	3
Число детско-юношеских спортивных школ, единиц	-	-	-	-	-	-
Численность занимающихся в детско-юношеских спортивных школах, человек	-	-	-	-	-	-
Число добровольных формирований населения по охране общественного порядка, единиц	-	-	-	-	-	-
Количество объектов розничной торговли и общественного питания, единиц:						
магазины	209	8	142	22	4	3
торговые центры	-	-	-	-	-	-
павильоны	1	-	1	-	-	-
палатки, киоски	1	-	1	-	-	-
аптеки и аптечные магазины	6	1	2	2	-	-
аптечные киоски и пункты	2	-	1	-	-	1
общедоступные столовые, закусочные	1	-	1	-	-	-
столовые учебных заведений, организаций, промышленных предприятий	14	1	3	1	1	1
рестораны, кафе, бары	7	-	6	-	-	-
автозаправочные станции	2	-	2	-	-	-
розничные рынки - всего	-	-	-	-	-	-
Число объектов бытового обслуживания населения, единиц	26	2	19	2	-	-

продолжение таблицы

Наименование показателя	в том числе поселения:				
	Златоустовское	Ивановское	Исинское	Норское	Стойбинское
Одинокое протяжение уличной водопроводной сети, м	2700	-	2300	-	-
Одинокое протяжение уличной канализационной сети, м	-	-	5750	-	-
Общая площадь жилых помещений, тыс. кв. м	19,9	6,3	11,3	8,6	17,5
Общая площадь жилых помещений в ветхих и аварийных жилых домах, тыс. кв. м	-	-	-	-	-
Число проживающих в ветхих жилых домах, человек	264	114	-	80	61
Число проживающих в аварийных жилых домах, человек	39	9	36	-	-
Переселено из ветхих и аварийных жилых домов за отчетный год, человек	-	7	6	-	3
Число дневных общеобразовательных учреждений на начало учебного года - всего, единиц	1	1	1	1	1
в них учащихся – всего, человек	108	69	70	36	68
Число вечерних (сменных) общеобразовательных учреждений – всего, единиц	-	-	-	-	-
в них учащихся – всего, человек	-	-	-	-	-
Число самостоятельных больничных учреждений, единиц	-	-	-	-	-
Число коек в самостоятельных больничных учреждениях, койка	-	-	-	-	-
Мощность амбулаторно-поликлинических учреждений (самостоятельных и отделений в составе больничных учреждений и других ЛПУ), посещений в смену	20	-	-	-	15
Численность врачей всех специальностей (без зубных) в учреждениях здравоохранения, человек	1	-	-	-	1
Численность среднего медицинского персонала в учреждениях здравоохранения, человек	8	1	1	1	5
Число фельдшерско-акушерских пунктов, единиц	1	1	1	2	-
Число негосударственных лечебно-профилактических учреждений, единиц	-	-	-	-	-
Число коек в негосударственных лечебно-профилактических учреждениях, единиц	-	-	-	-	-
Число негосударственных амбулаторно-поликлинических учреждений, единиц	-	-	-	-	-
Мощность негосударственных амбулаторно-поликлинических учреждений, посещений в смену	-	-	-	-	-
Численность врачей всех специальностей (без зубных) в негосударственных лечебно-профилактических учреждениях, человек	-	-	-	-	-
Численность среднего медицинского персонала в негосударственных лечебно-профилактических учреждениях, человек	-	-	-	-	-
Число стационарных учреждений социального обслуживания для граждан пожилого возраста и инвалидов (взрослых), единиц	-	-	-	-	-
Число учреждений для детей-инвалидов, единиц	-	-	-	-	-
Число учреждений культурно - досугового типа, единиц	1	1	1	1	1
Число библиотек, единиц	-	-	-	1	1
Число музеев, единиц	-	-	-	-	-
Число профессиональных театров, единиц	-	-	-	-	-
Число парков культуры и отдыха (городских садов), единиц	-	-	-	-	-

СЕЛЕМДЖИНСКИЙ РАЙОН

Наименование показателя	в том числе поселения:				
	Златоус-товское	Иванов-ское	Исинское	Норское	Стойбин-ское
Число детских музыкальных, художественных, хореографических школ и школ искусств, единиц	-	-	-	-	-
Число кинотеатров и киноустановок, единиц	-	-	-	-	-
Число спортивных сооружений – всего, единиц	4	2	1	3	4
Число детско-юношеских спортивных школ, единиц	-	-	-	-	-
Численность занимающихся в детско-юношеских спортивных школах, человек	-	-	-	-	-
Число добровольных формирований населения по охране общественного порядка, единиц	-	-	-	-	-
Количество объектов розничной торговли и общественного питания, единиц:					
магазины	4	2	11	3	10
торговые центры	-	-	-	-	-
павильоны	-	-	-	-	-
палатки, киоски	-	-	-	-	-
аптеки и аптечные магазины	-	-	-	-	1
аптечные киоски и пункты	-	-	-	-	-
общедоступные столовые, закусочные	-	-	-	-	-
столовые учебных заведений, организаций, промышленных предприятий	3	1	1	1	1
рестораны, кафе, бары	-	-	1	-	-
автозаправочные станции	-	-	-	-	-
розничные рынки - всего	-	-	-	-	-
Число объектов бытового обслуживания населения, единиц	3	-	-	-	-



Серышевский район



24. СЕРЫШЕВСКИЙ РАЙОН

Серышевский район образован в 1935 году. Расположен на западе Зейско-Буреинской равнины. На севере и северо-востоке граничит с Мазановским районом, на юго-востоке – с Ромненским, на юге – с Белогорским, на юго-западе – с Благовещенским, на западе – со Свободненским районами.

Район занимает территорию площадью 3,80 тыс. кв. км. Поселок городского типа Серышево – центр Серышевского района, расстояние до областного центра – 156 км.

Численность населения района на 1 января 2013 года составила 25,0 тыс. человек (3,1% населения Амурской области). Плотность населения – 6,6 человека на 1 кв. км.

Полезные ископаемые представлены месторождением глин и строительных песков.

По территории района проходит Транссибирская железнодорожная магистраль. Пассажиры и грузовые перевозки осуществляются автомобильным и водным транспортом по реке Зeya.

В районе зарегистрировано 205 предприятий и организаций по следующим видам экономической деятельности: промышленное производство – 25, сельское хозяйство, охота и лесное хозяйство – 19, оптовая и розничная торговля – 19, строительство – 12, транспорт и связь – 5.

Основные виды экономической деятельности района – сельскохозяйственное производство и переработка сельхозпродукции.

Производством продукции в районе заняты малые предприятия и индивидуальные предприниматели без образования юридического лица. Большим спросом пользуется продукция, выпущенная предприятиями малого бизнеса, ОАО «Маслосыркомбинат «Серышевский» (цельномолочная продукция, творог, масло сливочное, сыр и творог), ПО «Кооператор» (рыба и рыбные продукты), индивидуальные предприниматели Бадалян Ш.В. (кондитерские изделия), Плутенко И.М. (мебель).

Посевная площадь сельскохозяйственных культур в хозяйствах всех категорий под урожай 2012 года составила 62,3 тыс. га. В 2012 году валовые сборы зерна в весе после доработки составили 15,0 тыс. тонн, сои – 31,0 тыс. тонн, картофеля – 14,0 тыс. тонн, овощей – 5,5 тыс. тонн. Животноводство Серышевского района мясомолочного направления. По состоянию на конец 2012 года поголовье крупного рогатого скота насчитывало 6,6 тыс. голов, свиней – 3,7 тыс. голов. Произведено скота и птицы на убой в живом весе 1,2 тыс. тонн, молока – 14,0 тыс. тонн.

В районе 10 дошкольных учреждений, которые посещает 852 ребенка.

Сеть учреждений культуры представлена 40 учреждениями клубного типа на 4190 посадочных мест, 1 общедоступной библиотекой с книжным фондом 4,2 тыс. экземпляров, историко-краеведческим музеем.

Лечебно-профилактическую помощь населению оказывает 1 врачебное больничное учреждение на 95 коек, 3 амбулаторно-поликлинических учреждения мощностью 405,0 посещений в смену и 27 фельдшерско-акушерских пунктов. В системе здравоохранения работает 40 врачей, 193 работника среднего медицинского персонала.

На территории района расположен археологический памятник – Граматухинская культура (ранний неолит), комплексный Воскресеновский заказник. Всего в Серышевском районе 39 памятников истории и культуры.

Основные социально-экономические показатели

	2000	2005	2008	2009	2010	2011	2012
Объем отгруженных товаров собственного производства, выполненных работ и услуг собственными силами по видам деятельности, млн. рублей ¹⁾	-	73,9	15,5	44,3	88,8	142,1	107,8
Обрабатывающие производства	-	11,5	*	*	*	*	*
в т.ч.							
производство пищевых продуктов, включая напитки, и табака	-	8,6	-	-	-	-	-
обработка древесины и производство изделий из дерева	-	0,1	-	-	-	-	-
целлюлозно-бумажное производство, издательская и полиграфическая деятельность	-	2,9	*	*	*	*	*

¹⁾ Структурирование информации с 2005 года на основе общероссийского классификатора видов экономической деятельности (ОКВЭД) по кругу крупных и средних предприятий

СЕРЫШЕВСКИЙ РАЙОН

	2000	2005	2008	2009	2010	2011	2012
Производство и распределение электроэнергии, газа и воды, всего, млн. рублей	-	62,4	10,6	39,9	85,4	138,2	104,1
в т.ч. производство, передача и распределение электроэнергии, газа, пара и горячей воды	-	62,4	10,6	37,6	82,2	134,3	100,7
Инвестиции в основной капитал, млн. рублей ¹⁾	2,7	36,5	35,7	41,3	52,2	80,3	127,8
Ввод в действие жилых домов, тыс. кв. м. общ. пл.	1,7	0,6	-	0,03	0,8	1,0	2,6
Объем работ, выполненных по виду деятельности «Строительство» в действующих ценах, тыс. рублей	69,4	0,9	1,7	160,5	344,2	310,3	22,0
Продукция сельского хозяйства в хозяйствах всех категорий, млн. рублей	390,6	445,3	854,6	1025,3	986,9	1360,6	1431,0
Индексы производства продукции сельского хозяйства в хозяйствах всех категорий, (в сопоставимых ценах; в % к предыдущему году)	121,8	102,2	108,1	95,6	94,7	124,8	101,9
Произведено продукции сельскохозяйственными:							
скот и птица на убой (в живом весе), тонн	223	185	104	152	111	39	35
молоко, тонн	2180	646	147	144	1693	2392	3947
Грузооборот автомобильного транспорта всех видов экономической деятельности, млн. т-км ²⁾	2,1	4,5	1,8	1,0	1,1	*	*
Пассажирооборот автомобильного транспорта организаций всех видов деятельности, млн. пасс-км.	4,2	9,9	*	*	*	*	*
Оборот розничной торговли по всем каналам реализации, млн. рублей	126,0	207,3	286,9	320,3	345,5	486,0	541,6
Оборот общественного питания, млн. рублей	0,4	3,8	7,9	10,6	12,2	17,2	19,9
Объем платных услуг населению, млн. рублей	19,3	44,2	74,1 ²⁾	61,3 ²⁾	69,3 ²⁾	131,9 ²⁾	133,0 ²⁾
Задолженность предприятий и организаций, млн. рублей							
дебиторская	20,2	21,0	10,5	1,7	1,4	*	35,2
кредиторская	114,7	34,6	9,6	8,4	8,8	*	23,0
Начисленная среднемесячная номинальная заработная плата одного работника, рублей ²⁾	1008,5	4917,9	10996,3	13439,2	14801,6	16942,4	20594,9
Просроченная задолженность по заработной плате (на конец года), тыс. рублей	11808	-	-	-	-	-	-
Численность официально зарегистрированных безработных (на конец декабря), человек	261	547	640	326	422	420	427

¹⁾ За 2005-2011 гг. по полному кругу, за 2012 год – без субъектов малого предпринимательства и объема инвестиций, не наблюдаемых прямыми статистическими методами

²⁾ Данные по крупным и средним организациям

Организации, находящиеся на территории муниципального образования

Должность	Ф.И.О. руководителя	Телефон
	Серышевский районный Совет народных депутатов <i>676355, п. Серышево, ул. Ленина, 7</i>	Код (41642)
Председатель	Касырников Сергей Николаевич	2-14-41
	Администрация Серышевского района <i>676355, п. Серышево, ул. Ленина, 7</i>	
Глава	Кирдун Олег Владимирович	2-11-31
	Основные предприятия (организации)	
	МУП «Автомобилист» Серышевского района <i>676355, п. Серышево, ул. Дзержинского, 3</i>	
Директор	Степанов Алексей Вячеславович	2-11-33
	Промышленные предприятия	
	ОАО Маслосыркомбинат «Серышевский» <i>676355, п. Серышево, ул. Новая, 5</i>	
Генеральный директор	Гриценко Александра Викторовна	2-12-89
	Цех полуфабрикатов ЧП Мельниченко <i>676355, п. Серышево, ул. Трудовая, 2</i>	
Директор	Мельниченко Дмитрий Викторович	2-13-24
	Сельскохозяйственные предприятия	
	Колхоз «Казанский» <i>676361, с. Казанка, ул. Кирова, 14</i>	
Председатель	Коваленко Егор Владимирович	5-34-31
	Колхоз «Новосергеевский» <i>676383, с. Новосергеевка, ул. Октябрьская, 14</i>	
Председатель	Андропова Наталья Ивановна	5-92-21
	ООО «МИС АГРО» <i>676370, с. Поляна, ул. Школьная, 13 «А»</i>	
Директор	Михайленко Татьяна Александровна	4-33-25
	Строительные организации	
	ОАО ДЭП №192 <i>676380, с. Бочкаревка, ул. Садовая, 17</i>	
Директор	Смагин Евгений Геннадьевич	3-14-65
	Торговые организации	
	Районное потребительское общество <i>676355, п. Серышево, ул. Трудовая, 2</i>	
Председатель	Пономаренко Ольга Алексеевна	2-11-53
	Банки	
	Дополнительный офис Амурского регионального филиала ОАО «Российский сельскохозяйственный банк» офис №3349/23/06 <i>676351, п. Серышево, ул. Ленина, 5</i>	
Управляющий	Хузеева Ольга Валерьевна	2-10-76
	Дальневосточный банк ОАО «Сбербанк России» дополнительный офис Благовещенского отделения №8636/0189 <i>676355, п. Серышево, ул. Горького, 14</i>	
Управляющий	Шаркова Марина Алексеевна	2-19-51

Характеристика городских и сельских поселений

В районе один поселок городского типа и 47 сельских населенных пунктов, объединенных в 17 муниципальных образований.

Муниципальное образование пгт Серышево:

пгт Серышево (1912г.) основан как железнодорожная станция Белоногово. В 1928 году переименован в память о С.М. Серышеве.

Аргинское муниципальное образование:

железнодорожная станция Арга основана в 1910 году как разъезд №24 при строительстве Амурской железной дороги. Первый поезд пошел в декабре 1913 года;

с. Введенка (1891г.) одно из старейших в Серышевском районе. Названо по фамилии первого поселенца;

с. Веселое (1908г.) до 1929-1930г.г. называлось деревня Бугорки.

Большесазанское муниципальное образование:

в 1864 году семейными староверами из Забайкалья основано село «Пиканово» (от маньчжурского «пикан» - деревня, стоящая среди деревьев, дающих ореховые плоды). В 1873 году прибыли первые переселенцы из Полтавы, Донской и Черниговской губерний. В 1917 году село было переименовано в с. Большая Сазанка, т.к. в реке ловились большие сазаны;

с. Ключики основано в 1863 году семейными староверами. Название получило от большого количества ручьев и подземных ключей в этой местности;

с. Воронжа (первое название «Маньчжурка») основали в 1864 году староверы – беспоповцы. Переименовано в 1925 году переселенцами из Воронежской области.

Водораздельенское муниципальное образование:

с. Водораздельное (1914г.);

с. Милехино (1904г.) образовано ссыльными поляками. До 1907 года называлось Озерное, т.к. было построено на берегу большого озера.

Казанское муниципальное образование:

с. Казанка заселено в 1890 году переселенцами из Полтавской, Томской, Самарской, Могилевской губерний, и отчасти из Забайкалья. Названо по фамилии землемера, нарезавшего участки для переселенцев;

с. Липовка (1928г.) основано близ липовой рощи;

с. Сретенка (1908г.);

с. Калиновка (1927г.).

Лебяжье-евское муниципальное образование:

с. Лебяжье начало заселяться с 1901 года переселенцами из Полтавской и Харьковской губерний Украины;

с. Белоусовка (1928г.) основано переселенцами из Брянской губернии. Название дано по фамилии первого поселенца.

Лермонтовское муниципальное образование:

с. Лермонтово (1935г.) названо в честь М.Ю. Лермонтова;

с. Павловка образовано в 1946 году на базе подсобного хозяйства «Амурзолотопродснаба». Название получило в 1960 году на сходе граждан в честь бригадира отделения Курочкина Павла Андреевича;

с. Бирма (1885г.) основано крестьянами переселенцами из Улан-Удэ;

с. Ближний Сахалин образовано в 1928 году переселенцами из центральной части России. Оно объединило три хутора: Дальний, Средний и Ближний Сахалин. Свое название получило от ассоциации залитых лиманами полей и как бы островков.

Лиманновское муниципальное образование:

вокруг с. Лиманное (1908г.) многочисленные мелкие углубления - лиманы, отсюда и название «Лиманное». Первооснователем является Полехович Павел Александрович;

с. Пушкино (1908г.) названо в честь А.С. Пушкина.

Новосергеевское муниципальное образование:

с. Новосергеевка (1910г.) до 1917 году называлось Чебыкинский – по фамилии первого поселенца;

с. Паруновка (1883г.) названо по фамилии первого поселенца Парунова Василия;

с. Рождественка (1904г.) первоначально носило название «Соминка», из-за большого количества сомов в близлежащих озерах.

Озеренское муниципальное образование:

с. Озерное, как населенный пункт, основано в 1930 году, в связи с образованием в г. Алексеевке (Свободном) ГУЛага;

с. Белоногово (1867г.) основано крестьянами из центральных губерний России, Западной Сибири и казаками Забайкалья. Названо по фамилии первых поселенцев;

с. Добрянка (1906г.) образовано выходцами из Саратовской, Полтавской, Днепропетровской, Черниговской и других западных губерний. Первое название села – Круглая падь.

Полянское муниципальное образование:

в 1910 году среди тайги на живописной поляне было образовано селение Поляна из приехавших переселенцев с Украины и Черкасской области;

с. Ударное (1946г.).

Сосновское муниципальное образование:

с. Сосновка (1932г.) получило свое название от прекрасного соснового бора, окружающего село. Первоначальное название – Конезавод;

с. Автономовка (1900г.) названо в честь землеустроителя Автономова;

с. Державинка (1908г.) названо по имени землеустроителя Державина, который отводил землю под данный населенный пункт;

с. Верхнеборовая (1926г.).

Томское муниципальное образование:

с. Томское (1862-1863г.) основано переселенцами из Пермской губернии, Красноуфимского уезда. Название получило по названию реки Томь;

с. Белогорка (1908г.) заложили переселенцы из Полтавской области, Золотоножского уезда, села Домантово. Названо по светлым обнажениям кварцевого песка на склоне холма;

с. Бочкаревка (1883г.) основано поселенцами из Полтавской области, Гадичского уезда, села Рымаревка. Название дано по фамилии проживавшего здесь рыбака, поселенца Бочкарева;

с. Красная Поляна (1939г.) до 1964 года носило название Второе отделение совхоза «Полянский»;

с. Тавричанка (1903г.) основано переселенцами из Таврической губернии;

с. Хитровка (1884г.);

железнодорожная станция Украина (1908г.).

Украинское муниципальное образование:

первые переселенцы села Украинка (1909г.) были с Украины. Деревня называлась Осиновка, затем «Парижская коммуна». Свое настоящее название носит с 1934 (1935) года;

с. Верное (1904г.) до 1913 года называлось Сосновый Бор;

с. Новоохочье (1908г.) основали переселенцы из с. Охочье Харьковской губернии.

Фроловское муниципальное образование:

Заселение села Фроловка (первоначальное название – Серкина речка) было в 1909 году жителями, прибывшими с Полтавской и Житомирской областей. Названо по фамилии первого поселенца Я. Фролова;

с. Борисполь (1909г.) основано переселенцами из Полтавской и Киевской областей Украины. Название получило по просьбе прибывших из Киевской области жителей с. Борисполь. Первоначальное название села – Дубнячки.

Широкологское муниципальное образование:

с. Широкий Лог (1909г.) до 1917 года носило название Новомихайловка. Настоящее название произошло от местоположения: село находится в распадке (логу) на правом берегу реки Томь;

с. Соколовка (1909г.) первоначально называлось Талый Ключ;

с. Воскресеновка (1908г.).



Отдельные объекты социальной инфраструктуры муниципального образования за 2012 год

Наименование показателя	Серышевский район	в том числе поселения:				
		пгт Серышево	Аргинское	Большесазанское	Водораздельненское	Казанское
Одинокое протяжение уличной водопроводной сети, м	17000	12000	700	-	-	-
Одинокое протяжение уличной канализационной сети, м	6500	4700	-	-	-	-
Общая площадь жилых помещений, тыс. кв. м	531,1	249,4	18,8	16,3	5,6	13,2
Общая площадь жилых помещений в ветхих и аварийных жилых домах, тыс. кв. м	-	-	-	-	-	-
Число проживающих в ветхих жилых домах, человек	3700	200	193	19	56	14
Число проживающих в аварийных жилых домах, человек	1013	100	56	2	34	-
Переселено из ветхих и аварийных жилых домов за отчетный год, человек	-	-	-	-	-	-
Число дневных общеобразовательных учреждений на начало учебного года - всего, единиц	18	2	1	1	1	1
в них учащихся – всего, человек	3251	1382	110	115	43	92
Число вечерних (сменных) общеобразовательных учреждений – всего, единиц	-	-	-	-	-	-
в них учащихся – всего, человек	-	-	-	-	-	-
Число самостоятельных больничных учреждений, единиц	1	1	-	-	-	-
Число коек в самостоятельных больничных учреждениях, койка	95	95	-	-	-	-
Мощность амбулаторно-поликлинических учреждений (самостоятельных и отделений в составе больничных учреждений и других ЛПУ), посещений в смену	405	405	-	-	-	-
Численность врачей всех специальностей (без зубных) в учреждениях здравоохранения, человек	40	38	-	-	-	-
Численность среднего медицинского персонала в учреждениях здравоохранения, человек	192	157	2	3	1	2
Число фельдшерско-акушерских пунктов, единиц	27	-	2	2	1	1
Число негосударственных лечебно-профилактических учреждений, единиц	-	-	-	-	-	-
Число коек в негосударственных лечебно-профилактических учреждениях, единиц	-	-	-	-	-	-
Число негосударственных амбулаторно-поликлинических учреждений, единиц	-	-	-	-	-	-
Мощность негосударственных амбулаторно-поликлинических учреждений, посещений в смену	-	-	-	-	-	-
Численность врачей всех специальностей (без зубных) в негосударственных лечебно-профилактических учреждениях, человек	-	-	-	-	-	-

Наименование показателя	Серышевский район	в том числе поселения:				
		пгт Серышево	Аргинское	Большесазанское	Водораздельненское	Казанское
Численность среднего медицинского персонала в негосударственных лечебно-профилактических учреждениях, человек	-	-	-	-	-	-
Число стационарных учреждений социального обслуживания для граждан пожилого возраста и инвалидов (взрослых), единиц	-	-	-	-	-	-
Число учреждений для детей-инвалидов, единиц	-	-	-	-	-	-
Число учреждений культурно-досугового типа, единиц	39	2	3	2	2	2
Число библиотек, единиц	1	1	-	-	-	-
Число музеев, единиц	1	1	-	-	-	-
Число профессиональных театров, единиц	-	-	-	-	-	-
Число парков культуры и отдыха (городских садов), единиц	-	-	-	-	-	-
Число детских музыкальных, художественных, хореографических школ и школ искусств, единиц	1	1	-	-	-	-
Число кинотеатров и киноустановок, единиц	1	1	-	-	-	-
Число спортивных сооружений – всего, единиц	95	15	4	4	2	6
Число детско-юношеских спортивных школ, единиц	-	-	-	-	-	-
Численность занимающихся в детско-юношеских спортивных школах, человек	-	-	-	-	-	-
Число добровольных формирований населения по охране общественного порядка, единиц	-	-	-	-	-	-
Количество объектов розничной торговли и общественного питания, единиц:						
магазины	147	80	4	6	1	2
торговые центры	-	-	-	-	-	-
павильоны	28	13	1	-	-	-
палатки, киоски	14	9	-	-	-	-
аптеки и аптечные магазины	4	4	-	-	-	-
аптечные киоски и пункты	-	-	-	-	-	-
общедоступные столовые, закусочные	4	2	-	-	-	-
Столовые учебных заведений, организаций, промышленных предприятий	21	6	1	1	1	1
рестораны, кафе, бары	6	6	-	-	-	-
автозаправочные станции	4	2	-	-	-	-
розничные рынки - всего	-	-	-	-	-	-
Число объектов бытового обслуживания населения, единиц	48	36	1	1	-	2

Наименование показателя	в том числе поселения:					
	Лебяжь- евское	Лермон- товское	Лиман- новское	Новосер- геевское	Озер- ненское	Полян- ское
Одиночное протяжение уличной водо- проводной сети, м	-	-	-	-	-	-
Одиночное протяжение уличной кана- лизационной сети, м	-	-	-	-	-	-
Общая площадь жилых помещений, тыс. кв. м	8,2	12	8,5	20,4	30,3	18,4
Общая площадь жилых помещений в ветхих и аварийных жилых домах, тыс. кв. м	-	-	-	-	-	-
Число проживающих в ветхих жилых домах, человек	262	59	122	357	62	421
Число проживающих в аварийных жилых домах, человек	16	52	49	-	53	19
Переселено из ветхих и аварийных жилых домов за отчетный год, че- ловек	-	-	-	-	-	-
Число дневных общеобразователь- ных учреждений на начало учебно- го года - всего, единиц	1	1	-	1	2	1
в них учащихся – всего, человек	55	44	-	137	237	153
Число вечерних (сменных) общеоб- разовательных учреждений – всего, единиц	-	-	-	-	-	-
в них учащихся – всего, человек	-	-	-	-	-	-
Число самостоятельных больничных учреждений, единиц	-	-	-	-	-	-
Число коек в самостоятельных боль- ничных учреждениях, койка	-	-	-	-	-	-
Мощность амбулаторно-поликли- нических учреждений (самостоя- тельных и отделений в составе больничных учреждений и других ЛПУ), посещений в смену	-	-	-	-	-	-
Численность врачей всех специаль- ностей (без зубных) в учреждениях здравоохранения, человек	-	1	-	1	-	-
Численность среднего медицинского персонала в учреждениях здраво- охранения, человек	1	2	1	4	4	1
Число фельдшерско-акушерских пунк- тов, единиц	1	1	1	2	3	1
Число негосударственных лечебно-про- филактических учреждений, единиц	-	-	-	-	-	-
Число коек в негосударственных лечеб- но-профилактических учреждениях, единиц	-	-	-	-	-	-
Число негосударственных амбула- торно-поликлинических учрежде- ний, единиц	-	-	-	-	-	-
Мощность негосударственных амбу- латорно-поликлинических учрежде- ний, посещений в смену	-	-	-	-	-	-

Наименование показателя	в том числе поселения:					
	Лебяжь- евское	Лермон- товское	Лиман- новское	Новосер- геевское	Озер- ненское	Полян- ское
Численность врачей всех специальностей (без зубных) в негосударственных лечебно-профилактических учреждениях, человек	-	-	-	-	-	-
Численность среднего медицинского персонала в негосударственных лечебно-профилактических учреждениях, человек	-	-	-	-	-	-
Число стационарных учреждений социального обслуживания для граждан пожилого возраста и инвалидов (взрослых), единиц	-	-	-	-	-	-
Число учреждений для детей-инвалидов, единиц	-	-	-	-	-	-
Число учреждений культурно-досугового типа, единиц	1	2	1	3	3	1
Число библиотек, единиц	-	-	-	-	-	-
Число музеев, единиц	-	-	-	-	-	-
Число профессиональных театров, единиц	-	-	-	-	-	-
Число парков культуры и отдыха (городских садов), единиц	-	-	-	-	-	-
Число детских музыкальных, художественных, хореографических школ и школ искусств, единиц	-	-	-	-	-	-
Число кинотеатров и киноустановок, единиц	-	-	-	-	-	-
Число спортивных сооружений – всего, единиц	6	6	3	2	8	5
Число детско-юношеских спортивных школ, единиц	-	-	-	-	-	-
Численность занимающихся в детско-юношеских спортивных школах, человек	-	-	-	-	-	-
Число добровольных формирований населения по охране общественного порядка, единиц	-	-	-	-	-	-
Количество объектов розничной торговли и общественного питания, единиц:						
магазины	1	3	2	5	9	8
торговые центры	-	-	-	-	-	-
павильоны	2	-	1	2	-	3
палатки, киоски	-	-	-	1	-	-
аптеки и аптечные магазины	-	-	-	-	-	-
аптечные киоски и пункты	-	-	-	-	-	-
общедоступные столовые, закусочные	-	-	-	-	-	-
Столовые учебных заведений, организаций, промышленных предприятий	1	1	-	1	2	-
рестораны, кафе, бары	-	-	-	-	-	-
автозаправочные станции	-	-	-	-	-	-
розничные рынки - всего	-	-	-	-	-	-
Число объектов бытового обслуживания населения, единиц	1	-	-	-	1	1

Наименование показателя	в том числе поселения:				
	Сосновское	Томское	Украинское	Фроловское	Широкологское
Одинокое протяжение уличной водопроводной сети, м	-	2300	2000	-	-
Одинокое протяжение уличной канализационной сети, м	-	1800	-	-	-
Общая площадь жилых помещений, тыс. кв. м	14,3	78,5	18,2	8,7	10,3
Общая площадь жилых помещений в ветхих и аварийных жилых домах, тыс. кв. м	-	-	-	-	-
Число проживающих в ветхих жилых домах, человек	157	1632	98	11	37
Число проживающих в аварийных жилых домах, человек	101	62	449	-	20
Переселено из ветхих и аварийных жилых домов за отчетный год, человек	-	-	-	-	-
Число дневных общеобразовательных учреждений на начало учебного года - всего, единиц	1	2	1	1	1
в них учащихся – всего, человек	133	522	104	67	57
Число вечерних (сменных) общеобразовательных учреждений – всего, единиц	-	-	-	-	-
в них учащихся – всего, человек	-	-	-	-	-
Число самостоятельных больничных учреждений, единиц	-	-	-	-	-
Число коек в самостоятельных больничных учреждениях, койка	-	-	-	-	-
Мощность амбулаторно-поликлинических учреждений (самостоятельных и отделений в составе больничных учреждений и других ЛПУ), посещений в смену	-	-	-	-	-
Численность врачей всех специальностей (без зубных) в учреждениях здравоохранения, человек	-	-	-	-	-
Численность среднего медицинского персонала в учреждениях здравоохранения, человек	2	6	3	2	1
Число фельдшерско-акушерских пунктов, единиц	3	4	2	2	1
Число негосударственных лечебно-профилактических учреждений, единиц	-	-	-	-	-
Число коек в негосударственных лечебно-профилактических учреждениях, единиц	-	-	-	-	-
Число негосударственных амбулаторно-поликлинических учреждений, единиц	-	-	-	-	-
Мощность негосударственных амбулаторно-поликлинических учреждений, посещений в смену	-	-	-	-	-
Численность врачей всех специальностей (без зубных) в негосударственных лечебно-профилактических учреждениях, человек	-	-	-	-	-
Численность среднего медицинского персонала в негосударственных лечебно-профилактических учреждениях, человек	-	-	-	-	-
Число стационарных учреждений социального обслуживания для граждан пожилого возраста и инвалидов (взрослых), единиц	-	-	-	-	-
Число учреждений для детей-инвалидов, единиц	-	-	-	-	-
Число учреждений культурно-досугового типа, единиц	3	6	3	2	3
Число библиотек, единиц	-	-	-	-	-
Число музеев, единиц	-	-	-	-	-
Число профессиональных театров, единиц	-	-	-	-	-
Число парков культуры и отдыха (городских садов), единиц	-	-	-	-	-

Наименование показателя	в том числе поселения:				
	Соснов-ское	Томское	Украин-ское	Фролов-ское	Широко-логское
Число детских музыкальных, художественных, хореографических школ и школ искусств, единиц	-	-	-	-	-
Число кинотеатров и киноустановок, единиц	-	-	-	-	-
Число спортивных сооружений – всего, единиц	8	11	7	4	4
Число детско-юношеских спортивных школ, единиц	-	-	-	-	-
Численность занимающихся в детско-юношеских спортивных школах, человек	-	-	-	-	-
Число добровольных формирований населения по охране общественного порядка, единиц	-	-	-	-	-
Количество объектов розничной торговли и общественного питания, единиц:					
магазины	4	11	6	1	4
торговые центры	-	-	-	-	-
павильоны	-	5	-	-	1
палатки, киоски	-	4	-	-	-
аптеки и аптечные магазины	-	-	-	-	-
аптечные киоски и пункты	-	-	-	-	-
общедоступные столовые, закусочные	-	2	-	-	-
столовые учебных заведений, организаций, промышленных предприятий	1	2	1	1	1
рестораны, кафе, бары	-	-	-	-	-
автозаправочные станции	-	2	-	-	-
розничные рынки - всего	-	-	-	-	-
Число объектов бытового обслуживания населения, единиц	-	1	1	1	2



С КОВОРДИНСКИЙ РАЙОН



25. СКОВОРОДИНСКИЙ РАЙОН

Сковородинский район образован в 1926 году. На юге проходит государственная граница с Китаем. На западе район граничит с Читинской областью, на севере - с Тындинским, на востоке - с Магдагачинским районами, центр - г.Сковородино. Расстояние до г. Благовещенска - 670 км.

Численность постоянного населения района на 1 января 2013 года – 28,5 тыс. человек (3,5% населения Амурской области). Площадь - 20,51 тыс. кв. км. Плотность населения - 1,4 человека на 1 кв. км.

Полезные ископаемые - Верхнеамурский золотоносный район, Верхне-Приамурская золотомолибденовая зона с ртутью, свинцом и цинком; бурые и каменные угли, Неверское месторождение кварцитов, цементных известняков, кирпичных глин, песчаников и песков, Игнашинский минеральный источник.

В Сковородинском районе на одном из своих карьеров ведет добычу золота ОАО Прииск Соловьевский. В 2012 году золота в районе добыто на 59,4% меньше, чем в предыдущем году.

На 1 января 2013 года в районе зарегистрировано 271 предприятие и организация, в том числе по видам экономической деятельности: промышленное производство – 28, сельское хозяйство, охота и лесное хозяйство – 6, оптовая и розничная торговля – 42, транспорт и связь - 27, строительство – 23.

Основной вид экономической деятельности - железнодорожный транспорт, который представляют предприятия Свободненского отделения Забайкальской железной дороги – филиала ОАО «РЖД». Через территорию района проходит крупнейшая железнодорожная магистраль, поэтому ряд крупных предприятий района производят свою продукцию для нужд железных дорог. Так, Талданский щебеночный завод осуществляет добычу материалов строительных нерудных, в 2012 году по сравнению с предыдущим годом их добыто на 7,7% больше, и составляет 20,3% от областного объема добычи.

Талданский щебеночный завод основан в 1981 году на территории поселка Талдан. С июля 2008 года Талданский щебеночный завод является филиалом ОАО «Первая нерудная компания», созданного на базе имущества ОАО «Российские железные дороги», и разрабатывает месторождение порфиринов и туфов, а также выпускает путевой щебень фракции 25-60 мм, строительный щебень фракции 5-25 мм в соотношениях 73% и 27%, а также бутовый камень фракции более 60 мм. Основным потребителем продукции является Забайкальская железная дорога – филиал ОАО «РЖД».

В 2012 году закончилось строительство единой нефтепроводной системы по маршруту: г.Тайшет (Иркутская область) - Алдан (Республика Саха (Якутия) - г.Сковородино (Амурская область) с выходом в район г.Находка (Приморский край). В рамках строительства первой очереди нефтепровода «Восточная Сибирь-Тихий океан (ВСТО)» в городе Сковородино был введен в действие в 2009 году нефтетерминал по перекачке нефти, поступаемой по нефтепроводу из Сибири, на железнодорожный транспорт для дальнейшей отправки в нефтепорт Козьмино (Приморский край).

Суровые природно-климатические условия неблагоприятно сказываются на развитии сельского хозяйства. Под посевными площадями сельскохозяйственных культур в 2012 году было занято 1,5 тыс. га. поголовье крупного рогатого скота на конец 2012 года составило 1,6 тыс. голов, свиней – 0,5 тыс. голов. Произведено скота и птицы на убой в убойном весе - 0,2 тыс. тонн, молока – 2,0 тыс. тонн.

В районе 15 дошкольных учреждений, которые посещают 1324 ребенка.

Культурным обслуживанием населения района занимаются 12 общедоступных библиотек с книжным фондом 144,4 тыс. экземпляров, 12 клубов на 1220 мест, 2 музея.

Лечебно-профилактическую помощь населению оказывает 1 врачебное больничное учреждение на 138 коек, 9 амбулаторно-поликлинических учреждений мощностью 795,3 посещения в смену и 8 фельдшерско-акушерских пунктов. В системе здравоохранения работает 53 врача, 194 работника среднего медицинского персонала. На территории района располагаются комплексный заказник Урушинский площадью 30 тыс. га, памятник природы - Игнашинский минеральный источник. Главный исторический памятник - первое поселение на берегу Амура - Албазино. Всего в районе 34 памятника истории и культуры.

Основные социально-экономические показатели

	2000	2005	2008	2009	2010	2011	2012
Объем отгруженных товаров собственного производства, выполненных работ и услуг собственными силами по видам деятельности, млн. рублей ¹⁾	-	101,7	312,1	388,4	932,9	2167,0	2450,3
Добыча полезных ископаемых, млн. рублей	-	-	*	*	*	660,0	*

¹⁾ Структурирование информации с 2005 года на основе общероссийского классификатора видов экономической деятельности (ОКВЭД) по кругу крупных и средних предприятий

С К О В О Р О Д И Н С К И Й Р А Й О Н

	2000	2005	2008	2009	2010	2011	2012
в т.ч. добыча гравия, песка	-	-	*	*	*	*	*
Обрабатывающие производства, всего, млн. рублей	-	36,1	13,2	28,6	420,2	1418,7	1657,3
в т.ч. производство пищевых продуктов, включая напитки, и табака	-	29,3	11,4	12,7	9,0	7,0	*
обработка древесины и производство изделий из дерева	-	3,3	1,6	13,7	6,5	8,7	1,7
целлюлозно-бумажное производство, издательская и полиграфическая деятельность	-	1,2	-	-	-	-	-
химическое производство	-	1,3	*	*	*	*	-
производство прочих неметаллических минеральных продуктов	-	0,2	-	0,0	-	-	*
металлургическое производство и производство готовых металлических изделий	-	0,6	*	*	*	*	*
производство машин и оборудования	-	0,2	-	-	-	*	*
Производство и распределение электроэнергии, газа, воды, всего, млн. рублей	-	65,6	200,9	144,8	99,2	88,3	298,7
в т.ч. производство, передача и распределение электроэнергии, газа, пара и горячей воды	-	60,6	172,8	144,8	78,3	71,8	257,9
Ввод в действие жилых домов, тыс. кв. м. общ. пл.	0,8	0,6	1,4	0,5	1,3	5,6	5,8
Инвестиции в основной капитал, млн. рублей ¹⁾	164,6	1024,1	3553,4	8198,4	7180,2	2819,4	2338,7
Объем работ, выполненных по виду деятельности «Строительство» в действующих ценах, тыс. рублей	60,6	439,7	2422,4	2597,1	3228,5	2286,2	970,0
Продукция сельского хозяйства в хозяйствах всех категорий, млн. рублей	91,3	74,5	140,4	184,1	195,1	202,4	183,0
Индексы производства продукции сельского хозяйства в хозяйствах всех категорий, (в сопоставимых ценах; в % к предыдущему году)	157,0	64,1	105,1	77,6	101,8	95,0	92,2
Произведено продукции сельскохозяйственными:							
скот и птица на убой (в живом весе), тонн	6	13	10	10	11	75	28
Грузооборот автомобильного транспорта организаций всех видов экономической деятельности, млн. т-км ²⁾	13,7	11,7	14,1	14,1	15,4	3,2	1,3
Пассажиروоборот автомобильного транспорта организаций всех видов деятельности, млн. пасс-км.	4,5	9,6	*	*	*	*	*
Оборот розничной торговли по всем каналам реализации, млн. рублей	157,0	347,5	706,5	853,8	1006,3	1432,1	1603,3
Оборот общественного питания, млн. рублей	3,7	9,7	16,7	16,1	20,3	27,0	33,4

¹⁾ За 2005-2011 гг. по полному кругу, за 2012 год – без субъектов малого предпринимательства и объема инвестиций, не наблюдаемых прямыми статистическими методами

²⁾ Данные по крупным и средним организациям

	2000	2005	2008	2009	2010	2011	2012
Объем платных услуг населению, млн. рублей	19,1	79,3	144,2 ¹⁾	148,0 ¹⁾	185,1 ¹⁾	175,3 ¹⁾	191,3 ¹⁾
Задолженность предприятий и организаций, млн. рублей							
дебиторская	44,8	204,4	136,4	163,9	274,0	661,1	115,9
кредиторская	179,8	485,9	203,1	195,3	405,9	475,8	315,3
Начисленная среднемесячная номинальная заработная плата одного работника, рублей: ¹⁾	3134,3	10697,3	19794,0	23331,7	30856,4	33693,2	35526,7
Численность официально зарегистрированных безработных (на конец декабря), человек	315	485	326	261	336	315	325
Просроченная задолженность по заработной плате (на конец года), тыс. рублей	6757	-	-	-	-	-	-

Организации, находящиеся на территории муниципального образования

Должность	Ф.И.О. руководителя	Телефон
Код (41654)		
Сковородинский районный Совет народных депутатов		
<i>676011, г. Сковородино, ул. Победы, 33</i>		
Председатель	Цыбров Виктор Петрович	2-22-17
Администрация Сковородинского района		
<i>676011, г. Сковородино, ул. Победы, 33</i>		
Глава	Тарасов Алексей Алексеевич	2-22-17
Основные предприятия (организации)		
Промышленные предприятия		
ООО «Нефтетерминал»		
<i>676011, г. Сковородино, ул. Красноармейская, д. 19</i>		
Генеральный директор	Захаров Павел Михайлович	40-901
Талданский щебеночный завод – филиал ОАО «ПНК»		
<i>676009, п. Талдан</i>		
Директор	Кулиш Валерий Анатольевич	56-3-50
Строительные организации		
СМП № 261 структурное подразделение дорстройтреста Забайкальской железной дороги		
<i>676011, г. Сковородино, ул. Победы, 13</i>		
Начальник	Громыко Виктор Анатольевич	5-24-59
ООО «Конкор»		
<i>676014, г. Сковородино, ул. Победы, 1</i>		
Директор	Ромоненко Игорь Владимирович	2-24-73
Предприятия связи		
Участок Зейского Почтамта		
<i>676011, г. Сковородино, ул. Победы, 46</i>		
Начальник	Языкова Любовь Павловна	2-26-13
Банки		
Дополнительный офис Супербанк г. Сковородино		
<i>676011, г. Сковородино, ул. Победы, 36</i>		
Заведующая	Стогний Галина Владимировна	2-23-40
Дополнительный офис № 048 Тындинского отделения № 3707 АК СБ РФ		
<i>676011, г. Сковородино, ул. Победы, 46</i>		
Заведующая	Сушко Елена Станиславовна	2-24-48

¹⁾ Данные по крупным и средним организациям

Должность	Ф.И.О. руководителя	Телефон
Дополнительный офис №4463 ОАО АКБ «Росбанк» 676011, г. Сковородино, ул. Победы, 3б		
Заведующая	Шаломова Елена Сергеевна	2-01-82

Характеристика городских и сельских поселений

В районе 30 сельских населенных пунктов, 1 город районного подчинения, 2 поселка городского типа, которые объединены в 10 муниципальных образований.

Муниципальное образование г. Сковородино:

г. Сковородино образован в 1908 году при строительстве Амурской железнодорожной магистрали как поселок Змеиный. Позже был переименован в Невер-1, а с 1911 года в Рухлово. 16 декабря 1938 года г. Рухлово был переименован в г. Сковородино;

п. Лесной (1949г.).

Муниципальное образование пгт Ерофей Павлович:

пгт Ерофей Павлович (1909г.) назван в честь Ерофея Павловича Хабарова, спустившегося по реке Урке к Амуру в 1650г. С 1934г. - поселок городского типа;

железнодорожная станция Большая Омутная;

с. Игнашино;

железнодорожный разъезд Аячи;

железнодорожный разъезд Ороченский;

железнодорожный разъезд Иташино;

железнодорожный разъезд Сегачама;

железнодорожный разъезд Текан;

железнодорожный блок-пост Ягодный.

Муниципальное образование пгт Уруша:

пгт Уруша основан в 1909 году, с 1950г. - поселок городского типа

железнодорожная станция Глубокий;

железнодорожная станция Сгибеево;

железнодорожная станция Улятка;

железнодорожная станция Халан;

железнодорожный блок-пост Читкан;

железнодорожный блок-пост Ковали;

п. Улягир.

Албазинское муниципальное образование:

с. Албазино (1857г.) образовано забайкальскими казаками на месте существовавшего в XVIIIв. г. Албазина – центра Албазинского воеводства;

с. Осежино (1949г.).

Джалиндинское муниципальное образование:

с. Джалинда (с эвенкийского: делинда, делингдэ - таймень, тайменевая река) образовано в 1860 году, ранее называлось Рейново. Переименовано после переноса сюда золотопромышленной компании «Джалинда»;

п. Среднерейновский (1932г.) до 1971 года назывался Лесопункт, 41-й километр Рейновской ветки;

п. Таежный (1953г.) до 1971 года носил название 46-й километр Рейновской ветки.

Неверское муниципальное образование:

с. Невер (1907г.) получило название от реки Большой Невер, на берегах которой расположено село. До 1934 года называлось Ларинский;

железнодорожная станция Ульручьи (1915г.).

Солнечное муниципальное образование:

п. Солнечный (1969г.);

железнодорожная станция БАМ (1933г.) основана в период строительства железнодорожной ветки к Тынде;

железнодорожная станция Имачи.

Талданское муниципальное образование:

с. Талдан (1910г.).

Тахтамыгдинское муниципальное образование:

с. Тахтамыгда основано в 1912 году в связи со строительством железной дороги;

железнодорожная станция Мадалан (1909г.);

п. Ольдой (1909г.) получил название от одноименной реки, на берегах которой расположен.

Отдельные объекты социальной инфраструктуры муниципального образования за 2012 год

Наименование показателя	Сквородинский район	в том числе поселения:			
		г. Скворородино	пгт Ерофей Павлович	пгт Уруша	Албазинское
Одинокое протяжение уличной водопроводной сети, м	49400	13450	8800	22200	-
Одинокое протяжение уличной канализационной сети, м	20200	14250	1800	3530	-
Общая площадь жилых помещений, тыс. кв. м	732,9	313,2	123,4	79,64	10,8
Общая площадь жилых помещений в ветхих и аварийных жилых домах, тыс. кв. м	-	-	-	-	-
Число проживающих в ветхих жилых домах, человек	-	-	-	-	-
Число проживающих в аварийных жилых домах, человек	3400	1465	500	456	32
Переселено из ветхих и аварийных жилых домов за отчетный год, человек	61	27	15	12	-
Число дневных общеобразовательных учреждений на начало учебного года - всего, единиц	15	3	2	1	1
в них учащихся – всего, человек	3685	1203	712	600	60
Число вечерних (сменных) общеобразовательных учреждений – всего, единиц	1	-	-	-	-
в них учащихся – всего, человек	155	-	-	-	-
Число самостоятельных больничных учреждений, единиц	1	1	-	-	-
Число коек в самостоятельных больничных учреждениях, койка	97	97	-	-	-
Мощность амбулаторно-поликлинических учреждений (самостоятельных и отделений в составе больничных учреждений и других ЛПУ), посещений в смену	660,3	349,9	62	75	-
Численность врачей всех специальностей (без зубных) в учреждениях здравоохранения, человек	38	25	5	3	-
Численность среднего медицинского персонала в учреждениях здравоохранения, человек	159	82	16	15	1
Число фельдшерско-акушерских пунктов, единиц	7	-	1	-	1
Число негосударственных лечебно-профилактических учреждений, единиц	-	-	-	-	-
Число коек в негосударственных лечебно-профилактических учреждениях, единиц	-	-	-	-	-
Число негосударственных амбулаторно-поликлинических учреждений, единиц	-	-	-	-	-
Мощность негосударственных амбулаторно-поликлинических учреждений, посещений в смену	-	-	-	-	-
Численность врачей всех специальностей (без зубных) в негосударственных лечебно-профилактических учреждениях, человек	-	-	-	-	-
Численность среднего медицинского персонала в негосударственных лечебно-профилактических учреждениях, человек	-	-	-	-	-
Число стационарных учреждений социального обслуживания для граждан пожилого возраста и инвалидов (взрослых), единиц	-	-	-	-	-
Число учреждений для детей-инвалидов, единиц	-	-	-	-	-
Число учреждений культурно-досугового типа, единиц	12	2	2	1	2

С К О В О Р О Д И Н С К И Й Р А Й О Н

Наименование показателя	Сквородинский район	в том числе поселения:			
		г. Скворородино	пгт Ерофей Павлович	пгт Уруша	Албазинское
Число библиотек, единиц	12	2	2	2	1
Число музеев, единиц	2	1	-	-	1
Число профессиональных театров, единиц	-	-	-	-	-
Число парков культуры и отдыха (городских садов), единиц	-	-	-	-	-
Число детских музыкальных, художественных, хореографических школ и школ искусств, единиц	1	1	-	-	-
Число кинотеатров и киноустановок, единиц	-	-	-	-	-
Число спортивных сооружений – всего, единиц	58	16	10	8	4
Число детско-юношеских спортивных школ, единиц	-	-	-	-	-
Численность занимающихся в детско-юношеских спортивных школах, человек	-	-	-	-	-
Число добровольных формирований населения по охране общественного порядка, единиц	-	-	-	-	-
Количество объектов розничной торговли и общественного питания, единиц:					
магазины	213	79	25	30	2
торговые центры	-	-	-	-	-
павильоны	43	23	13	6	-
палатки, киоски	20	8	7	-	-
аптеки и аптечные магазины	7	3	1	2	-
аптечные киоски и пункты	9	3	2	1	-
общедоступные столовые, закусочные	12	7	2	1	-
столовые учебных заведений, организаций, промышленных предприятий	24	9	5	2	1
рестораны, кафе, бары	17	11	2	1	-
автозаправочные станции	11	4	2	2	-
розничные рынки - всего	-	-	-	-	-
Число объектов бытового обслуживания населения, единиц	62	41	9	6	-

продолжение таблицы

Наименование показателя	в том числе поселения:				
	Джалиндинское	Неверское	Солнечное	Талданское	Тахтамыгдинское
Одинокое протяжение уличной водопроводной сети, м	-	50	-	4900	-
Одинокое протяжение уличной канализационной сети, м	-	-	-	520	100
Общая площадь жилых помещений, тыс. кв. м	28,1	42,9	36	70,1	28,8
Общая площадь жилых помещений в ветхих и аварийных жилых домах, тыс. кв. м	-	-	-	-	-
Число проживающих в ветхих жилых домах, человек	-	-	-	-	-
Число проживающих в аварийных жилых домах, человек	40	50	62	785	10
Переселено из ветхих и аварийных жилых домов за отчетный год, человек	-	2	-	5	-
Число дневных общеобразовательных учреждений на начало учебного года - всего, единиц	2	1	2	1	2
в них учащихся – всего, человек	162	243	208	352	145
Число вечерних (сменных) общеобразовательных учреждений – всего, единиц	-	-	-	-	1
в них учащихся – всего, человек	-	-	-	-	155

Наименование показателя	в том числе поселения:				
	Джалиндинское	Неверское	Солнечное	Талданское	Тахтамыгдинское
Число самостоятельных больничных учреждений, единиц	-	-	-	-	-
Число коек в самостоятельных больничных учреждениях, койка	-	-	-	-	-
Мощность амбулаторно-поликлинических учреждений (самостоятельных и отделений в составе больничных учреждений и других ЛПУ), посещений в смену	37	16,5	64	56,5	-
Численность врачей всех специальностей (без зубных) в учреждениях здравоохранения, человек	-	-	3	2	-
Численность среднего медицинского персонала в учреждениях здравоохранения, человек	10	7	12	16	-
Число фельдшерско-акушерских пунктов, единиц	2	1	1	-	1
Число негосударственных лечебно-профилактических учреждений, единиц	-	-	-	-	-
Число коек в негосударственных лечебно-профилактических учреждениях, единиц	-	-	-	-	-
Число негосударственных амбулаторно-поликлинических учреждений, единиц	-	-	-	-	-
Мощность негосударственных амбулаторно-поликлинических учреждений, посещений в смену	-	-	-	-	-
Численность врачей всех специальностей (без зубных) в негосударственных лечебно-профилактических учреждениях, человек	-	-	-	-	-
Численность среднего медицинского персонала в негосударственных лечебно-профилактических учреждениях, человек	-	-	-	-	-
Число стационарных учреждений социального обслуживания для граждан пожилого возраста и инвалидов (взрослых), единиц	-	-	-	-	-
Число учреждений для детей-инвалидов, единиц	-	-	-	-	-
Число учреждений культурно-досугового типа, единиц	1	1	1	1	1
Число библиотек, единиц	-	1	2	1	1
Число музеев, единиц	-	-	-	-	-
Число профессиональных театров, единиц	-	-	-	-	-
Число парков культуры и отдыха (городских садов), единиц	-	-	-	-	-
Число детских музыкальных, художественных, хореографических школ и школ искусств, единиц	-	-	-	-	-
Число кинотеатров и киноустановок, единиц	-	-	-	-	-
Число спортивных сооружений – всего, единиц	3	4	5	5	3
Число детско-юношеских спортивных школ, единиц	-	-	-	-	-
Численность занимающихся в детско-юношеских спортивных школах, человек	-	-	-	-	-
Число добровольных формирований населения по охране общественного порядка, единиц	-	-	-	-	-
Количество объектов розничной торговли и общественного питания, единиц:					
магазины	9	14	13	28	13
торговые центры	-	-	-	-	-
павильоны	-	-	1	-	-
палатки, киоски	-	-	-	5	-
аптеки и аптечные магазины	-	-	1	-	-
аптечные киоски и пункты	-	-	1	1	1
общедоступные столовые, закусочные	-	-	1	1	-

СКОВОРОДИНСКИЙ РАЙОН

Наименование показателя	в том числе поселения:				
	Джалдинское	Неверское	Солнечное	Талданское	Тахтамыгинское
столовые учебных заведений, организаций, промышленных предприятий	1	1	3	1	1
рестораны, кафе, бары	-	2	-	1	-
автозаправочные станции	-	1	-	1	1
розничные рынки - всего	-	-	-	-	-
Число объектов бытового обслуживания населения, единиц	-	2	1	2	1



Тамбовский район



26. ТАМБОВСКИЙ РАЙОН



Тамбовский район образован в 1926 году. Расположен на юго-западе Зейско-Буреинской равнины. Центр - село Тамбовка, которое находится на берегу реки Гильчин в 40 км от города Благовещенска.

Площадь района составляет 2,54 тыс. кв. км. Численность постоянного населения на 1 января 2013 года – 22,5 тыс. человек (2,8% населения Амурской области), плотность населения – 9 человек на 1 кв. км.

На 1 января 2013 года на территории района зарегистрировано 238 предприятий и организаций, в том числе по видам экономической деятельности: промышленное производство - 31, сельское хозяйство, охота и лесное хозяйство - 25, оптовая и розничная торговля – 28, строительство - 11, транспорт и связь - 5.

Тамбовский район является крупным производителем сельскохозяйственной продукции в Амурской области. Лидером в производстве пищевых продуктов является ООО продовольственная компания «Партизан», которая создана на базе сельскохозяйственного предприятия Агрофирмы «Партизан». На базе организаций создан замкнутый цикл - перерабатывают то, что производят. На выходе получают колбасы, сыры, кондитерские изделия, хлеб, перечень огромный. Эта продукция доводится непосредственно до потребителя, без всяких посредников и с полным контролем качества.

Основной вид экономической деятельности – сельскохозяйственное производство. В районе сосредоточено около 16,3% посевных площадей области, содержится 13,0% поголовья крупного рогатого скота, 13,6% - свиней.

Под посевами всех сельскохозяйственных культур в 2012 году было занято 163,4 тыс. га. Валовой сбор зерновых в весе после доработки – 64,7 тыс. тонн; сои – 139,0 тыс. тонн. Поголовье крупного рогатого скота во всех категориях хозяйств на конец 2012 года составило 13,0 тыс. голов, свиней – 10,0 тыс. голов. Произведено продукции животноводства в хозяйствах всех категорий: скота и птицы на убой в убойном весе – 2,0 тыс. тонн, молока – 22,2 тыс. тонн.

В районе 18 детских дошкольных учебных заведений, которые посещает 1024 ребенка; 20 общедоступных библиотек с книжным фондом 186,6 тыс. экземпляров, 27 клубов на 4470 мест, музей истории развития сельского хозяйства.

Лечебно-профилактическую помощь населению оказывает 1 врачебное больничное учреждение на 120 коек, 10 амбулаторно-поликлинических учреждений мощностью 586,6 посещений в смену и 16 фельдшерско-акушерских пунктов. В системе здравоохранения работает 67 врачей, 208 работников среднего медицинского персонала.

На территории района расположен орнитологический заказник «Муравьевский» площадью 31,6 тыс. га.

Основные социально-экономические показатели

	2000	2005	2008	2009	2010	2011	2012
Объем отгруженных товаров собственного производства, выполненных работ и услуг собственными силами по видам деятельности, млн. рублей ¹⁾	-	254,4	294,0	310,3	314,7	461,1	443,7
Обрабатывающие производства, всего, млн. рублей	-	201,7	269,6	297,3	302,2	445,4	393,0
в т.ч.							
производство пищевых продуктов, включая напитки, и табака	-	177,6	167,8	217,8	237,6	355,7	312,1
текстильное и швейное производство	-	1,4	0,6	0,3	-	-	-
обработка древесины и производство изделий из дерева	-	9,8	4,8	5,1	8,0	2,3	-
производство прочих неметаллических минеральных продуктов	-	4,3	*	*	*	*	*
целлюлозно-бумажное производство, издательская и полиграфическая деятельность	-	2,3	*	*	*	-	-

¹⁾ Структурирование информации с 2005 года на основе общероссийского классификатора видов экономической деятельности (ОК-ВЭД) по кругу крупных и средних предприятий

ТАМБОВСКИЙ РАЙОН

	2000	2005	2008	2009	2010	2011	2012
производство машин и оборудования	-	6,3	21,3	18,8	19,5	19,2	13,3
Производство и распределение электроэнергии, газа и воды, всего, млн. рублей	-	52,7	24,4	13,0	12,5	15,7	50,7
в т.ч. производство, передача и распределение электроэнергии, газа, пара и горячей воды	-	52,7	24,3	12,6	12,3	15,4	50,4
Инвестиции в основной капитал, млн. рублей ¹⁾	40,1	109,3	345,1	315,2	412,6	800,4	532,0
Ввод в действие жилых домов, тыс. кв. м. общ. пл.	2,3	1,0	1,1	1,3	4,3	3,9	9,8
Объем работ, выполненных по виду деятельности «Строительство» в действующих ценах, млн. рублей	4,7	39,3	96,6	75,5	40,9	62,7	63,0
Продукция сельского хозяйства в хозяйствах всех категорий, млн. рублей	919,2	1456,5	2249,0	2958,9	2928,6	3875,5	3731,5
Индексы производства продукции сельского хозяйства в хозяйствах всех категорий, (в сопоставимых ценах; в % к предыдущему году)	119,7	109,6	91,3	118,9	102,4	120,8	87,2
Произведено продукции сельхозорганизациями:							
скот и птица на убой (в живом весе), тонн	823	1208	1093	1144	962	521	624
молоко, тонн	11432	9987	11335	10904	11281	11696	12487
Грузооборот автомобильного транспорта всех видов экономической деятельности, млн. т-км ²⁾	33,1	26,4	21,2	31,6	22,5	21,9	22,3
Пассажирооборот автомобильного транспорта организаций всех видов деятельности, млн. пасс-км.	11,3	13,2	*	*	*	*	*
Оборот розничной торговли по всем каналам реализации, млн. рублей	135,0	289,7	357,2	386,2	424,3	611,5	869,3
Оборот общественного питания, млн. рублей	3,3	20,7	37,1	41,2	46,9	65,6	64,9
Объем платных услуг населению, млн. рублей	8,2	86,7	26,7 ²⁾	34,5 ²⁾	40,6 ²⁾	30,9 ²⁾	62,7 ²⁾
Задолженность предприятий и организаций, млн. рублей							
дебиторская	61,4	158,8	168,9	127,6	259,1	305,8	267,1
кредиторская	82,5	233,0	324,4	263,3	324,6	219,8	385,1
Начисленная среднемесячная номинальная заработная плата одного работника, рублей ²⁾	1117,6	4883,2	10240,8	12228,6	12895,5	14671,4	18462,3
Численность официально зарегистрированных безработных (на конец декабря), человек	315	852	1069	813	664	702	713
Просроченная задолженность по заработной плате (на конец года), тыс. рублей	6929	4991	-	-	-	-	-



¹⁾ За 2005-2011гг. по полному кругу, за 2012 год – без субъектов малого предпринимательства и объема инвестиций, не наблюдаемых прямыми статистическими методами

²⁾ Данные по крупным и средним организациям

Организации, находящиеся на территории муниципального образования

Должность	Ф.И.О. руководителя	Телефон
	Код (41638)	
	Тамбовский районный Совет народных депутатов <i>676950, с. Тамбовка, ул. Ленинская, 90</i>	
Председатель	Кузнецова Елена Валентиновна	21-3-34
	Администрация Тамбовского района <i>676950, с. Тамбовка, ул. Ленинская, 90</i>	
Глава	Змушко Николай Николаевич	21-4-06
	Основные предприятия (организации)	
	Строительные организации	
	ОАО «Тамбовскагропромстрой – 1» <i>676950, с. Тамбовка, ул. 50 лет Октября, 78</i>	
Директор	Широбоков Анатолий Кузьмич	21-4-27
	Сельскохозяйственные предприятия	
	ФГУП «Садовое» <i>676975, с. Садовое</i>	
Директор	Шпилев Сергей Николаевич	30-1-48
	ЗАО «Партизан» <i>676961, с. Раздольное, проспект Ленина, 11</i>	
Генеральный директор	Силохин Виктор Анатольевич	36-1-67
	ООО «Амурский партизан» <i>676950, с. Тамбовка, ул. Ленинская, 54</i>	
Генеральный директор	Степаненко Надежда Викторовна	21-2-36
	ОАО «Димский» <i>676952, с. Новоалександровка, ул. Центральная, 1</i>	
Генеральный директор	Валова Людмила Анатольевна	39-1-16
	СПК «Корфовский» <i>676955, с. Красное, ул. Центральная, 1</i>	
Директор	Гришин Виталий Евгеньевич	36-6-21
	СПК «Амур» <i>676963, с. Куропатино, ул. Ленинская, 16</i>	
Председатель	Бобриков Владимир Андреевич	36-5-31
	ООО «Приамурье» <i>676953, с. Козьмодемьяновка, ул. Ступникова, 3</i>	
Генеральный директор	Кочетков Александр Захарович	38-1-10
	ОАО «Байкал» <i>676956, с. Жариково, пер. Школьный, 1</i>	
Генеральный директор	Ткаченко Сергей Александрович	31-1-43
	Колхоз им. В.А. Чапаева <i>676960, с. Жариково, пер. Комсомольский, 2</i>	
Председатель	Проклов Андрей Васильевич	33-1-12
	СПК «Знамя» <i>676962, с. Николаевка, ул. Амурская, 21-Б</i>	
Председатель	Петров Геннадий Михайлович	36-3-16
	СПК «Искра» <i>676950, с. Тамбовка, ул. Пионерская, 72</i>	
Председатель	Гунин Иван Юрьевич	21-5-22
	ОАО «Ленинское» <i>676971, с. Толстовка, ул. Комсомольская, 19</i>	
Исполнительный директор	Носаченко Михаил Николаевич	37-1-12

Должность	Ф.И.О. руководителя	Телефон
СПК «Сир - Агро»		
Председатель	676964, с. Муравьевка, ул. Почтовая, 4 Давыдов Александр Николаевич	23-0-14
ООО «ПК Партизан»		
Директор	676961, с. Раздольное, проспект Ленина, 11, оф.1 Деменко Игорь Викторович	36-9-20
ООО «ТД Партизан»		
Генеральный директор	676961, с. Раздольное, проспект Ленина, 7, оф.1 Мазур Александр Станиславович	36-1-47
Банки		
Дальневосточный банк ОАО «Сбербанк России» г. Хабаровск		
Управляющий	676950, с. Тамбовка, ул. Калинина, 68 Рычкова Раиса Алексеевна	21-2-50
Дополнительный офис Амурского регионального филиала ОАО «Российский сельскохозяйственный банк» офис №3349/23/02		
Управляющий	676950, с. Тамбовка, ул. 50 лет Октября, 13 Шахрай Татьяна Владимировна	21-3-30

Характеристика сельских поселений

В состав района входит 14 муниципальных образований, объединяющих 27 сельских населённых пунктов.

Тамбовское муниципальное образование:

- с. Тамбовка основано в 1873 году переселенцами из Тамбовской губернии;
- с. Косицино (1867г.) название дано по фамилии первых поселенцев - братьев Косициных;
- с. Привольное (1932г.) до 1964 года – 1-е отделение совхоза «Димский»;
- с. Придорожное (1932г.) до 1964 года – 2-е отделение совхоза «Димский».

Жариковское муниципальное образование:

- с. Жариково (1887г.) названо по фамилии первых поселенцев;
- с. Свободка основано в 1880 году как заимка Дружинных.

Козьмодемьяновское муниципальное образование:

- с. Козьмодемьяновка (1887г.) до 1891 года называлось Кутейниково;
- с. Чуевка (1888г.) образовано переселенцами из одноименного села Тамбовской губернии;
- с. Липовка (1900г.).

Красненское муниципальное образование:

- с. Красное (1928г.);
- с. Корфово (1905г.) названо по фамилии первого приамурского генерал-губернатора А.Н. Корфа.

Куропатинское муниципальное образование:

- с. Куропатино (1903г.) первоначально называлось Куропатинский;
- с. Духовское (1902г.) названо по фамилии приамурского генерал-губернатора С.М. Духовского.

Лазаревское муниципальное образование:

- с. Лазаревка (1881г.) названо по имени губернатора Амурской области генерал-майора П.С. Лазарева.

Лермонтовское муниципальное образование:

- с. Лермонтовка (1924г.) названо в честь М.Ю. Лермонтова.

Муравьевское муниципальное образование:

- с. Муравьевка (1902г.) название дано в честь Н.Н. Муравьева-Амурского;
- с. Резуновка основано в 1918 году.

Николаевское муниципальное образование:

- с. Николаевка (1900г.).

Новоалександровское муниципальное образование:

- с. Новоалександровка (1895г.) называлось Александровка. Современное название получило после пожара 1929 года, когда село было заново отстроено на новом месте;
- с. Лиманное (1932г.) до 1964 года – 3-е отделение совхоза «Димский».

Раздольненское муниципальное образование:

- с. Раздольное (1910г.);
- с. Рощино (1920г.) до 1964 года – 1-е отделение совхоза «Партизан»;
- с. Гильчин (1870г.) основано переселенцами из Тамбовской и Самарской губерний.

Садовское муниципальное образование:

с. Садовое (1909г.) образовано как Амурское опытное поле под названием Озерки. Современное название с 1966г.;

с. Лозовое (1931г.) до 1960г. - центральная усадьба «Совхоза им. Лазо»;

с. Орleckое (1931г.) до 1960г. - отделение «Совхоза им. Лазо».

Толстовское муниципальное образование:

с. Толстовка (1884г.) названо по фамилии первых поселенцев Толстовых.

Отдельные объекты социальной инфраструктуры муниципального образования за 2012 год

Наименование показателя	Там-бовский район	в том числе поселения:					
		Жариковское	Козьмодемьяновское	Красненское	Куропатинское	Лермонтовское	Лазаревское
Одинокое протяжение уличной водопроводной сети, м	48700	2800	1800	-	-	3700	1200
Одинокое протяжение уличной канализационной сети, м	14700	-	-	-	-	800	-
Общая площадь жилых помещений, тыс. кв. м	456,5	13,83	39,92	9,4	10,11	8,2	8,8
Общая площадь жилых помещений в ветхих и аварийных жилых домах, тыс. кв. м	-	-	-	-	-	-	-
Число проживающих в ветхих жилых домах, человек	700	-	79	-	-	2	-
Число проживающих в аварийных жилых домах, человек	100	-	-	-	-	-	-
Переселено из ветхих и аварийных жилых домов за отчетный год, человек	-	-	-	-	-	-	-
Число дневных общеобразовательных учреждений на начало учебного года - всего, единиц	17	1	1	1	1	1	1
в них учащихся – всего, человек	2951	103	244	48	96	100	36
Число вечерних (сменных) общеобразовательных учреждений – всего, единиц	-	-	-	-	-	-	-
в них учащихся – всего, человек	-	-	-	-	-	-	-
Число самостоятельных больничных учреждений, единиц	1	-	-	-	-	-	-
Число коек в самостоятельных больничных учреждениях, койка	105	-	-	-	-	-	-
Мощность амбулаторно-поликлинических учреждений (самостоятельных и отделений в составе больничных учреждений и других ЛПУ), посещений в смену	586,6	-	-	-	-	-	-
Численность врачей всех специальностей (без зубных) в учреждениях здравоохранения, человек	63	-	2	-	-	1	-
Численность среднего медицинского персонала в учреждениях здравоохранения, человек	179	2	4	2	1	2	1
Число фельдшерско-акушерских пунктов, единиц	16	2	2	2	1	-	1
Число негосударственных лечебно-профилактических учреждений, единиц	-	-	-	-	-	-	-
Число коек в негосударственных лечебно-профилактических учреждениях, единиц	-	-	-	-	-	-	-
Число негосударственных амбулаторно-поликлинических учреждений, единиц	-	-	-	-	-	-	-
Мощность негосударственных амбулаторно-поликлинических учреждений, посещений в смену	-	-	-	-	-	-	-

ТАМБОВСКИЙ РАЙОН

Наименование показателя	Там- бов- ский район	в том числе поселения:					
		Жари ков- ское	Козь мо- демь- янов- ское	Крас нен- ское	Куро- патин- ское	Лер- монтов ское	Лазарев- ское
Численность врачей всех специальностей (без зубных) в негосударственных лечебно-профилактических учреждениях, человек	-	-	-	-	-	-	-
Численность среднего медицинского персонала в негосударственных лечебно-профилактических учреждениях, человек	-	-	-	-	-	-	-
Число стационарных учреждений социального обслуживания для граждан пожилого возраста и инвалидов (взрослых), единиц	1	-	1	-	-	-	-
Число учреждений для детей-инвалидов, единиц	-	-	-	-	-	-	-
Число учреждений культурно-досугового типа, единиц	27	2	3	2	2	1	1
Число библиотек, единиц	20	1	2	1	1	1	1
Число музеев, единиц	1	-	-	-	-	-	-
Число профессиональных театров, единиц	-	-	-	-	-	-	-
Число парков культуры и отдыха (городских садов), единиц	-	-	-	-	-	-	-
Число детских музыкальных, художественных, хореографических школ и школ искусств, единиц	1	-	-	-	-	-	-
Число кинотеатров и киноустановок, единиц	-	-	-	-	-	-	-
Число спортивных сооружений – всего, единиц	61	2	6	2	2	2	1
Число детско-юношеских спортивных школ, единиц	1	-	-	-	-	-	-
Численность занимающихся в детско-юношеских спортивных школах, человек	504	-	-	-	-	-	-
Число добровольных формирований населения по охране общественного порядка, единиц	-	-	-	-	-	-	-
Количество объектов розничной торговли и общественного питания, единиц:							
магазины	145	5	9	2	3	5	1
торговые центры	-	-	-	-	-	-	-
павильоны	30	-	2	2	3	-	-
палатки, киоски	-	-	-	-	-	-	-
аптеки и аптечные магазины	4	-	1	-	-	-	-
аптечные киоски и пункты	1	-	-	-	-	-	-
общедоступные столовые, закусочные	8	1	1	-	-	-	-
столовые учебных заведений, организаций, промышленных предприятий	25	1	1	2	2	2	1
рестораны, кафе, бары	7	-	-	-	-	-	-
автозаправочные станции	4	-	-	-	-	-	-
розничные рынки - всего	-	-	-	-	-	-	-
Число объектов бытового обслуживания населения, единиц	92	2	7	-	-	1	-

продолжение таблицы

Наименование показателя	в том числе поселения:						
	Муравьевское	Николаевское	Новоалександровское	Раздольненское	Садовское	Тамбовское	Толстовское
Одинокое протяжение уличной водопроводной сети, м	-	-	2400	6600	10800	18200	1200
Одинокое протяжение уличной канализационной сети, м	-	-	4600	1900	-	7400	-
Общая площадь жилых помещений, тыс. кв. м	45,6	11,8	24,56	50	40,78	187,1	6,4
Общая площадь жилых помещений в ветхих и аварийных жилых домах, тыс. кв. м	-	-	-	-	-	-	-
Число проживающих в ветхих жилых домах, человек	-	-	49	21	-	549	-
Число проживающих в аварийных жилых домах, человек	-	-	-	-	-	100	-
Переселено из ветхих и аварийных жилых домов за отчетный год, человек	-	-	-	-	-	-	-
Число дневных общеобразовательных учреждений на начало учебного года - всего, единиц	1	1	1	2	2	3	1
в них учащихся – всего, человек	100	126	187	312	272	1219	108
Число вечерних (сменных) общеобразовательных учреждений – всего, единиц	-	-	-	-	-	-	-
в них учащихся – всего, человек	-	-	-	-	-	-	-
Число самостоятельных больничных учреждений, единиц	-	-	-	-	-	1	-
Число коек в самостоятельных больничных учреждениях, койка	-	-	-	-	-	105	-
Мощность амбулаторно-поликлинических учреждений (самостоятельных и отделений в составе больничных учреждений и других ЛПУ), посещений в смену	-	-	-	51,6	-	535	-
Численность врачей всех специальностей (без зубных) в учреждениях здравоохранения, человек	1	-	1	2	2	54	-
Численность среднего медицинского персонала в учреждениях здравоохранения, человек	3	2	4	15	6	136	1
Число фельдшерско-акушерских пунктов, единиц	1	-	2	2	1	1	1
Число негосударственных лечебно-профилактических учреждений, единиц	-	-	-	-	-	-	-
Число коек в негосударственных лечебно-профилактических учреждениях, единиц	-	-	-	-	-	-	-
Число негосударственных амбулаторно-поликлинических учреждений, единиц	-	-	-	-	-	-	-
Мощность негосударственных амбулаторно-поликлинических учреждений, посещений в смену	-	-	-	-	-	-	-
Численность врачей всех специальностей (без зубных) в негосударственных лечебно-профилактических учреждениях, человек	-	-	-	-	-	-	-

ТАМБОВСКИЙ РАЙОН

Наименование показателя	в том числе поселения:						
	Му- равь- евское	Нико- лаев- ское	Ново- алексан- дровское	Раздоль- ненское	Садов- ское	Там- бов- ское	Тол- стов- ское
Численность среднего медицинского персонала в негосударственных лечебно-профилактических учреждениях, человек	-	-	-	-	-	-	-
Число стационарных учреждений социального обслуживания для граждан пожилого возраста и инвалидов (взрослых), единиц	-	-	-	-	-	-	-
Число учреждений для детей-инвалидов, единиц	-	-	-	-	-	-	-
Число учреждений культурно-досугового типа, единиц	2	1	2	3	3	4	1
Число библиотек, единиц	1	1	1	2	2	5	1
Число музеев, единиц	-	-	-	-	-	1	-
Число профессиональных театров, единиц	-	-	-	-	-	-	-
Число парков культуры и отдыха (городских садов), единиц	-	-	-	-	-	-	-
Число детских музыкальных, художественных, хореографических школ и школ искусств, единиц	-	-	-	-	-	1	-
Число кинотеатров и киноустановок, единиц	-	-	-	-	-	-	-
Число спортивных сооружений – всего, единиц	2	2	5	6	8	21	2
Число детско-юношеских спортивных школ, единиц	-	-	-	-	-	1	-
Численность занимающихся в детско-юношеских спортивных школах, человек	-	-	-	-	-	504	-
Число добровольных формирований населения по охране общественного порядка, единиц	-	-	-	-	-	-	-
Количество объектов розничной торговли и общественного питания, единиц:							
магазины	4	3	7	17	5	82	2
торговые центры	-	-	-	-	-	-	-
павильоны	-	1	3	1	1	15	2
палатки, киоски	-	-	-	-	-	-	-
аптеки и аптечные магазины	-	-	1	-	-	2	-
аптечные киоски и пункты	-	-	-	1	-	-	-
общедоступные столовые, закусочные	-	1	1	1	-	3	-
столовые учебных заведений, организаций, промышленных предприятий	2	1	1	2	3	5	2
рестораны, кафе, бары	-	-	-	-	1	5	1
автозаправочные станции	-	-	1	-	-	2	1
розничные рынки - всего	-	-	-	-	-	-	-
Число объектов бытового обслуживания населения, единиц	2	1	6	6	4	60	3

Т ЫНДИНСКИЙ район



27. ТЫНДИНСКИЙ РАЙОН



Тындинский район как административно-территориальная единица существует с 1931 года, когда был образован Желтулакский район с центром в поселке Желтулак. В декабре 1935 года административный центр переведен из п. Желтулак в п. Тындинский.

Тындинский район расположен в северо-западной части Амурской области и граничит на западе с Читинской областью, на севере и северо-востоке – с Республикой Саха (Якутия), на востоке – с Зейским районом, на юго-востоке – с Магдагачинским районом, на юге – со Сковородинским районом.

Площадь Тындинского района составляет 83,29 тыс. кв. км. Протяженность района с юга на север – 265 км, с востока на запад – 716 км. Район относится к местностям, приравненным к районам Крайнего Севера. Расположен на отрогах Станового, Янканского, Урушинско-

го, Желтулакского горных хребтов.

На 1 января 2013 года численность населения района составила 14,9 тыс. человек (1,8% населения Амурской области). Плотность населения – 0,2 человека на 1 кв. км.

Тындинский район располагает богатыми природными ресурсами. Здесь находятся многочисленные месторождения комплексных железных руд (Каларское, Ньюжинское, Ларбинское), Уруша-Ольдойский молибденоносный район, Элькаганское месторождение каменных углей. Район стоит на третьем месте по объемам золотодобычи. На его долю приходится 18,5% от общего количества добытого золота. Самые крупные золотодобывающие предприятия района – ОАО «Прииск «Соловьевский», ООО «Березитовый рудник», ООО «Золотая речка». В поселке Олекма набирает обороты погрузка руды с горнообогатительного комбината группы компаний «Петропавловск». Добыча железной руды Олекминским ГОКом составила 3,5 млн. т, что на 32,9% выше уровня 2011 года. Произведено титано-магнетитового концентрата 870 тыс. т (на 9% больше 2011 года), ильменитового – 125 тыс. т (в 2 раза больше 2011 года). Производство достигло 95% проектной мощности по титано-магнетитовому концентрату (проектная мощность 920 тыс. т) и 43% по ильменитовому концентрату (проектная мощность 290 тыс. т).

В районе зарегистрировано 240 предприятий и организаций по следующим видам экономической деятельности: промышленное производство – 25, строительство – 22, оптовая и розничная торговля – 26, сельское хозяйство, охота и лесное хозяйство – 30, добыча полезных ископаемых – 21, транспорт и связь – 4.

Суровые климатические условия не способствуют развитию сельского хозяйства. Основными видами природопользования хозяйств являются оленеводство и охотничий промысел, осуществляется заготовка дикорастущей продукции. На конец 2011 года в хозяйствах всех категорий района содержалось 5166 голов северных оленей.

Автодорожную сеть Тындинского района составляют 1351,2 км дорог общего пользования, из них на 268,0 км протянулась федеральная магистраль «Лена» (Невер-Якутск), являющаяся единственной трассой, соединяющей юг Республики Саха (Якутия) с остальными регионами, 227,5 км региональных (территориальных) дорог, обеспечивающих внутриобластные связи; 855,7 км дорог местного значения, необходимых для решения задач муниципального характера.

В районе 19 детских дошкольных учреждений, которые посещает 755 детей. Культурные мероприятия в районе осуществляет 21 клубное учреждение на 2287 мест.

Лечебно-профилактическую помощь населению оказывает 2 врачебных больничных учреждения на 68 коек, 6 амбулаторно-поликлинических учреждений мощностью 423,3 посещения в смену и 12 фельдшерско-акушерских пунктов. В системе здравоохранения работает 20 врачей, 103 работника среднего медицинского персонала.

В Тындинском районе создавались:

- населенные пункты золотоискателей и золотодобытчиков (с. Соловьевск (вначале называлось Васильевский), п. Стрелка (бывший прииск владельца Васильева), с. Уркан, с. Янкан);
- населенные пункты по строительству и обслуживанию «АЯМ»;
- населенные пункты по размещению коренных народов Севера (с. Первомайское - основано для оседлости эвенкийского населения с организацией колхоза, где жители занимались охотопромыслом, оленеводством, звероводством);
- населенные пункты по строительству и обслуживанию БАМа.

Основные социально-экономические показатели

	2000	2005	2008	2009	2010	2011	2012
Объем отгруженных товаров собственного производства, выполненных работ и услуг собственными силами по видам деятельности, млн. рублей ¹⁾	-	936,5	2585,4	4884,8	5031,1	10803,2	12378,6
Добыча полезных ископаемых, всего, млн. рублей	-	935,9	2584,3	4877,3	5021,0	10801,9	12378,6
в т.ч. добыча руд и песков драгоценных металлов	-	935,9	2584,3	4875,7	5021,0	10801,9	12276,6
Обрабатывающие производства, млн. рублей	-	0,6	*	*	*	1,3	*
в т.ч. производство пищевых продуктов, включая напитки, и табака	-	0,4	*	*	*	-	-
текстильное и швейное производство	-	0,1	-	-	-	-	-
обработка древесины и производство изделий из дерева	-	-	-	0,1	-	-	-
производство транспортных средств и оборудования	-	0,1	-	-	-	-	-
прочие производства	-	-	-	-	-	-	-
Производство и распределение электроэнергии, газа и воды, всего, млн. рублей	-	-	-	1,3	-	-	-
в т.ч. производство, передача и распределение электроэнергии, газа, пара и горячей воды	-	-	-	1,3	-	-	-
Инвестиции в основной капитал, млн. рублей ²⁾	47,5	900,5	2586,3	1920,1	1657,0	1020,9	1188,8
Ввод в действие жилых домов, тыс. кв. м. общ. пл.	1,2	0,4	0,3	0,7	-	5,0	0,2
Объем работ, выполненных по виду деятельности «Строительство» в действующих ценах, млн. рублей	8,4	69,9	1683,6	1461,5	1647,5	990,6	1087,4
Продукция сельского хозяйства в хозяйствах всех категорий, млн. рублей	17,4	24,7	37,6	61,0	62,0	79,0	79,0
Индексы производства продукции сельского хозяйства в хозяйствах всех категорий, (в сопоставимых ценах; в % к предыдущему году)	115,6	125,2	107,7	113,5	96,8	114,5	110,0
Произведено продукции сельхозорганизациями:							
скот и птица на убой (в живом весе), тонн	10	1	2	3	1	1	-
Грузооборот автомобильного транспорта организаций всех видов экономической деятельности, млн. т-км ³⁾	10,6	11,4	15,9	10,4	5,7	6,4	*

¹⁾ Структурирование информации с 2005 года на основе общероссийского классификатора видов экономической деятельности (ОК-ВЭД) по кругу крупных и средних предприятий

²⁾ За 2005-2011 гг. по полному кругу, за 2012 год – без субъектов малого предпринимательства и объема инвестиций, не наблюдаемых прямыми статистическими методами

³⁾ Данные по крупным и средним организациям

	2000	2005	2008	2009	2010	2011	2012
Пассажирооборот автомобильного транспорта организаций всех видов деятельности, млн. пасс-км.	2,1	10,5	*	*	*	*	*
Оборот розничной торговли по всем каналам реализации, млн. рублей	85,0	91,0	181,0	209,9	226,9	319,7	365,2
Оборот общественного питания, млн. рублей	0,8	6,0	38,8	53,4	56,2	58,2	61,6
Объем платных услуг населению, млн. рублей	8,9	20,2	2,5 ¹⁾	6,0 ¹⁾	23,4 ¹⁾	39,2 ¹⁾	40,9 ¹⁾
Задолженность предприятий и организаций, млн. рублей							
дебиторская	248,5	309,9	1158,5	1312,5	1882,9	2406,6	2310,3
кредиторская	271,7	79,8	444,4	1572,1	879,1	1880,6	929,0
Начисленная среднемесячная номинальная заработная плата одного работника, рублей: ¹⁾	3511,1	14753,4	25208,6	26364,0	31370,1	36095,7	40371,7
Просроченная задолженность по заработной плате (на конец года), тыс. рублей	3341	-	-	-	-	5010	4834



Дрека ОАО "Привск-Соловьевский"

Организации, находящиеся на территории муниципального образования

Должность	Ф.И.О. руководителя	Телефон
Код (41656)		
Тындинский районный Совет народных депутатов <i>676282, г. Тында, ул. Красная Пресня, 47</i>		
Глава Тындинского района – председатель Тындинского районного Совета народных депутатов	Лысакова Тамара Александровна	5-81-15
Администрация Тындинского района <i>676282, г. Тында, ул. Красная Пресня, 47</i>		
Глава администрации	Щербина Геннадий Евгеньевич	4-24-36 5-81-12
Основные предприятия (организации)		
Промышленные предприятия		
ЗАО «Туранлес» <i>676282, г. Тында, ул. Мохортова, 10</i>		
Генеральный директор	Сарнавский Сергей Николаевич	4-05-29 4-88-20
ОАО Лесопромышленный комплекс «Тындалес» <i>676282, г. Тында, ул. Профсоюзная, 7</i>		
Генеральный директор	Юшкевич Александр Станиславович	5-90-56 5-90-57
ОАО «Прииск Соловьевский» <i>676271, с. Соловьевск, ул. Советская, 47</i>		
Генеральный директор	Сидоров Федор Валентинович	3-44-15 3-44-04
ОАО Золотодобывающее предприятие «Тукурингра» <i>676282, г. Тында, ул. Мохортова, д.3, кв. 129</i>		
Генеральный директор	Тарнавский Анатолий Николаевич	4-72-56
ООО «Олекминский рудник» <i>676290, г. Тында, ул. Советская, 1А</i>		
Генеральный директор	Тимофеев Геннадий Георгиевич	4-88-41
ООО «Березитовый рудник» <i>676260, с. Первомайское, ул. Центральная, 14</i>		
Генеральный директор	Красавин Александр Иванович	
ООО ГДК «Одолго» <i>676290, г. Тында, ул. Советская, 1 А</i>		
Генеральный директор	Кузнецов Евгений Павлович	4-26-55 4-09-52
Предприятия жилищно-коммунального хозяйства		
ООО «Районные электрические сети» <i>676290, г. Тында, ул. Советская, 1</i>		
Директор	Парфенов Виктор Георгиевич	5-74-01
ОАО «Коммунальные системы БАМа» <i>676282, г. Тында, ул. Привокзальная, 1</i>		
Директор	Толкачев Александр Владимирович	5-76-03

Характеристика сельских поселений

В районе 21 муниципальное образование включает 24 сельских населенных пунктов.

Аносовское муниципальное образование:

п. Аносовский (1972г.) назван в память Н.П. Аносова – горного инженера, первооткрывателя россыпей и основоположника золотого промысла в Приамурье.

Беленькое муниципальное образование:

п. Беленький (1974г.) основан комсомольцами из Горьковской области на месте бывшего одноименного поселка, существовавшего в 1937-1941г.г. и названного в память геолога Беленького.

Восточное муниципальное образование:

п. Восточный (1976г.) – поселок строителей. Расположен в 18 км к востоку от г. Тынды, отсюда и название.

Дипкунское муниципальное образование:

п. Дипкун (1974г.) – поселок строителей.

Кувьктинское муниципальное образование:

п. Кувькта (с эвенкийского «кэвэктэ») - широкое открытое пространство, покрытое сфагновым мхом) основан отрядом «Московский комсомолец» в 1975г.

Лопчинское муниципальное образование:

п. Лопча (1932г.). Строители БАМа пришли сюда в 1977 году.

Ларбинское муниципальное образование:

п. Ларба (с эвенкийского «лирби») - густо, много; «ларба» - рогатулина) основан отрядом «Московский комсомолец» в 1975г.

Маревское муниципальное образование:

п. Маревый (1978г.) - поселок строителей.

Моготское муниципальное образование:

п. Могот (с эвенкийского «могот») - завал на реке) основан как дорожная будка в 1930 году. Современный Могот начал возводить отряд «Якутский комсомолец» в 1974 году.

п. Лапри (1974г.) – зона отдыха строителей БАМа. С 1929 года здесь было зимовье.

Муртыгитское муниципальное образование:

п. Муртыгит(1972г.).

Нюкжинское муниципальное образование:

с. Усть-Уркима (1935г.).

Олекминское муниципальное образование:

п. Олекма (1979г.) - поселок строителей.

Первомайское муниципальное образование:

с. Первомайское (1929г.). Собрание кочевого населения, на котором было принято решение о создании артели, состоялось 1 мая.

Соловьевское муниципальное образование:

с. Соловьевск (1867г.) первоначально назывался Васильевский. Переименован в 1934 году по имени золотоискателя Соловьева.

п. Стрелка (1889г.) стоит на месте слияния (на стрелке) р. Джалинды и ключа Николаевского. До 1930г. назывался Нижнеивановский.

с. Янкан (1867г.).

Тутаульское муниципальное образование:

п. Тутаул образован в 1983 году отрядом «Подмосковье».

Урканское муниципальное образование:

с. Уркан (1900г.).

с. Бугорки (1933г.) получило название по характеру рельефа местности.

Усть-Нюкжинское муниципальное образование:

с. Усть-Нюкжа основано в 1924 году как фактория.

Хорогочинское муниципальное образование:

п. Хорогочи (название с эвенкийского – глухариный ток) основан отрядом «Московский комсомолец» в 1975г.

Чильчинское муниципальное образование:

п. Чильчи (1976г.) назван по притоку Нюкжи – р. Чильчи.

Юкталинское муниципальное образование:

п. Юктали (с эвенкийского «юктэ») - источник, ручей) основан в 1977 году, до 1979г. носил название Усть-Нюкжа-2.

Отдельные объекты социальной инфраструктуры муниципального образования за 2012 год

Наименование показателя	Тындинский район	в том числе поселения:				
		Аносовское	Беленькое	Восточное	Муртыгитское	Кувькигинское
Одиночное протяжение уличной водопроводной сети, м	83600	3180	2602	9324	2030	2278
Одиночное протяжение уличной канализационной сети, м	15700	551	946	3400	846	783
Общая площадь жилых помещений, тыс. кв. м	356,9	6,4	5,2	28,8	6,9	9,5
Общая площадь жилых помещений в ветхих и аварийных жилых домах, тыс. кв. м	-	-	-	-	-	-
Число проживающих в ветхих жилых домах, человек	700	-	-	225	9	-
Число проживающих в аварийных жилых домах, человек	1900	-	-	181	121	-
Переселено из ветхих и аварийных жилых домов за отчетный год, человек	42	-	-	17	-	-
Число дневных общеобразовательных учреждений на начало учебного года - всего, единиц	18	1	-	1	1	1
в них учащихся – всего, человек	1698	7	-	123	56	30
Число вечерних (сменных) общеобразовательных учреждений – всего, единиц	-	-	-	-	-	-
в них учащихся – всего, человек	-	-	-	-	-	-
Число самостоятельных больничных учреждений, единиц	1	-	-	-	-	-
Число коек в самостоятельных больничных учреждениях, койка	28	-	-	-	-	-
Мощность амбулаторно-поликлинических учреждений (самостоятельных и отделений в составе больничных учреждений и других ЛПУ), посещений в смену	186,3	-	-	27,5	-	-
Численность врачей всех специальностей (без зубных) в учреждениях здравоохранения, человек	8	-	-	1	-	-
Численность среднего медицинского персонала в учреждениях здравоохранения, человек	57	2	1	4	-	1
Число фельдшерско-акушерских пунктов, единиц	12	1	1	-	-	1
Число негосударственных лечебно-профилактических учреждений, единиц	1	-	-	-	-	-
Число коек в негосударственных лечебно-профилактических учреждениях, единиц	40	-	-	-	-	-
Число негосударственных амбулаторно-поликлинических учреждений, единиц	3	-	-	-	-	-
Мощность негосударственных амбулаторно-поликлинических учреждений, посещений в смену	200	-	-	-	-	-

Наименование показателя	Тындинский район	в том числе поселения:				
		Аносовское	Беленькое	Восточное	Муртыгитское	Кувьктинское
Численность врачей всех специальностей (без зубных) в негосударственных лечебно-профилактических учреждениях, человек	11	-	-	-	-	-
Численность среднего медицинского персонала в негосударственных лечебно-профилактических учреждениях, человек	53	-	-	-	1	-
Число стационарных учреждений социального обслуживания для граждан пожилого возраста и инвалидов (взрослых), единиц	-	-	-	-	-	-
Число учреждений для детей-инвалидов, единиц	-	-	-	-	-	-
Число учреждений культурно-досугового типа, единиц	21	1	1	1	1	1
Число библиотек, единиц	20	1	1	1	1	1
Число музеев, единиц	-	-	-	-	-	-
Число профессиональных театров, единиц	-	-	-	-	-	-
Число парков культуры и отдыха (городских садов), единиц	-	-	-	-	-	-
Число детских музыкальных, художественных, хореографических школ и школ искусств, единиц	3	-	-	-	-	-
Число кинотеатров и киноустановок, единиц	9	-	-	-	-	-
Число спортивных сооружений – всего, единиц	51	-	-	2	2	2
Число детско-юношеских спортивных школ, единиц	-	-	-	-	-	-
Численность занимающихся в детско-юношеских спортивных школах, человек	-	-	-	-	-	-
Число добровольных формирований населения по охране общественного порядка, единиц	-	-	-	-	-	-
Количество объектов розничной торговли и общественного питания, единиц:						
магазины	133	3	1	4	4	4
торговые центры	-	-	-	-	-	-
павильоны	30	-	-	2	-	-
палатки, киоски	10	-	-	1	1	-
аптеки и аптечные магазины	-	-	-	-	-	-
аптечные киоски и пункты	-	-	-	-	-	-
общедоступные столовые, закусочные	3	-	-	-	-	-
столовые учебных заведений, организаций, промышленных предприятий	24	-	-	1	1	1
рестораны, кафе, бары	8	-	-	-	-	-
автозаправочные станции	1	-	-	-	-	-
розничные рынки - всего	-	-	-	-	-	-
Число объектов бытового обслуживания населения, единиц	56	-	-	9	-	-

Наименование показателя	в том числе поселения:				
	Ларбин-ское	Лопчин-ское	Моготское	Нюкжин-ское	Олекмин-ское
Одиночное протяжение уличной водопроводной сети, м	1680	2787	3000	-	6468
Одиночное протяжение уличной канализационной сети, м	996	814	853	-	723
Общая площадь жилых помещений, тыс. кв. м	9,7	34,2	14,9	5,5	12,5
Общая площадь жилых помещений в ветхих и аварийных жилых домах, тыс. кв. м	-	-	-	-	-
Число проживающих в ветхих жилых домах, человек	-	21	6	33	16
Число проживающих в аварийных жилых домах, человек	35	21	261	57	-
Переселено из ветхих и аварийных жилых домов за отчетный год, человек	-	-	21	-	-
Число дневных общеобразовательных учреждений на начало учебного года - всего, единиц	1	1	1	-	1
в них учащихся – всего, человек	38	56	87	-	51
Число вечерних (сменных) общеобразовательных учреждений – всего, единиц	-	-	-	-	-
в них учащихся – всего, человек	-	-	-	-	-
Число самостоятельных больничных учреждений, единиц	-	-	-	-	-
Число коек в самостоятельных больничных учреждениях, койка	-	-	-	-	-
Мощность амбулаторно-поликлинических учреждений (самостоятельных и отделений в составе больничных учреждений и других ЛПУ), посещений в смену	-	-	-	-	40
Численность врачей всех специальностей (без зубных) в учреждениях здравоохранения, человек	-	-	-	-	-
Численность среднего медицинского персонала в учреждениях здравоохранения, человек	1	-	1	1	2
Число фельдшерско-акушерских пунктов, единиц	1	-	1	1	-
Число негосударственных лечебно-профилактических учреждений, единиц	-	-	-	-	-
Число коек в негосударственных лечебно-профилактических учреждениях, единиц	-	-	-	-	-
Число негосударственных амбулаторно-поликлинических учреждений, единиц	-	1	-	-	-
Мощность негосударственных амбулаторно-поликлинических учреждений, посещений в смену	-	10	-	-	-
Численность врачей всех специальностей (без зубных) в негосударственных лечебно-профилактических учреждениях, человек	-	-	-	-	-
Численность среднего медицинского персонала в негосударственных лечебно-профилактических учреждениях, человек	-	5	-	-	-
Число стационарных учреждений социального обслуживания для граждан пожилого возраста и инвалидов (взрослых), единиц	-	-	-	-	-
Число учреждений для детей-инвалидов, единиц	-	-	-	-	-
Число учреждений культурно-досугового типа, единиц	1	1	1	1	1
Число библиотек, единиц	1	1	1	1	1
Число музеев, единиц	-	-	-	-	-

Наименование показателя	в том числе поселения:				
	Ларбин-ское	Лопчин-ское	Моготское	Нюкжин-ское	Олекмин-ское
Число профессиональных театров, единиц	-	-	-	-	-
Число парков культуры и отдыха (городских садов), единиц	-	-	-	-	-
Число детских музыкальных, художественных, хореографических школ и школ искусств, единиц	-	-	-	-	-
Число кинотеатров и киноустановок, единиц	1	-	1	-	-
Число спортивных сооружений – всего, единиц	3	1	2	-	1
Число детско-юношеских спортивных школ, единиц	-	-	-	-	-
Численность занимающихся в детско-юношеских спортивных школах, человек	-	-	-	-	-
Число добровольных формирований населения по охране общественного порядка, единиц	-	-	-	-	-
Количество объектов розничной торговли и общественного питания, единиц:					
магазины	3	2	5	3	8
торговые центры	-	-	-	-	-
павильоны	-	3	-	-	-
палатки, киоски	-	1	-	-	-
аптеки и аптечные магазины	-	-	-	-	-
аптечные киоски и пункты	-	-	-	-	-
общедоступные столовые, закусочные	-	-	-	-	-
столовые учебных заведений, организаций, промышленных предприятий	1	1	1	1	2
рестораны, кафе, бары	1	-	-	-	-
автозаправочные станции	-	-	-	-	-
розничные рынки - всего	-	-	-	-	-
Число объектов бытового обслуживания населения, единиц	-	-	2	5	-

продолжение таблицы

Наименование показателя	в том числе поселения:				
	Перво-майское	Дипкун-ское	Марев-ское	Тутауль-ское	Соловь-евское
Одиночное протяжение уличной водопроводной сети, м	4700	10823	3068	3763	13746
Одиночное протяжение уличной канализационной сети, м	-	919	615	952	-
Общая площадь жилых помещений, тыс. кв. м	14,2	57,4	12,8	7,9	47,7
Общая площадь жилых помещений в ветхих и аварийных жилых домах, тыс. кв. м	-	-	-	-	-
Число проживающих в ветхих жилых домах, человек	142	2	-	-	146
Число проживающих в аварийных жилых домах, человек	388	97	-	-	316
Переселено из ветхих и аварийных жилых домов за отчетный год, человек	-	-	-	-	-
Число дневных общеобразовательных учреждений на начало учебного года - всего, единиц	1	1	1	1	1
в них учащихся – всего, человек	111	179	64	37	364
Число вечерних (сменных) общеобразовательных учреждений – всего, единиц	-	-	-	-	-
в них учащихся – всего, человек	-	-	-	-	-
Число самостоятельных больничных учреждений, единиц	-	-	-	-	1

ТЫНДИНСКИЙ РАЙОН

Наименование показателя	в том числе поселения:				
	Первомайское	Дипкунское	Маревское	Тугаульское	Соловьёвское
Число коек в самостоятельных больничных учреждениях, койка	-	-	-	-	28
Мощность амбулаторно-поликлинических учреждений (самостоятельных и отделений в составе больничных учреждений и других ЛПУ), посещений в смену	-	-	-	-	90
Численность врачей всех специальностей (без зубных) в учреждениях здравоохранения, человек	-	-	-	-	6
Численность среднего медицинского персонала в учреждениях здравоохранения, человек	2	-	-	2	32
Число фельдшерско-акушерских пунктов, единиц	2	-	-	1	-
Число негосударственных лечебно-профилактических учреждений, единиц	-	-	-	-	-
Число коек в негосударственных лечебно-профилактических учреждениях, единиц	-	-	-	-	-
Число негосударственных амбулаторно-поликлинических учреждений, единиц	-	1	-	-	-
Мощность негосударственных амбулаторно-поликлинических учреждений, посещений в смену	-	40	-	-	-
Численность врачей всех специальностей (без зубных) в негосударственных лечебно-профилактических учреждениях, человек	-	1	-	-	-
Численность среднего медицинского персонала в негосударственных лечебно-профилактических учреждениях, человек	-	10	1	-	-
Число стационарных учреждений социального обслуживания для граждан пожилого возраста и инвалидов (взрослых), единиц	-	-	-	-	-
Число учреждений для детей-инвалидов, единиц	-	-	-	-	-
Число учреждений культурно-досугового типа, единиц	1	1	1	1	1
Число библиотек, единиц	1	1	1	1	1
Число музеев, единиц	-	-	-	-	-
Число профессиональных театров, единиц	-	-	-	-	-
Число парков культуры и отдыха (городских садов), единиц	-	-	-	-	-
Число детских музыкальных, художественных, хореографических школ и школ искусств, единиц	-	1	-	-	1
Число кинотеатров и киноустановок, единиц	-	1	-	1	1
Число спортивных сооружений – всего, единиц	2	7	2	5	8
Число детско-юношеских спортивных школ, единиц	-	-	-	-	-
Численность занимающихся в детско-юношеских спортивных школах, человек	-	-	-	-	-
Число добровольных формирований населения по охране общественного порядка, единиц	-	-	-	-	-
Количество объектов розничной торговли и общественного питания, единиц:					
магазины	4	15	6	1	32
торговые центры	-	-	-	-	-
павильоны	1	4	-	-	11
палатки, киоски	-	5	-	-	2
аптеки и аптечные магазины	-	-	-	-	-
аптечные киоски и пункты	-	-	-	-	-
общедоступные столовые, закусочные	-	-	-	-	2
столовые учебных заведений, организаций, промышленных предприятий	1	1	1	1	2

Наименование показателя	в том числе поселения:				
	Первомайское	Дипкунское	Маревское	Тутаульское	Соловьёвское
рестораны, кафе, бары	-	2	-	1	3
автозаправочные станции	-	-	-	-	1
розничные рынки - всего	-	-	-	-	-
Число объектов бытового обслуживания населения, единиц	4	5	-	-	11

продолжение таблицы

Наименование показателя	в том числе поселения:				
	Урканское	Усть-Нюк-жинское	Хорого-чинское	Чиль-чинское	Юкта-линское
Одиночное протяжение уличной водопроводной сети, м	2000	-	500	2940	8711
Одиночное протяжение уличной канализационной сети, м	400	-	578	723	1601
Общая площадь жилых помещений, тыс. кв. м	9,9	9,7	7,8	6,1	49,8
Общая площадь жилых помещений в ветхих и аварийных жилых домах, тыс. кв. м	-	-	-	-	-
Число проживающих в ветхих жилых домах, человек	58	15	-	-	27
Число проживающих в аварийных жилых домах, человек	278	85	-	-	60
Переселено из ветхих и аварийных жилых домов за отчетный год, человек	-	-	-	-	4
Число дневных общеобразовательных учреждений на начало учебного года - всего, единиц	1	1	1	1	1
в них учащихся – всего, человек	108	102	41	58	186
Число вечерних (сменных) общеобразовательных учреждений – всего, единиц	-	-	-	-	-
в них учащихся – всего, человек	-	-	-	-	-
Число самостоятельных больничных учреждений, единиц	-	-	-	-	-
Число коек в самостоятельных больничных учреждениях, койка	-	-	-	-	-
Мощность амбулаторно-поликлинических учреждений (самостоятельных и отделений в составе больничных учреждений и других ЛПУ), посещений в смену	-	-	28,8	-	-
Численность врачей всех специальностей (без зубных) в учреждениях здравоохранения, человек	-	-	1	-	-
Численность среднего медицинского персонала в учреждениях здравоохранения, человек	3	2	2	1	-
Число фельдшерско-акушерских пунктов, единиц	1	1	-	1	-
Число негосударственных лечебно-профилактических учреждений, единиц	-	-	-	-	1
Число коек в негосударственных лечебно-профилактических учреждениях, единиц	-	-	-	-	40
Число негосударственных амбулаторно-поликлинических учреждений, единиц	-	-	-	-	1
Мощность негосударственных амбулаторно-поликлинических учреждений, посещений в смену	-	-	-	-	150
Численность врачей всех специальностей (без зубных) в негосударственных лечебно-профилактических учреждениях, человек	-	-	-	-	10

ТЫНДИНСКИЙ РАЙОН

Наименование показателя	в том числе поселения:				
	Уркан-ское	Усть-Нюк-жинское	Хорого-чинское	Чиль-чинское	Юкта-линское
Численность среднего медицинского персонала в негосударственных лечебно-профилактических учреждениях, человек	-	-	-	-	36
Число стационарных учреждений социального обслуживания для граждан пожилого возраста и инвалидов (взрослых), единиц	-	-	-	-	-
Число учреждений для детей-инвалидов, единиц	-	-	-	-	-
Число учреждений культурно-досугового типа, единиц	1	1	1	1	1
Число библиотек, единиц	1	1	1	1	1
Число музеев, единиц	-	-	-	-	-
Число профессиональных театров, единиц	-	-	-	-	-
Число парков культуры и отдыха (городских садов), единиц	-	-	-	-	-
Число детских музыкальных, художественных, хореографических школ и школ искусств, единиц	-	-	-	-	1
Число кинотеатров и киноустановок, единиц	-	-	1	1	1
Число спортивных сооружений – всего, единиц	2	1	2	3	6
Число детско-юношеских спортивных школ, единиц	-	-	-	-	-
Численность занимающихся в детско-юношеских спортивных школах, человек	-	-	-	-	-
Число добровольных формирований населения по охране общественного порядка, единиц	-	-	-	-	-
Количество объектов розничной торговли и общественного питания, единиц:					
магазины	7	7	3	1	20
торговые центры	-	-	-	-	-
павильоны	2	-	-	2	5
палатки, киоски	-	-	-	-	-
аптеки и аптечные магазины	-	-	-	-	-
аптечные киоски и пункты	-	-	-	-	-
общедоступные столовые, закусочные	-	-	-	-	1
столовые учебных заведений, организаций, промышленных предприятий	1	2	1	2	3
рестораны, кафе, бары	-	-	-	-	1
автозаправочные станции	-	-	-	-	-
розничные рынки - всего	-	-	-	-	-
Число объектов бытового обслуживания населения, единиц	2	11	-	1	6

Шимановский район



28. ШИМАНОВСКИЙ РАЙОН



Шимановский район образован в 1939 году, расположен в средней части Амуро-Зейской равнины. На северо-западе граничит с Магдагачинским, на севере - с Зейским, на востоке - с Мазановским, на юго-востоке и юге - со Свободненским районами, на юго-западе по реке Амур проходит государственная граница с КНР.

Центр Шимановского района - город Шимановск, расстояние от райцентра до города Благовещенска - 251 км. Площадь района - 14,55 тыс. кв. км.

Численность постоянного населения района на 1 января 2013 года - 5,9 тыс. человек (0,7% населения Амурской области). Плотность населения - 0,4 человека на 1 кв. км.

Шимановский район богат полезными ископаемыми. Шимановское месторождение железных руд находится в 5 км от станции Берея. Открыто в 1971 году. Залежи магнетита содержат около 40% железа.

Месторождение гранитов, расположенное в 28 км к юго-востоку от города Шимановска, богато запасами облицовочных камней (участок Карьерный). Граниты лейкократовые биотитовые, светло- и желтовато-серые, реже - розовые, пригодны для облицовочных изделий, мостовой облицовки, лестничных ступеней, карнизов.

В 1,5 км к северо-западу от города Шимановска расположено месторождение формовочных и строительных песков. Оно сложено кварцево-полевошпатовыми песками, пригодными для формовки чугуна и цветного литья.

Шимановское месторождение суглинков находится в 1,2 км от города Шимановска, разведывалось в 1954 и 1969 годах. Сложено рыхлым верхнеантропогенным аллювием реки Большая Пера. Суглинки буровато-серые пригодны для производства морозостойкого строительного кирпича марок «100» и «150» и керамзитового гравия с температурой обжига 1170-1230 градусов.

На 1 января 2013 года зарегистрировано 74 предприятия и организации, в том числе по видам экономической деятельности: промышленное производство - 3, сельское хозяйство, охота и лесное хозяйство - 19, оптовая и розничная торговля - 2, транспорт и связь - 1.

Посевная площадь всех сельскохозяйственных культур под урожай 2012 года составила 5,4 тыс. га. В 2012 году произведено сельскохозяйственной продукции: зерна в весе после доработки - 2,4 тыс. тонн; сои - 1,3 тыс. тонн. поголовье крупного рогатого скота в хозяйствах всех категорий на конец 2012 года составило 3,6 тыс. голов, свиней - 0,8 тыс. голов. Произведено мяса в убойном весе 0,4 тыс. тонн, надоено молока - 2,8 тыс. тонн.

В районе 9 дошкольных учреждений, которые посещают 212 детей.

Культурное обслуживание населения района осуществляют 10 общедоступных библиотек с книжным фондом 80,0 тыс. экземпляров, 18 клубных учреждений на 1170 мест.

Лечебно-профилактическую помощь населению оказывает 5 амбулаторно-поликлинических учреждений мощностью 72,2 посещения в смену и 12 фельдшерско-акушерских пунктов. В системе здравоохранения работает 5 врачей, 42 работника среднего медицинского персонала.

На территории района расположены заказники «Симоновский» и «Усть-Тыгдинский», 19 памятников культуры и истории.

До Октябрьской революции на теперешней территории было больше 60 населенных пунктов. С 1930 по 1985г.г. 42 деревни опустели.

Основные социально-экономические показатели

	2000	2005	2008	2009	2010	2011	2012
Объем отгруженных товаров собственного производства, выполненных работ и услуг собственными силами по видам деятельности, млн. рублей ¹⁾	-	1,2	-	63,5	37,8	38,1	43,9
Обрабатывающие производства, всего, млн. рублей	-	1,1	-	-	-	3,7	11,5
в т.ч. производство пищевых продуктов, включая напитки, и табака	-	0,9	-	-	-	*	*

¹⁾ Структурирование информации с 2005 года на основе общероссийского классификатора видов экономической деятельности (ОК-ВЭД) по кругу крупных и средних предприятий

ШИМАНОВСКИЙ РАЙОН

	2000	2005	2008	2009	2010	2011	2012
обработка древесины и производство изделий из дерева	-	0,1	-	-	-	*	*
производство машин и оборудования	-	0,1	-	-	-	-	-
Производство и распределение электроэнергии, газа и воды, всего, млн. рублей	-	0,1	-	63,5	37,8	34,4	32,4
в т.ч. производство, передача и распределение электроэнергии, газа, пара и горячей воды	-	0,1	*	*	*	34,4	*
Инвестиции в основной капитал, млн. рублей ¹⁾	85,6	764,9	1,5	95,9	88,0	44,7	27,7
Ввод в действие жилых домов, тыс. кв. м. общ. пл.	0,2	-	0,1	-	0,9	0,2	0,3
Объем работ, выполненных по виду деятельности «Строительство» в действующих ценах, млн. рублей	-	-	-	-	233,4	*	*
Продукция сельского хозяйства в хозяйствах всех категорий, млн. рублей	87,7	132,9	171,7	230,1	248,8	299,1	318,5
Индексы производства продукции сельского хозяйства в хозяйствах всех категорий (в сопоставимых ценах; в % к предыдущему году)	125,8	103,2	104,8	88,1	103,9	110,4	110,1
Произведено продукции сельхозорганизациями:							
скот и птица на убой (в живом весе), тонн	80	112	80	79	63	28	43
молоко, тонн	259	159	167	177	166	96	87
Грузооборот автомобильного транспорта организаций всех видов экономической деятельности, млн. т-км ²⁾	1,3	0,2	0,1	0,1	0,4	*	0,9
Пассажирооборот автомобильного транспорта организаций всех видов деятельности, млн. пасс-км.	0,5	0,7	*	*	*	*	*
Оборот розничной торговли по всем каналам реализации, млн. рублей	25,0	26,7	49,2	55,0	62,5	90,2	123,6
Оборот общественного питания, млн. рублей	0,1	0,1	0,2	0,2	0,3	0,5	1,0
Объем платных услуг населению, млн. рублей	0,4	0,9	3,1 ²⁾	3,8 ²⁾	4,7 ²⁾	7,3 ²⁾	24,4 ²⁾
Задолженность предприятий и организаций, млн. рублей							
дебиторская	3,2	0,9	-	-	*	*	18,5
кредиторская	35,1	0,9	-	-	*	*	42,6
Начисленная среднемесячная номинальная заработная плата одного работника, рублей ²⁾	1233,4	3761,3	9124,6	10032,2	14817,9	17970,7	24011,0
Просроченная задолженность по заработной плате (на конец года), тыс. рублей	1410	-	-	-	-	-	-

¹⁾ За 2005-2011 гг. по полному кругу, за 2012 год – без субъектов малого предпринимательства и объема инвестиций, не наблюдаемых прямыми статистическими методами

²⁾ По крупным и средним организациям

Организации, находящиеся на территории муниципального образования

Должность	Ф.И.О. руководителя	Телефон
Код (41651)		
Шимановский районный Совет народных депутатов 676330, г. Шимановск, ул. Красноармейская, 27		
Председатель	Алямкин Валерий Михайлович	2-05-47
Администрация Шимановского района 676330, г. Шимановск, ул. Красноармейская, 27		
Глава	Алипченко Сергей Петрович	2-05-41
Основные предприятия (организации)		
Промышленные предприятия		
ООО «Ушаковское» 676341, с. Ушаково, ул. Школьная, 1а		
Директор	Крупко Валерий Григорьевич	2-18-57
ООО «Багульник» 676310, с. Мухино, ул. Кирова, 1		
Директор	Олиферова Раиса Андреевна	2-23-20
Сельскохозяйственные предприятия		
СПК «Агро Север - 1» 676341, с. Ушаково		
Председатель	Головородкин Николай Анатольевич	9-72-33
СПК «Агро Север - 2» 676340, с. Нововоскресеновка		
Председатель	Семенко Сергей Владимирович	9-17-42
СПК «Агро Север - 3» 676332, с. Новогеоргиевка		
Председатель	Аношкин Андрей Борисович	9-54-21
СПК «Мухинский» 676300, с. Мухино		
Директор	Бойцов Евгений Евгеньевич	9-63-95
РМП «Промысловое хозяйство» 676320, с. Петруши		
Руководитель	Комаров Владимир Дмитриевич	



Характеристика сельских поселений

В настоящее время в районе 13 муниципальных образований, включающих 25 сельских населенных пунктов.

Береинское муниципальное образование:

железнодорожная станция Берея образовалась в 1910 году как железнодорожный разъезд. Существует несколько версий названия: по одним источникам «Берея - начало», по другим «исток» начало реки Берея.

Малиновское муниципальное образование:

с. Малиновка (1930г.) основано как подсобное хозяйство от железной дороги;
с. Раздольное (1913г.) основано переселенцами из Белоруссии. С 1913 по 1947 г.г. селение называлось Балабуевкой.

Мухинское муниципальное образование:

с. Мухино (1910г.) образовано как переселенческий пункт под названием Ульмин, в 1920 году переименовано в память о Ф.Н. Мухине;
с. Ключевое (1939г.) название дано ввиду наличия на местности нескольких мелких речушек (ключей);
железнодорожная станция Переселенец (1912г.) основана при прокладке железнодорожных путей на Дальний Восток;

железнодорожная станция Ту (с эвенкийского - след) образована в 1911 году.

Нововоскресеновское муниципальное образование:

с. Нововоскресеновка окончательно отстроено в 1870 году. Первоначально село основывалось Н.Н. Муравьевым еще в 1855 году.
с. Аносово - самое древнее село в районе, бывшая станица. Основано русскими в 1857 году на реке Ульмин, притоке Амура. Названо в честь горного инженера, первооткрывателя россыпей и основоположника золотого промысла в Приамурье Н.П. Аносова.

Новогеоргиевское муниципальное образование:

с. Новогеоргиевка (1918г.) названо именем первопроходца – Георгия Рудникова;
с. Актай основано в 1924 году. Название получило по фамилии братьев Актай;
с. Свободный Труд основано в 1928 году русскими переселенцами.

Петрушинское муниципальное образование:

с. Петруши основано украинскими переселенцами в 1909 году;
железнодорожная станция Петруши (1912г.) первоначально называлась «Разъезд 18»;
с. Базисное основано русскими золотарями в 1912 году как перевалочная база продовольствия и техники для северных золотых приисков;
с. Случайное образовано в 1912 году русскими переселенцами.

Саскалинское муниципальное образование:

с. Саскаль (1864г.) первоначально называлось «Сапсаль».

Селетканское муниципальное образование:

с. Селеткан - начато строительство в 1909 году;
железнодорожная станция Джатва основана в 1930г. (с эвенкийского: джава - вещь) первоначально называлась разъезд №20. Современное название присвоено в 1931 году;
с. Светильное (1909г.).

Симоновское муниципальное образование:

с. Симоново (с 1862г. называлось Казакевичево) образовано в 1857 году и названо в честь начальника Сибирского корпуса топографии генерал-лейтенанта Симонова.

Ураловское муниципальное образование:

с. Ураловка (1912г.) основано русскими пришельцами с Уральских губерний.
с. Кухтерин Луг (1909г.).

Ушаковское муниципальное образование:

с. Ушаково основано в 1872 году на левом берегу Амура. Названо в честь полковника А.М. Ушакова, участвовавшего в амурских сплавах.

Чагоянское муниципальное образование:

с. Чагоян (в переводе с монгольского «цаган» - белый) образовано в 1910г., первоначально называлось «Михайловское», с 1912 года современное название.

Отдельные объекты социальной инфраструктуры муниципального образования за 2012 год

Наименование показателя	Шимановский район	в том числе поселения:				
		Беринское	Мушинское	Нововоскресенское	Новогеоргиевское	Петрушинское
Одиночное протяжение уличной водопроводной сети, м	4900	-	600	1000	800	200
Одиночное протяжение уличной канализационной сети, м	-	-	-	-	-	-
Общая площадь жилых помещений, тыс. кв. м	120,8	2,8	21,7	13,4	12,6	12,2
Общая площадь жилых помещений в ветхих и аварийных жилых домах, тыс. кв. м	-	-	-	-	-	-
Число проживающих в ветхих жилых домах, человек	-	-	-	-	-	-
Число проживающих в аварийных жилых домах, человек	21	14	-	-	-	-
Переселено из ветхих и аварийных жилых домов за отчетный год, человек	-	-	-	-	-	-
Число дневных общеобразовательных учреждений на начало учебного года - всего, единиц	8	-	1	1	1	1
в них учащихся – всего, человек	684	7	153	79	75	85
Число вечерних (сменных) общеобразовательных учреждений – всего, единиц	-	-	-	-	-	-
в них учащихся – всего, человек	-	-	-	-	-	-
Число самостоятельных больничных учреждений, единиц	-	-	-	-	-	-
Число коек в самостоятельных больничных учреждениях, койка	-	-	-	-	-	-
Мощность амбулаторно-поликлинических учреждений (самостоятельных и отделений в составе больничных учреждений и других ЛПУ), посещений в смену	72,2	-	14,5	13,3	8,8	-
Численность врачей всех специальностей (без зубных) в учреждениях здравоохранения, человек	2	-	1	-	-	-
Численность среднего медицинского персонала в учреждениях здравоохранения, человек	24	1	8	1	4	1
Число фельдшерско-акушерских пунктов, единиц	12	1	-	1	2	2
Число негосударственных лечебно-профилактических учреждений, единиц	-	-	-	-	-	-
Число коек в негосударственных лечебно-профилактических учреждениях, единиц	-	-	-	-	-	-
Число негосударственных амбулаторно-поликлинических учреждений, единиц	-	-	-	-	-	-
Мощность негосударственных амбулаторно-поликлинических учреждений, посещений в смену	-	-	-	-	-	-
Численность врачей всех специальностей (без зубных) в негосударственных лечебно-профилактических учреждениях, человек	-	-	-	-	-	-
Численность среднего медицинского персонала в негосударственных лечебно-профилактических учреждениях, человек	-	-	-	-	-	-
Число стационарных учреждений социального обслуживания для граждан пожилого возраста и инвалидов (взрослых), единиц	1	-	1	-	-	-
Число учреждений для детей-инвалидов, единиц	-	-	-	-	-	-

ШИМАНОВСКИЙ РАЙОН

Наименование показателя	Шимановский район	в том числе поселения:				
		Беринское	Мушинское	Нововоскресенское	Новогеоргиевское	Петрушинское
Число учреждений культурно-досугового типа, единиц	18	1	1	2	3	2
Число библиотек, единиц	10	1	-	-	-	1
Число музеев, единиц	-	-	-	-	-	-
Число профессиональных театров, единиц	-	-	-	-	-	-
Число парков культуры и отдыха (городских садов), единиц	-	-	-	-	-	-
Число детских музыкальных, художественных, хореографических школ и школ искусств, единиц	-	-	-	-	-	-
Число кинотеатров и киноустановок, единиц	2	-	-	-	1	-
Число спортивных сооружений – всего, единиц	23	1	2	2	4	2
Число детско-юношеских спортивных школ, единиц	-	-	-	-	-	-
Численность занимающихся в детско-юношеских спортивных школах, человек	-	-	-	-	-	-
Число добровольных формирований населения по охране общественного порядка, единиц	-	-	-	-	-	-
Количество объектов розничной торговли и общественного питания, единиц:						
магазины	31	1	10	5	2	2
торговые центры	-	-	-	-	-	-
павильоны	2	-	-	-	-	-
палатки, киоски	-	-	-	-	-	-
аптеки и аптечные магазины	-	-	-	-	-	-
аптечные киоски и пункты	1	-	1	-	-	-
общедоступные столовые, закусочные	-	-	-	-	-	-
столовые учебных заведений, организаций, промышленных предприятий	11	1	1	1	1	1
рестораны, кафе, бары	2	-	1	-	-	1
автозаправочные станции	-	-	-	-	-	-
розничные рынки - всего	-	-	-	-	-	-
Число объектов бытового обслуживания населения, единиц	1	-	-	-	-	1

продолжение таблицы

Наименование показателя	в том числе поселения:						
	Саскалинское	Селектанское	Симонское	Ураловское	Ушаковское	Малиновское	Чагоянское
Одиночное протяжение уличной водопроводной сети, м	1400	-	-	-	800	-	100
Одиночное протяжение уличной канализационной сети, м	-	-	-	-	-	-	-
Общая площадь жилых помещений, тыс. кв. м	11,6	9,3	4,7	8,3	9,2	5,7	9,3
Общая площадь жилых помещений в ветхих и аварийных жилых домах, тыс. кв. м	-	-	-	-	-	-	-
Число проживающих в ветхих жилых домах, человек	-	-	-	-	-	-	-
Число проживающих в аварийных жилых домах, человек	5	-	-	2	-	-	-

Наименование показателя	в том числе поселения:						
	Саскалинское	Селектанское	Симонское	Ураловское	Ушаковское	Малиновское	Чагоянское
Переселено из ветхих и аварийных жилых домов за отчетный год, человек	-	-	-	-	-	-	-
Число дневных общеобразовательных учреждений на начало учебного года - всего, единиц	1	1	-	-	1	-	1
в них учащихся – всего, человек	61	48	19	33	75	-	49
Число вечерних (сменных) общеобразовательных учреждений – всего, единиц	-	-	-	-	-	-	-
в них учащихся – всего, человек	-	-	-	-	-	-	-
Число самостоятельных больничных учреждений, единиц	-	-	-	-	-	-	-
Число коек в самостоятельных больничных учреждениях, койка	-	-	-	-	-	-	-
Мощность амбулаторно-поликлинических учреждений (самостоятельных и отделений в составе больничных учреждений и других ЛПУ), посещений в смену	18,5	-	-	17,1	-	-	-
Численность врачей всех специальностей (без зубных) в учреждениях здравоохранения, человек	1	-	-	-	-	-	-
Численность среднего медицинского персонала в учреждениях здравоохранения, человек	1	2	1	2	1	1	1
Число фельдшерско-акушерских пунктов, единиц	-	2	1	-	1	1	1
Число негосударственных лечебно-профилактических учреждений, единиц	-	-	-	-	-	-	-
Число коек в негосударственных лечебно-профилактических учреждениях, единиц	-	-	-	-	-	-	-
Число негосударственных амбулаторно-поликлинических учреждений, единиц	-	-	-	-	-	-	-
Мощность негосударственных амбулаторно-поликлинических учреждений, посещений в смену	-	-	-	-	-	-	-
Численность врачей всех специальностей (без зубных) в негосударственных лечебно-профилактических учреждениях, человек	-	-	-	-	-	-	-
Численность среднего медицинского персонала в негосударственных лечебно-профилактических учреждениях, человек	-	-	-	-	-	-	-
Число стационарных учреждений социального обслуживания для граждан пожилого возраста и инвалидов (взрослых), единиц	-	-	-	-	-	-	-
Число учреждений для детей-инвалидов, единиц	-	-	-	-	-	-	-
Число учреждений культурно-досугового типа, единиц	1	2	1	1	1	1	1
Число библиотек, единиц	1	-	1	1	1	2	1
Число музеев, единиц	-	-	-	-	-	-	-
Число профессиональных театров, единиц	-	-	-	-	-	-	-
Число парков культуры и отдыха (городских садов), единиц	-	-	-	-	-	-	-

ШИМАНОВСКИЙ РАЙОН

Наименование показателя	в том числе поселения:						
	Саска- линское	Селек- танское	Симо- нов- ское	Уралов- ское	Уша- ков- ское	Мали- нов- ское	Чаго- янское
Число детских музыкальных, художественных, хореографических школ и школ искусств, единиц	-	-	-	-	-	-	-
Число кинотеатров и киноустановок, единиц	-	-	-	-	1	-	-
Число спортивных сооружений – всего, единиц	2	2	2	2	2	-	2
Число детско-юношеских спортивных школ, единиц	-	-	-	-	-	-	-
Численность занимающихся в детско-юношеских спортивных школах, человек	-	-	-	-	-	-	-
Число добровольных формирований населения по охране общественного порядка, единиц	-	-	-	-	-	-	-
Количество объектов розничной торговли и общественного питания, единиц:							
магазины	3	1	1	1	1	1	3
торговые центры	-	-	-	-	-	-	-
павильоны	-	2	-	-	-	-	-
палатки, киоски	-	-	-	-	-	-	-
аптеки и аптечные магазины	-	-	-	-	-	-	-
аптечные киоски и пункты	-	-	-	-	-	-	-
общедоступные столовые, закусочные	-	-	-	-	-	-	-
столовые учебных заведений, организаций, промышленных предприятий	1	1	1	1	1	-	1
рестораны, кафе, бары	-	-	-	-	-	-	-
автозаправочные станции	-	-	-	-	-	-	-
розничные рынки - всего	-	-	-	-	-	-	-
Число объектов бытового обслуживания населения, единиц	-	-	-	-	-	-	-



**Муниципальные образования:
развитие местного самоуправления в Амурской области**

Сборник

Ответственные за выпуск:

И.К. Ремехова
О.В. Быкова
Е.В. Абоймова

Тел.: (84162) 33-28-40
42-56-74

Подписано в печать _____
Формат _____

**РАСПРОСТРАНЕНИЕ
ОФИЦИАЛЬНОЙ СТАТИСТИЧЕСКОЙ
ИНФОРМАЦИИ**

**г. Благовещенск, ул. Кузнечная, 23
51-87-01**

<http://amurstat.gks.ru>